




Atlas 970. 86.1853 ~~776.18051~~

Accessions

Shelf No.

1104

~~2280.80~~



Received

[Handwritten signature]



Digitized by the Internet Archive
in 2016



DR KARL VON SPRUNER'S

HISTORISCH-GEOGRAPHISCHER HAND-ATLAS.

ERSTE ABTHEILUNG:
ATLAS ANTIQUUS.

Sieben und Zwanzig in Kupfer gestochene colorirte Karten mit Vier und Sechzig Nebenkarten
nebst erläuternden Vorbemerkungen.

Gotha: Justus Perthes. 1850.

INHALT:

- | | | |
|---|---|---|
| <p>I. <i>Orbis terrarum veteribus notus.</i> Nebenkarten: 1) Orbis Homeri. 2) Orbis Hecatæi. 3) Orbis ad mentem Herodoti. 4) Orbis secundum Eratosthenem et Strabonem.</p> <p>II. <i>Orbis terrarum notus usque ad Alexandri Magni tempora.</i> Nebenk.: Orbis terrarum ad mentem Ptolemæi.</p> <p>III. <i>Regnum Alexandri Magni.</i> Nebenk.: 1) Caucasus Indicus. 2) Prælium ad Granicum. 3) Prælium ad Issum. 4) Prælium ad Gaugamela.</p> <p>IV. <i>Regna successorum Alexandri Magni circa medium sæculum tertium ante Chr.</i> Nebenk.: 1) Regna Epigonorum post pugnam apud Ipsam. 2) Prælium ad Sellasiam. 3) Græcia temp. fœderis Achaïci et Aetolici usque ad occupationem Romanorum.</p> <p>V. <i>Hispania.</i> Nebenk.: Bætica.</p> <p>VI. <i>Gallia.</i> Nebenk.: 1) Gallia ante Cæsarem. 2) Insula Batavorum. 3) Gallia inter Alpes et Rhodanum.</p> <p>VII. <i>Britannia.</i> Nebenk.: 1) Britannia Strabonis. 2) Britannia Ptolemæi. 3) Hadriani murus.</p> <p>VIII. <i>Germania, Rhætia, Noricum.</i></p> <p>IX. <i>Imperium Romanorum latissime patens.</i></p> <p>X. <i>Imperium Romanorum post divisionem in Occidentale et Orientale.</i></p> <p>XI. <i>Italia superior.</i> Nebenk.: Roma.</p> | <p>XII. <i>Italia inferior.</i> Nebenk.: 1) Urbs cum adjac. regionibus. 2) Collis Capitolinus, Collis Palatinus et Forum Rom. 3) Albanus mons. 4) Campania. 5) Syracusæ.</p> <p>XIII. <i>Persis.</i></p> <p>XIV. <i>Græcia.</i> Nebenk.: 1) Athenæ. 2) Acropolis. 3) Athenæ, Piræus et Salamis. 4) Piræus. 5) Delphi. 6) Thermopylæ.</p> <p>XV. <i>Asia minor et Syria.</i> Nebenk.: 1) Ionia. 2) Hellespontus et Troas. 3) Campus Trojæ.</p> <p>XVI. <i>Armenia, Mesopotamia, Babylonia et Assyria cum adjacentibus regionibus.</i></p> <p>XVII. <i>Thracia, Dacia, Illyria, Macedonia.</i> Nebenk.: Macedonia.</p> <p>XVIII. <i>Palæstina a temp. Maccabæorum usque ad eversionem Hierosolymæ.</i> Nebenk.: 1) Palæstina temp. Judicum et Regum. 2) Hierosolyma temp. eversionis per Titum. 3) Hierosolyma urbs et regio. 4) Tabula populorum sec. Mosem 1, 10.</p> <p>XIX. <i>India.</i> Nebenk.: 1) India Eratosthenis. 2) India Ptolemæi. 3) Dachinabades et Taprobane.</p> <p>XX. <i>Aegyptus et Arabia.</i> Nebenk.: 1) Aegyptus inf.; 2) Heptanomis et Thebais.</p> | <p>XXI. <i>Mauretania, Numidia, Africa propria et Cyrenaica.</i> Nebenk.: 1) Numidia Zeugitana et Byzacium. 2) Alexandria. 3) Carthago. 4) Cyrene.</p> <p>XXII. <i>Italia initio primi belli Punici ante Chr. CCLXIV.</i> Nebenk.: 1) Agrigentum. 2) Tarentum. 3) Italia tempore foundationis Urbis. 4) Regnum Romanum cum confœderatis Latinis, Tarquinii sup. tempore.</p> <p>XXIII. <i>Italia a bellis Punicis usque ad finem Imperii occidentalis.</i> Nebenk.: 1) Roma et Carthago initio secundi belli Punici. 2) Corsica. 3) Sardinia.</p> <p>XXIV. <i>Græcia tempore migrationis Doricæ c. 1000 ante Chr.</i> Nebenk.: 1) Græcia heroum tempore. 2) Prælium ad Marathon. 3) Prælium ad Plataeas.</p> <p>XXV. <i>Græcia a bello Peloponnesiaco usque ad Philippum II. Regem Macedoniæ.</i> Nebenk.: 1) Græcia temp. bellorum contra Persas. 2) Prælium ad Mantineam. 3) Prælium apud Leuctra.</p> <p>XXVI. <i>Regna successorum Alexandri Magni post magnum Syriæ imperium pugna ad Magnesiam directum.</i> Nebenk.: Asia minor et Syria usque ad occupationem Romanorum.</p> <p>XXVII. <i>Pontus Euxinus et quæ adjacent.</i> Nebenk.: Bosphorus Cimmerius.</p> |
|---|---|---|

C
261.639

By 17.77
Miss S. L.

* 8435 240 S6 1853

ATLAS ANTIQUUS.

DELINEAVIT

DR. C. DE SPRUNER.

XXVII TABULAS COLORIBUS ILLUSTRATAS ET ALIAS LXIV TABELLAS IN MARGINES ILLARUM INCLUSAS

CONTINENS.

- I. *Orbis terrarum veteribus notus.* Tabellae in margines inclusae: 1) Orbis Homeri. 2) Orbis Hecataei. 3) Orbis ad mentem Herodoti. 4) Orbis secundum Eratosthenem et Strabonem.
- II. *Orbis terrarum notus usque ad Alexandri Magni tempora.* Tab. in marg. incl.: Orbis terrarum ad mentem Ptolemæi.
- III. *Regnum Alexandri Magni.* Tab. in marg. incl.: 1) Caucasus Indicus. 2) Prælium ad Granicum. 3) Prælium ad Issum. 4) Prælium ad Gaugamela.
- IV. *Regna successorum Alexandri Magni circa medium sæculum tertium ante Chr.* Tab. in marg. incl.: 1) Regna Epigonorum post pugnam apud Ipsam. 2) Prælium ad Sellasiam. 3) Græcia temp. fœderis Achaici et Aetolici usque ad occupationem Romanorum.
- V. *Hispania.* Tab. in marg. incl.: Bætica.
- VI. *Gallia.* Tab. in marg. incl.: 1) Gallia ante Cæsarem. 2) Insula Batavorum. 3) Gallia inter Alpes et Rhodanum.
- VII. *Britannia.* Tab. in marg. incl.: 1) Britannia Strabonis. 2) Britannia Ptolemæi. 3) Hadriani murus.
- VIII. *Germania, Rætia, Noricum.*
- IX. *Imperium Romanorum latissime patens.*
- X. *Imperium Romanorum post divisionem in Occidentale et Orientale.*
- XI. *Italia superior.* Tab. in marg. incl.: Roma.
- XII. *Italia inferior.* Tab. in marg. incl.: 1) Urbs cum adiac. regionibus. 2) Collis Capitolinus, Collis Palatinus et Forum Rom. 3) Albanus Mons. 4) Campania. 5) Syracusæ.
- XIII. *Persis.*
- XIV. *Græcia.* Tab. in marg. incl.: 1) Athenæ. 2) Acropolis. 3) Athenæ, Piræus et Salamis. 4) Piræus. 5) Delphi. 6) Thermopylæ.
- XV. *Asia minor et Syria.* Tab. in marg. incl.: 1) Ionia. 2) Hellespontus et Troas. Campus Trojæ.
- XVI. *Armenia, Mesopotamia, Babylonia et Assyria* cum adjacentibus regionibus.
- XVII. *Thracia, Dacia, Illyria, Macedonia.* Tab. in marg. incl.: Macedonia.
- XVIII. *Palæstina* a temp. Maccabæorum usque ad eversionem Hierosolymæ. Tab. in marg. incl.: 1) Palæstina temp. Judicum et Regum. 2) Hierosolyma temp. eversionis per Titum. 3) Hierosolyma urbs et regio. 4) Tabula populorum sec. Mosem 1, 10.
- XIX. *India.* Tab. in marg. incl.: 1) India Eratosthenis. 2) India Ptolemæi. 3) Dachinabades et Taprobane.
- XX. *Aegyptus et Arabia.* Tab. in marg. incl.: 1) Aegyptus inf.; 2) Heptanomis et Thebais.
- XXI. *Maurætaniam, Numidia, Africa propria et Cyrenæica.* Tab. in marg. incl.: 1) Numidia Zeugitana et Byzacium. 2) Alexandria. 3) Carthago. 4) Cyrene.
- XXII. *Italia* initio primi belli Punicis. Tab. in marg. incl.: 1) Agrigentum. 2) Tarentum. 3) Italia temp. foundationis Urbis. 4) Regnum Romanum cum confœderatis Latinis, Tarquinii sup. tempore.
- XXIII. *Italia* a bellis Punicis usque ad finem Imperii occidentalis. Tab. in marg. incl.: 1) Roma et Carthago initio secundi belli Punicis. 2) Corsica. 3) Sardinia.
- XXIV. *Græcia* tempore migrationis Doriæ ca 1000 ante Chr. Tab. in marg. incl.: 1) Græcia heroum tempore. 2) Prælium ad Marathona. 3) Prælium ad Plateas.
- XXV. *Græcia* a bello Peloponnesiaco usque ad Philippum II. Regem Macedoniae. Tab. in marg. incl.: 1) Græcia temp. bellorum contra Persas. 2) Prælium ad Mantineam. 3) Prælium apud Leuctra.
- XXVI. *Regna successorum Alexandri Magni* post magnum Syriae imperium pugna ad Magneſiam direntum. Tab. in marg. incl.: Asia minor et Syria usque ad occupationem Romanorum.
- XXVII. *Pontus Euxinus* et quæ adjacent. Tab. in marg. incl.: Bosphorus Cimmerius.

G O T H A E:
SUMTIBUS IUSTI PERTHES.
ANNO MDCCCL.



VORBEMERKUNGEN

zu **K. von SPRUNER'S**

HISTORISCH-GEOGRAPHISCHEM HAND-ATLAS.

ATLAS ANTIQUUS.

Vielfachen Anforderungen zu genügen, zu dem von mir herausgegebenen „Geschichts-Atlas der Staaten Europa's vom Mittelalter an“ einen, sich sowohl in Form als Behandlungsweise demselben anschliessenden Atlas antiquus zu bearbeiten, habe ich mich bereitwillig dieser Arbeit unterzogen.

Es ist nicht meine Absicht, in diesen wenigen einleitenden Zeilen förmlich Rechenschaft abzulegen über einzelne Annahmen, welche auf den Karten des Atlas niedergelegt sind, und welche von denen abweichen, die man bisher, bestimmt theils durch die Länge der Zeit, theils durch den glänzenden Namen derer, welche selbe zuerst aufgestellt haben, so zu sagen auf Treu und Glauben als unumstösslich und längst abgethan zu betrachten pflegte. Durch die mit jedem Jahre sich mehrende Zahl von wissenschaftlichen Reisewerken wird es jetzt unendlich leichter den Fingerzeigen der Alten in Auffindung der Lage ihrer Orte zu folgen, als diess zu *D'Anville's*, ja selbst noch zu *Reichard's* Zeiten möglich gewesen. Und diese Fortschritte der geographischen Kenntniss unserer Tage machten es denn möglich, mehrere ältere Hypothesen auf diesem Felde der Wissenschaft zu berichtigen, vieles Zweifelhafte zur Gewissheit zu erheben, manche neue Hypothese auf haltbarerem Grunde aufzustellen.

Das Meiste geschah hierin unstreitig für den Orient, und die trefflichen Leistungen *Kiepert's*, seine Karten von Kleinasien, Syrien und Palästina, sowie sein wahrhaft klassischer Atlas von Hellas bieten für diese Gegenden ein höchst reichhaltiges Material.

Ich hatte bei Bearbeitung dieses Atlas die Absicht, sowohl geographische als auch historische Blätter zu liefern. Erstere sollen die möglichst detaillirte Darstellung der Länder enthalten, wie sie uns durch die treffenden Geographen und Historiker des Alterthums aufbewahrt wurden; Letztere die nach den verschiedenen Perioden der Geschichte veränderte Begränzung und politische Gestaltung derselben in ihren Hauptzügen verfolgen, wobei dann nur jene Orte angegeben werden, welche eine hervorragende, historische Bedeutung gewonnen haben.

Nach diesem Plane ist der Atlas antiquus auf XXVII Haupt- und LXIV Neben-Karten entworfen, zu welchen nachfolgende kurze Erläuterungen gegeben werden.

I.

Orbis terrarum veteribus notus.

Nebenkarten: 1) *Orbis Homeri* (900? ante Chr.); 2) *Orbis Hecataei* (circa 500 ante Chr.); 3) *Orbis terrarum ad mentem Herodoti* (circa 440 ante Chr.); 4) *Orbis terrarum secundum Eratosthenem* (circa 200 ante Chr.) et *Strabonem* (20 post Chr.).

Dieses Blatt bildet eine vielfach verbesserte Umarbeitung der Karte No. 1 unseres Atlas des Mittelalters, wie selbe durch die vielen seit jener Zeit — das erwähnte Blatt erschien schon 1834 — bekannt gewordenen Entdeckungen auf dem Felde der Alterthumswissenschaft ermöglicht wurde. Die vorzüglichsten für die Fortschritte der geographischen Forschungen so wichtigen Handelswege sind aufgenommen, und dem Hauptblatte eine chronologisch geordnete Reihe von Darstellungen der alten Welt beigelegt, in denen die allmählig erweiterte Kenntniss derselben deutlich verfolgt werden kann. Letztere sind in ihren Hauptzügen dem grossen und fleissig gearbeiteten Werke *Forbiger's* entnommen.

II.

Orbis terrarum notus usque ad Alexandri Magni tempora.

Nebenkarte: *Orbis terrarum ad mentem Ptolemaei* (circa 160 post Chr.).

Dieses Blatt ist vorzüglich dazu bestimmt, mit einem Blicke die Ausdehnung der ältesten Reiche von Vorderasien und Nordafrika, so wie des auf dieselben gegründeten grossen persischen Reiches zu überschauen. Zugleich bot der Umfang des Blattes Gelegenheit, das ganze Becken des Mittelmeeres und somit die sämmtlichen Kolonien der Griechen und Phönizier, von denen ja ohnehin die Gründung der meisten und wichtigsten in die Zeit vor Alexander fällt, sowie das grosse Gebiet Karthagos aufzunehmen. Die Namen, welche ausserhalb dieses Beckens im Westen, längs des atlantischen Oceans und an den Küsten der Ostsee erscheinen, gehören dem Reiseberichte des Pytheas von Massilien an. Die Völker des Nordens in Celtica und Scythia sind nach ihrer ethnographischen Verwandtschaft farbig unterzogen, und das ganze Blatt überhaupt nach der Ansicht der ältern griechischen Geographen entworfen und nur das darin aufgenommen, was in die Periode vor Alexander fällt. Die Angaben im Norden und Osten Europas sind nach den gründlichen Entwicklungen *Frd. Kruse's* in seinem neuesten Werke über Lief-, Esth- und Kurland, die Bestimmung der griechischen Kolonien nach *Kiepert* in seinem Atlas von *Hellas* und dem kleinen Atlas der alten Welt. Die Darstellung vom Zuge Xenophons und die, freilich problematische, Richtung und Ausdehnung von jenem des Darius gegen die Scythen werden wenigstens nicht unwillkommen sein. Der *Orbis terrarum ad mentem Ptolemaei*, der auf dem vorigen Blatte No. I nicht mehr Platz gefunden, beschliesst die Reihe dieser, nach der Anschauungsweise der Alten selbst, entworfenen Erdbilder.

III.

Regnum Alexandri Magni.

Nebenkarten: 1) *Caucasus Indicus*; 2) *Proelium ad Granicum*; 3) *Proelium ad Issum*; 4) *Proelium ad Gangamela*.

Meist nach der schönen Monographie von *Droysen* gearbeitet, welche über diese Periode der alten Geschichte sicherlich die beste Zusammenstellung bietet. Abweichende Angaben längs der Küsten des persischen und indischen Meeres und in den östlichen Gebirgen beruhen auf den genauern Karten in *Berghaus's* grossem Atlas von Asia, und auf den Entwicklungen *Ritter's* in seinem grossen geographischen Werke und in seiner speciellen Abhandlung über Alexanders Feldzug im indischen Kaukasus, enthalten in den Schriften der Berliner Akademie. Die Configuration des Oxus-Laufes und des Kaspischen Meeres ist nach *Zimmermann's* ausführlicher Monographie mit Karte entworfen, das Terrain der Nebenkarten aus den *Kiepert'schen* und *Zimmermann'schen* Blättern reducirt.

IV.

Regna successorum Alexandri Magni circa medium saeculum tertium ante Chr.

Nebenkarten: 1) *Regna Epigonorum post pugnam apud Ipsum*; 2) *Proelium ad Sellasiam*; 3) *Graecia tempore foederis Achaici et Aetolici usque ad occupationem Romanorum*.

Das Nebenblatt No. 1 zeigt in einfachen Umrissen das ganze frühere Reich Alexanders, überhaupt die ganze, bei Beginn des

3^{ten} Jahrhunderts v. Chr. bekannte Erde. Durch die, der Schlacht bei Ipsus 301, folgende Theilung war einige Festigkeit in die Verhältnisse des Orients gekommen, und mit Ausnahme der südlichen Provinzen des alten Perserreiches und der nördlichen Reiche Kleinasiens im übrigen Theile desselben die Seleuciden als Herrscher eingetreten, unter denen auch, wenigstens dem Namen nach, Armenien stand, während das im nördlichen Medien gegründete, nach einem mazedonischen Heerführer Atropatene genannte Reich seine Selbständigkeit behauptete. Aegypten, Cypern und Cyrene und die Südküste Kleinasiens, so wie abwechselnd Palästina und Phönizien fielen in's Loos der Ptolemäer; das bald wieder verschwindende Reich des Lysimachus umfasste ausser Thrazien, dem Hauptlande, Klein-Phrygien, Mysien und Lydien. Im Norden Kleinasiens waren auch Bithynien, Cappadocien und Paphlagonien nebst den Städten Heraklea und Sinope unabhängig von den Seleuciden geblieben.

Das Hauptblatt gibt eine genauere Ansicht der Begränzungen und zugleich der Veränderungen, die sich bereits schon wieder in der ersten Hälfte des 3^{ten} Jahrhunderts vor unsrer Zeitrechnung ergeben hatten. Im östlichen Theile des grossen Syrischen Reichs hatten sich die nördlichen Provinzen von der Herrschaft der Seleuciden losgerissen; die vielen in Baetrien und Sogdiana zurückgelassenen Kolonien bildeten sich zu einem selbständigen Staate, der ursprünglich unter dem Namen des Bactro-griechischen Reiches alles Land bis südlich an den Paropamisus umfasste und dessen erster König Diodotus um 254 genannt wird. Um dieselbe Zeit, 256, empörte sich auch Arsaces I. und gründete das Parthische Reich, das unter seinem Nachfolger Arsaces II. bis 216 v. Chr. schon über ganz Parthien und Hyrcanien ausgedehnt war. Am Pontus, über dessen Küste ohnehin weder Perser noch Mazedonier eine feste Herrschaft gewonnen hatten, stellte Mithridates nach der Schlacht bei Ipsus die Herrschaft seiner Familie, die sich nach der angeblichen Herkunft von den Perserkönigen die Achämeniden nannten, wieder her, und erweiterte sie über einen Theil Paphlagoniens, den am Meere liegenden Landstrichen von Cappadocien und der Republik von Amastria. Das innere Paphlagonien so wie Cappadocien erhielten sich unabhängig unter ihren eigenen Königen. Bithynien hatte sich unter Nicomedes I. um 275 v. Chr. über das nördliche Phrygien ausgebreitet. Neben ihm gründeten die, um dieselbe Zeit, von der untern Donau her nach Kleinasien gewanderten Celtenstämme der Gallier, hier Galater genannt, die Troemer, Tectosagen und Tolistojoer im nördlichen Phrygien und Cappadocien, an beiden Ufern des Halys die nach ihnen benannten Reiche der Galater, welche jedoch erst um 230 festere Gestalt gewannen. Das kleine Reich von Pergamus war im Umfange dieses Stadtgebietes von Philatrus, einem Statthalter des Lysimachus, um 280 gegründet worden. Ausser den, an den südlichen Gestaden des Pontus, mächtigen Republik von Heraklea und Sinope und dem thrazischen Byzanz sind an dessen nördlichen Ufern das weitgedehnte Gebiet von Olbia, Chersonesus und das bis in die Perserzeiten 438 zurückgehende Bosphoranische Reich, entstanden aus den Gebieten griechischer Pflanzstädte am thrazischen Bosphorus, noch bemerkenswerth.

In Europa erscheint um diese Zeit das Reich der Odryser in Thrazien mit unbestimmter nördlicher Ausdehnung, Mazedonien, gegen 250 v. Chr. auch über das nördliche Epirus und das südliche Illyrien (daher *Illyris Graeca*) ausgebreitet, behauptete seine, schon durch Alexanders Vater begründete Hegemonie über das eigentliche Griechenland, dessen Staaten sich in einzelne Bündnisse zusammenschlossen, deren bedeutendste der Achäische und der Aeolische waren. Die Aufzählung ihres wechselnden Bestandes gehört der Geschichte; den Hauptumfang, wie er sich bis zur Besitznahme durch die Römer gestaltet, zeigt die 3^{te} Nebenkarte dieses Blattes.

Noch gibt die Hauptkarte den Umfang der um diese Zeit durch ihre Kriege mit Rom merkwürdig gewordenen Reiche von Epirus und Illyrien. Eine andere Nebenkarte ist dem Plau der Schlacht von Sellasia nach *Kiepert* gewidmet, durch welche das Uebergewicht Mazedoniens im achäischen Bunde neu befestigt wurde.

V.

Hispania. Nebenkarte: Baetica.

Meist nach *Ukert's* Geographie der Griechen und Römer mit Hilfe der detaillirtesten Karten und mit Benutzung der Resultate, welche ich bei meinen Forschungen über die ältere kirchliche Geographie dieses Landes gewonnen. Die Nebenkarte Baetica ist wegen der grossen Anhäufung alter Orte in diesem fruchtbarsten Theile des Landes nothwendig geworden, und dürfte eine interessante Vergleichung mit der Nebenkarte „Andalusia und Granada“ in gleichem Maasstabe auf No. 38 im Atlas des Mittelalters darbieten.

VI.

Gallia.

Nebenkarten: 1) *Insula Batavorum*; 2) *Gallia ante Caesarem*; 3) *Gallia inter Alpes et Rhodanum*.

Dieses Blatt ist hauptsächlich nach der mit Benutzung einer Menge von französischen Localschriften gearbeiteten alten Geographie von Gallien von *Ukert* entworfen, nach dessen Entwicklung auch der Zug Hannibals eingetragen ist; zu besserer Uebersicht desselben, so wie zur Angabe der vielen kleinern Völkchen in dieser südöstlichen Ecke des Landes ist die Nebenkarte No. 3 beigegeben worden. Die Strassen am Untertheile sind nach einer trefflichen Monographie des nunmehrigen preussischen Oberstleutenants im Generalstabe, v. *Schmidt*, eingezeichnet.

Die Benennungen mit unschattirter Schrift gehören den spätern Jahrhunderten der Römerherrschaft an. — Einige Abweichungen von *Ukert's* Annahmen wurden durch später erschienene Monographien und Notizen in mehreren historischen Zeitschriften veranlasst.

VII.

Britannia et Hibernia.

Nebenkarten: 1) *Britannia Strabonis*; 2) *Britannia Ptolemaei*; 3) *Hadrianus murus*.

Nach der grossen historischen Karte von *G. L. B. Freeman*, welche 1838 in London erschien, und die genaueste und fleissigste Zusammenstellung aller im Lande selbst gemachten Forschungen enthält; ferner mit Benutzung des gleichfalls aus englischen Quellen geschöpften Abrisses der alten Geographie des Landes in *Lappenberg's* Geschichte von England. Die zwei Nebenkarten nach der Beschreibung des Strabo und Ptolemäus sollen ein Bild geben, wie diese beiden ersten Geographen des Alterthums sich die Konfiguration der britischen Inseln gedacht.

VIII.

Germania magna, Rhaetia, Noricum.

Bei diesem Blatte erlaube ich mir auf die aus den Quellen und nach den zuverlässigsten Commentaren entworfene ausführliche alte Geographie der genannten Landstriche hinzuweisen, welche sich in der ersten Lieferung der von mir und Dr. *Hänle* (im Verlage bei *J. Perthes*) herausgegebenen „Tabellen zur Geschichte und geschichtlichen Geographie von Deutschland“ befindet.

IX.

Imperium Romanorum latissime patens.

Eine Uebersicht wie dieses Reich nach seiner Provinzial-Eintheilung zur Zeit Trajans bestand, unter dem es durch dessen bedeutende Eroberungen im Orient und nördlich der Donau seine grösste Ausdehnung hatte. Der nicht-römische Theil des Blattes ist hier vorzüglich auf die Angaben des Ptolemäus gegründet, und wurde an den Küsten der Ostsee und tiefer gegen Südosten herein im alten Sarmatien den Erläuterungen *Fr. Kruse's* in dem oben angeführten Werke gefolgt. Mit unterscheidender Farbe sind, so weit es nach den abweichenden Angaben zu ermitteln war, die Provinzen des Kaisers und jene des Senates und des Volkes bezeichnet; ein flüchtiger Ueberblick lehrt, dass die wichtigsten, und namentlich die Gränzprovinzen dem erstern unterstellt waren.

Gleichsam eine Fortsetzung dieses Blattes bildet

X.

Imperium Romanorum post divisionem in Occidentale et Orientale.

Es enthält die, gegen No. 2 meines Atlas des Mittelalters hinsichtlich der Gränzen und der Terraingestaltung namentlich im Oriente vielfach berichtigte Darstellung des Römerreiches nach seiner Trennung und nach der schon unter Konstantin d. Gr. getroffenen Eintheilung in Präfecturen, Diözesen und Provinzen. Auch die Angaben über die Völkerverhältnisse der nordischen Barbaren haben mannigfache Verbesserungen gegen das oben erwähnte Blatt erfahren, wenn gleich die Periode, für welche dasselbe gehört, eine etwas spätere ist.

XI.

Italia superior. Nebenkarte: Roma.

Im nördlichen Theile nach *Mannert's* gründlicher und ausführlicher Darstellung und mit Benutzung der Erläuterungen von *Reichard*, *Litta*, der *Italia sacra* von *Ughelli* u. a.; im südlichen nach den klassischen Werken von *Abeken* über Mittelitalien und von *Ottfried Müller* über Etrurien mit Benutzung des *Sickler's*chen und besonders des *Westphal's*chen Planes der Gegend von Rom. — Die

Nebenkarte Roma ist eine Reduktion des schönen Blattes, welches 1845 bei der Philologen-Versammlung zu Darmstadt als Ehrengeschenk an deren Theilnehmer vertheilt wurde und von Ewald nach den Werken von Becker, Bunsen, Canina, Nibby, Urlichs etc. entworfen ist.

XII.

Italia inferior.

Nebenkarten: 1) Urbs cum adjacentibus regionibus; 2) Collis Capitolinus, Collis Palatinus et Forum Romanum; 3) Albanus mons; 4) Campania; 5) Syracusae.

Hier wurden für den nördlichen Theil die oben angeführten Werke, für Samnium besonders ein Aufsatz von Dr. S... im Augustheft des Auslandes für 1845, dann mehrere erläuternde Aufsätze dieser Zeitschrift und der Beilagen zur allgemeinen Zeitung benutzt. Für den südlichen Theil ausser Mannert vorzüglich die Karten von Gross-Griechenland und Sicilien im Kiepert'schen Atlas von Hellas. Die Nebenkarten sind theils dem oben erwähnten Plane Roms, theils den Karten Westphal's über die Umgegenden von Rom und Neapel, entnommen; der Plan von Syracus aber aus Kiepert's Atlas reducirt.

XIII.

Persis.

Nach Wilson's Ariana antiqua, den einschlägigen Bänden in Ritter's Erdkunde und den dazu gehörigen Karten von Zimmermann, endlich dem Aufsätze über Persiens alte Geographie von Reichardt im LXXVII. Bande der Wiener Jahrbücher entworfen. Die den orientalischen Quellen, besonders den Keilinschriften entnommenen Benennungen für die alte Geographie dieser Länder sind mit unschattirter Schrift nach den Erläuterungen von Benfey eingetragen.

XIV.

Graecia.

Nebenkarten: 1) Athenae; 2) Acropolis; 3) Athenae, Piraeus et Salamis; 4) Piraeus; 5) Delphi; 6) Thermopylae.

Sämmtlich aus Kiepert's trefflichem Atlas von Hellas und seinen Kolonien reducirt.

XV.

Asia minor, Syria, Cyprus, Creta et Insulae maris Aegaei.

Nebenkarten: 1) Hellespontus et Troas; 2) Ionia; 3) Campus Trojae.

Sämmtlich nach Kiepert's Originalarbeiten: seinem Atlas von Hellas und der Kolonien, wie seiner Karte von Kleinasien gezeichnet; den besten Materialien, welche bisher über diese Gegenden an's Licht getreten. Bei Syrien wurde auch dessen biblischer Atlas und die Karten zu Robinson's Reisewerk, sowie die besonders erschienene grössere Karte des genannten Autors über Palästina benutzt. Die Nebenkarten sind zu grösserer Verdeutlichung besonders wichtiger Gegenden beigegeben.

XVI.

Armenia, Mesopotamia, Babylonia et Assyria cum adjacentibus regionibus.

Auch hier dienen die Kiepert'schen Blätter für die nördlichen so wie die Zimmermann'schen für die südlichen Theile des Blattes als Grundlage; die Arbeiten Ritter's als Erläuterung. Was mit unschattirter Schrift geschrieben ist, gehört der einheimischen alten Geographie: der Bibel, den Keilinschriften und den alten armenischen Autoren an. Die nach letztern angegebenen aber eingeklammerten Ortsnamen treffen in eine etwas spätere Periode. Eine Anzahl von Ortslagen, meist im nördlichen Theile der Karte und zwischen dem untern Laufe des Euphrat und Tigris wurde nach Anleitung der peutingen'schen Tafel nach den Hypothesen des Verfassers bestimmt.

Der Zug der Zehntausend ist nach den Forschungen von Ainsworth und den Berichtigungen derselben von Koch eingetragen.

XVII.

Thracia, Macedonia, Illyricum, Moesia, Pannonia et Dacia. Nebenkarte: Macedonia.

Für den südlichen Theil dieses Blattes, so wie für die Nebenkarte reichte noch Kiepert's Atlas von Hellas aus; für die Gegend zwischen Hämus, Drau und Donau aber besitzen wir ausser Mannert's Angaben, der natürlich sämmtliche bis zum Erscheinen seines Werkes bekannt gewordenen Materialien benutzte, keine neuen Aufschlüsse, als jene, welche auf der grossen Karte der europäischen Türkei enthalten sind, die der österreichische General-Quartiermei-

ster-Stab herausgab, die aber ebenfalls, namentlich bei dem innern Landstriche, bedeutende Fehler hat, welche jedoch auf dem vorliegenden Blatte, soweit dies nach der Beschreibung möglich, nach der Kritik in Lüdde's Zeitschrift verbessert sind. Auch Pouqueville ist sehr unzuverlässig und überhaupt dieses illyrische Dreyeck noch eine wahre terra incognita.

Für die Länder nördlich der Donau lieferte der historische Atlas von Ungarn und seinen Nebeländern von Bedeus von Scharberg manches Neue; und der schöne grosse Atlas Ungaricus, der 1802 in 58 Blättern erschienen ist, bot eine hinlänglich zuverlässige Grundlage, um den Zug der Strassen nach den Itinerarien und der Tabula verfolgen zu können. Tafel's Monographie über die via Egnatina ist bereits von Kiepert benutzt worden.

XVIII.

Palaestina a temporibus Maccabaeorum usque ad eversionem Hierosolymae.

Nebenkarten: 1) Tabula populorum secundum Mosem I, 10; 2) Palaestina tempore Judicum et Regni; 3) Hierosolyma, urbs et regio; 4) Hierosolyma tempore eversionis per Titum.

Nach Kiepert's Bibelatlas und seiner Karte von Palästina, dann nach Robinson und von Raumer entworfen. Auf der Hauptkarte sind die vorzugsweise einheimischen Benennungen mit punktirter Schrift eingetragen, die Städte der Decapolis unterstrichen. Andere nöthige Erläuterungen gibt die Karte.

XIX.

India.

Nebenkarten: 1) India Eratosthenis; 2) India Ptolemaei; 3) Dachinabades et Taprobane.

Meist nach den Darstellungen Ritter's in seiner Erdkunde von Asien und nach Reichard's Angaben im 77. Bande der Wiener Jahrbücher, sowie in seinem Atlas antiquus; mit Zugrundlegung der beiden Karten von Vorder- und Hinter-Indien in Berghaus' Atlas von Asia. Zur Vergleichung der wirklichen Gestalt des Landes mit den Begriffen, welche sich die Alten von derselben machten, dienen die beiden ersten Nebenkarten; zu deutlicherer Darstellung des südlichen Theils der vordern Halbinsel, wo sich die meisten Orte häufen, ist die letztere Nebenkarte beigegeben.

XX.

Arabia, Aethiopia, Aegyptus.

Nebenkarten: 1) Aegyptus inferior; 2) Heptanomis et Thebais.

Aegypten meist nach Mannert's Bestimmungen, und den Karten von Berghaus, Arabia nach diesen und den beiden Bänden von Ritter's Geographie von Arabien nebst den dazu gehörigen Atlasblättern. Einheimische und biblische Namen, welche der alten Geographie angehören, sind mit unschattirter Schrift gestochen.

XXI.

Mauretania, Numidia et Africa propria, Cyrenaica et Marmarica.

Nebenkarten: 1) Carthago; 2) Numidia; Zengitana et Byzacium; 3) Alexandria; 4) Cyrene.

Bei diesem Blatte wurde eine neue Darstellung vom nördlichen Africa benutzt, welche sich in dem „Atlas de l'Algérie dressé sur les cartes publ. par le Dépôt de la Guerre et d'après les travaux de MM. Renou, Carette et Warnier, par L. Bouffard. Avec une carte de la Grande Kabylie par MM. Damas et Fabre. Paris 1848.“ findet, und welche auf Original-Aufnahmen beruht. Die Lage der Hauptorte ist theilweise auf diesen Blättern selbst enthalten, theilweise auf Monographien der Revue Archéologique und des Auslandes begründet, theilweise nach Mannert's Entwicklung, dem auch die Bezeichnung der Strassenzüge und Zwischenorte angehört.

Der Plan von Carthago ist der Karte Ritter's entnommen, jener von Alexandria der Monographie Parthey's über das Museum daselbst, der von Cyrene endlich nach Kiepert.

XXII.

Italia initio primi belli Punici ante Chr. CCLXIV.

Nebenkarten: 1) Agrigentum; 2) Tarentum; 3) Italia tempore foundationis Urbis; 4) Regnum Romanorum cum confederatis Latinis, Tarquinii superbi tempore.

Dieses Blatt ist nach den meisterhaften Entwicklungen entworfen, welche Grotefend in seinen bekannten Programmen mit dazu gehörigen Karten geliefert; zugleich wurden jene Quellen benutzt, die schon in den Begleitworten zu den Spezial-Karten von Ober-, Mittel- und Unter-Italien erwähnt wurden. Nach denselben Quellen sind auch die beiden Nebenkarten: Italien zur Zeit der Gründung Roms und das Römerreich zur Zeit Tarquin's des Stolzen gearbeitet.

Da *Marmort* seine Berechnung für das Gründungsjahr der Kolonien wahrscheinlich auf falsche Prämissen baute und ich hierin neben *Geotopiel* auch diesem Autor folgte, so differiren mehrere Zahlen im Hauptblatte mit *Kiepert's* genaueren Nachweisen in seinem kleinen Atlas; sie sind bereits für einen neuen Abdruck auf der Platte berichtigt. Die kleinen Pläne von Agrigent und Tarent sind dem oft erwähnten und vielbenutzten Atlas von Hellas des eben genannten Autors entnommen worden.

XXIII.

Italia a bellis Punicis usque ad finem Imperii occidentalis.

Nebenkarten: 1) Roma et Carthago initio secundae belli Punico; 2) Corsica; 3) Sardinia.

Die Illumination des Blattes ist nach der von Alters üblichen Haupt-Eintheilung in das eisalpinische Gallien oder Ober-, dann Mittel- und Unter-Italien und die Inseln, die Untereintheilung nach der von August getroffenen in Regionen. Jene der alten Provinzen erhielt sich aber stets und bekam durch die Konstantinischen Einrichtungen (wenn nicht schon weit früher) wieder amtliche Geltung. Wo diese neben den alten Provinznamen neue schuf, sind selbe mit unschattirter Schrift auf dem Blatte eingetragen. Die Züge Hannibals, der, zum Schrecken Roms, sechzehn Jahre lang in Italien weilte, sind nach Livius angegeben.

Die Nebenkarte, welche den Umfang des Gebietes der beiden Nebenbühler Karthago und Rom beim Beginn des verhängnisvollen zweiten punischen Krieges darstellt, erklärt sich von selbst. Der ausgezeichneten Güte des Herrn Dr. *Kiepert* danke ich auch die, aus dem seltenen Werke von *Della Marmora* entnommene Karte des alten Sardiens, welche in verkleinertem Maassstah neben der von Korsika die weiteren Nebenkarten dieses Blattes bilden.

XXIV.

Graecia tempore migrationis Doricae c. 1000 ante Chr.

Nebenkarten: 1) Graecia heroum tempore; 2) Proelium ad Marathonam; 3) Proelium ad Plataeas.

Das Hauptblatt und die erste Nebenkarte sind heide nach den treffenden Blättern in *Kiepert's* grossem Atlas von Hellas reduzirt, da hier ändern nur verschlimmern geheissen hätte. Die ethnographische Darstellung des Hauptblattes ist auch, nach denselben Quellen über Kleinasien und die syrischen Küsten mit Einschluss von Cypern ausgedehnt. Von den, in die Karte aufgenommenen Städten ist es freilich bei gar mancher fraglich, ob selbe bis in ein so hohes Alter hinauf zu setzen; doch sind wenigstens jene gewählt, die schon im Alterthum für die ältesten galten. Auch die beiden Nebenkarten sind jenem Werke entnommen. Gleiches gilt von

XXV.

Graecia a bello Peloponnesiaco usque ad Philippum II. Regem Macedoniae.

Nebenkarten: 1) Graecia tempore bellorum contra Persas; 2) Proelium ad Mantinea; 3) Proelium apud Leuctra;

so dass diese beiden Blätter nebst der auf No. IV befindlichen Nebenkarte hinreichen, die ganze Geschichte Griechenlands von den ältesten Zeiten bis zum Aufhören seiner Selbständigkeit zu verfolgen, während No. XIV gewiss die meisten gewünschten Details bieten wird. Um die ganze griechische Welt zur Zeit ihrer schönsten Blüthe überblicken zu können, wurden auch die so wichtigen Kolonien im südlichen Italien auf diesem Blatte wiederholt aufgenommen. Mehrere Berichtigungen im Hauptblatte sind dem kleinen Atlas der alten Geographie von *Kiepert* entnommen, der in seinem unscheinbaren Formate und in seinem gedrängten Anhang eine grössere Menge der bedeutendsten, aus den neuesten Werken gesammelten und mit überraschender Klarheit verarbeiteten Daten bietet, als manches umfangreiche, mit allen Ansprüchen auftretende Werk.

Die beiden unsterblichen Töchter des Epaminondas, Leuctra und Mantinea, werden keine unwillkommene Zugabe dieses Blattes sein.

XXVI.

Regna successorum Alexandri Magni post magnum Syriae imperium pugna ad Magnesium directum.

Nebenkarten: Asia minor et Syria usque ad occupationem Romanorum.

Gleichsam eine Fortsetzung von No. IV und die bildliche Darstellung der Gränzveränderungen in den den Alten bekannten Rei-

chen Asiens und in Griechenland bis zu der Zeit verfolgend, wo die Römer auch als Herren dieser Gegenden bis an den Euphrat und Tigris hin sich geltend machten.

Das grosse Reich der Seleuciden war immer mehr gesunken. In den Ländern am Oxus und Jaxartes und bis tief herein in die altiranischen Landschaften hatte das Griechisch-Baktrische Reich sich ausgebreitet, dessen Blüthe aber nur von kurzer Dauer schon im 2^{ten} Jahrhundert vor Chr. dem aufstrebenden Parthenreiche erlag, das ihm die letztgenannten Landschaften entriss, bis es endlich den turanischen Barbaren, türkischen und ostgermanischen Stammes, den alten Saken, Seythen und Massageten ganz zur Beute anheimfiel, nachdem vorher selbst die gesammten Induslandschaften bis an die Jamuna hin auf kurze Zeit ihm unterthan gewesen. Das Parthenreich wuchs aus den Trümmern des, durch die Schlacht bei Magnesia 191 v. Chr. völlig geschwächten und nur auf Syrien im weitesten Sinne beschränkten Seleuciden-Reiches so, dass es unter Mithridat I. um die Mitte des 2^{ten} Jahrh. v. Chr. vom Euphrat bis über den Indus reichte und das mächtigste Asiens war. Armenien hatte sich, getheilt in Gross- und Klein-Armenien, seit 190 v. Chr. selbständig gemacht und Tigranes, der König des Letztern, um 70 v. Chr., seine Herrschaft über Syrien und andere Länder Kleinasiens ausdehnend, war im Begriff ein bedeutendes Reich zu gründen, als auch er den Römern erlag (den Umfang seines Gebiets zeigt die schwachgehaltene Schrift in der Nebenkarte dieses Blattes). Aber alle genannten Staaten in Asien, westlich des Euphrat — Pergamus war durch die Gunst der befreundeten Römer mittlerweile noch zu vorübergehender Macht gelangt — unterlagen nach und nach der Uebermacht dieser weltbeherrschenden Nation, und das Jahr, wann und in welchen Gränzen ihm selbe zufielen, zeigt die oben erwähnte Nebenkarte dieses Blattes.

Es versteht sich, dass die rein historischen Blätter unseres Atlas No. II, III, IV, IX, X, XXII, XXIII, XXIV, XXV und XXVI alle jene Orte enthalten, die in der durch den Titel angegebenen Periode in irgend einer Weise merkwürdig geworden sind, wie auch der aufmerksame Beobachter finden wird, dass jedesmal genau die wechselnden Gränzen, soweit sie aus den alten Autoren zu ermitteln gewesen, eingetragen worden sind.

XXVII.

Pontus Euxinus et quae adjacent.

Nebenkarten: 1) Bosphorus Thracicus; 2) Bosphorus Cimmericus; 3) Chersonesus Heraeolica.

schliesst endlich den Atlas antiquus mit einem Blatte ab, welches gleichfalls grösstentheils nach den Materialien gearbeitet ist, die *Kiepert* in seinem Atlas von Hellas geliefert hat, zu deren Vervollständigung noch das Blatt XV seines kleinen Atlas der alten Welt benutzt wurde.

Die Gegenden zwischen der untern Wolga und dem Don, dem schwarzen und kaspischen Meere sind nach dem, von *Fr. Kruse* zu dem Werke *Goebels* angefertigten historisch-geographischen Blatte verzeichnet.

Die Berichtigung an der Donau-Mündung danke ich spezieller Mittheilung des Hrn. Dr. *Kiepert*, wie denn dieser verdienstvolle Gelehrte auf die zuvorkommendste Weise mir fast für jede Nummer dieses Atlas eine Fülle von Notizen und Verbesserungen aus den neuesten Quellen geschöpft, mittheilte, wofür ich mich gedrungen fühle, meinen aufrichtigsten Dank hiermit öffentlich auszusprechen.

Es ist begreiflich, dass sich für die früheren Blätter des Atlas bei der mit jedem Tage fortschreitenden Erweiterung unsrer geographischen Kenntniss, besonders des Orients, eine Menge von Verbesserungen ergeben müssen und dass selbst die zuletzt bearbeiteten Blätter in wenig Jahren wieder von Darstellungen überholt sein werden, die viel Altes genauer und besser, ja manches ganz Neue darbieten werden. Um nun die Besitzer des Atlas auch hierin, so zu sagen, immer auf dem Laufenden zu erhalten, werden auf den Platten selbst alle Entdeckungen oder Berichtigungen eingetragen oder, sollte es nöthig erscheinen, selbst neue Platten gestochen werden, die dann in geeigneten Zeiträumen in der Art, wie es bisher beim *Stieler's*chen Atlas gehalten worden, dem Publikum darboten werden sollen.

Landau in der Pfalz, im Februar 1850.

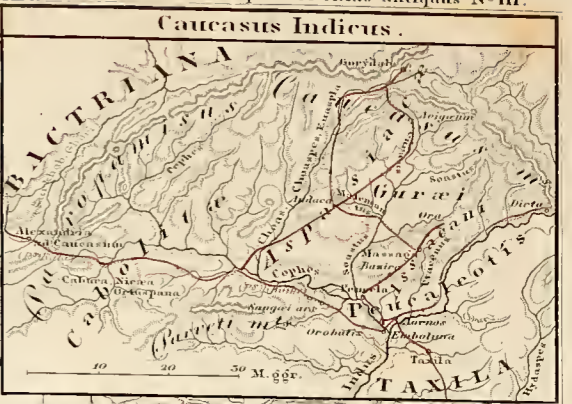
Dr. K. von Spruner,
k. bayer. Hauptmann.





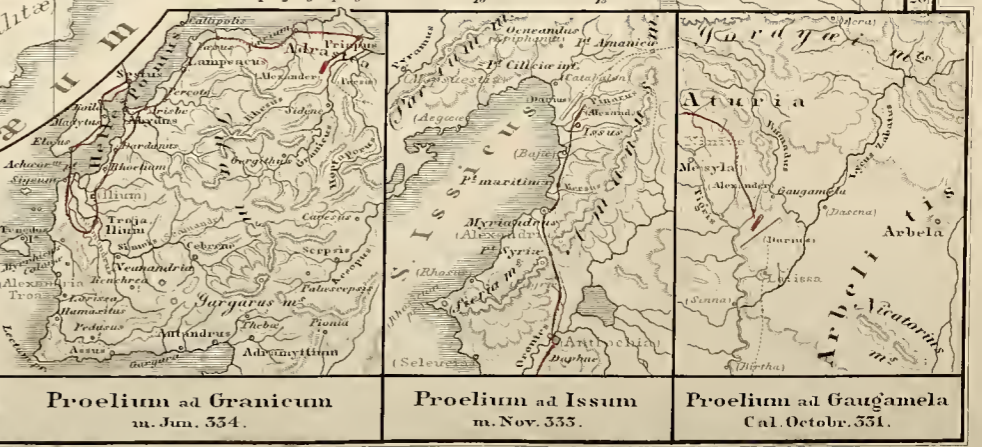






REGNUM
ALEXANDRI
MAGNI.

Milliaria geographica.
12 30 45 60 75 90 105
Expeditio Alexandri.







**REGNA
SUCCESSORUM
ALEXANDRI MAGNI**
circa medium
saeculum tertium
ante Christum.



Graecia
tempore foederis
Achaici
& Aetolici
usque ad
occupationem Romanorum
146 ante Christum.

foedus Achaeorum, foedus Aetolorum,
subditi Macedonibus, alior. imperio liberi.



Proelium ad Sellasiam
221 ante Christum.

Milliaria Romana.
70 110 150 220 300



Regna Epigonorum
post pugnam
apud Ipsum 301 ante Christum.





HISPANIA.

Milliaria ~ Romana.

Major
Minor
Gymnesia, Balaeres I.
Ebusus
Pityusae I.

BAETICA.

Insula Batavorum.

This inset map shows the island of Batavia, including cities like Lugdunum, Col. Claud. Augst., and various Roman provinces and military units.

Gallia ante Caesarem.

This inset map depicts Gaul before Roman conquest, highlighting regions like Britannia, Germania, Hispania, and various tribal territories such as the Regio Arvernorum and Provincia Romani.

Gallia inter Alpes et Rhodanum.

This detailed map shows the region between the Alps and the Rhodanus river, featuring numerous Roman settlements, military camps, and geographical details.

The main map of Gaul (Gallia) is densely packed with Roman provinces, cities, and military routes. Key provinces include Belgica, Lugdunensis, Aquitania, Narbonensis, and Alpes. Major cities like Lugdunum, Narbonne, and Arles are clearly marked. The map also shows the Roman road network and various military units stationed throughout the region.

Gallia.

BRITANNIA et HIBERNIA.

25 50 75 100 125 150

Milliaria Romana.

† Municipium.
‡ Colonia.



Britannia Ptolemæi.



Britannia Strabonis.



Hadriani murus.

Cassiterides, Silurum, Darnacium, Sylinae I^{ss}.





GERMANIA MAGNA,
RHÆTIA, NORICUM.

Milliaria Romana
25 50 75 100
Leuga
10 20 30 40 50
Milliaria Germanica
5 10 15 20



IMPERIUM ROMANORUM latissime patens



Provinciae Casareae
Provinciae Senatoriae



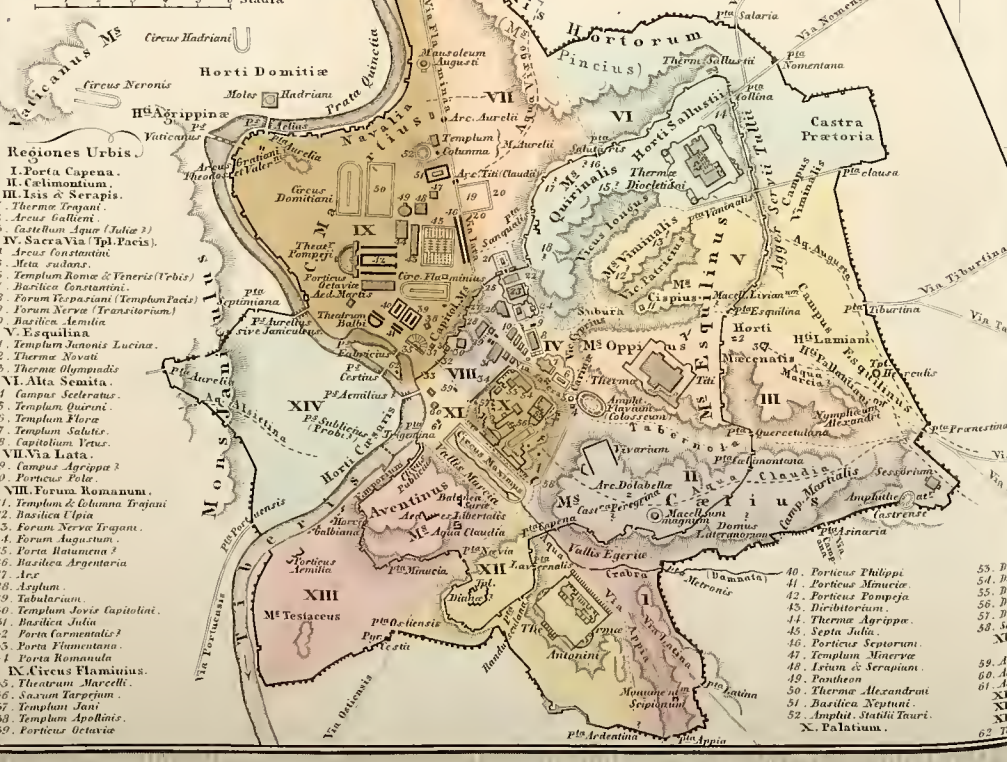
IMPERIUM ROMANORUM

post divisionem in Occidentale & Orientale





ROMA.



Regiones Urbis

- I. Porta Capena.
- II. Celiontium.
- III. Isis & Serapis.
- 1. Thermen Traiani.
- 2. Arcus Gallieni.
- 3. Castrum Aquae Juliae.
- IV. Sacra Via (Iul. Facis).
- 4. Arcus Constantini.
- 5. Meta sudans.
- 6. Templum Romae & Veneris (Vrbis).
- 7. Basilica Constantini.
- 8. Forum Vespasianum (Templum Pacis).
- 9. Forum Nervae (Traianorium).
- 10. Basilica Aemilia.
- V. Esquilina.
- 11. Templum Junonis Lucinae.
- 12. Therma Novati.
- 13. Therma Illuminati.
- VI. Alta Semita.
- 14. Campus Scleratus.
- 15. Templum Quirini.
- 16. Templum Flora.
- 17. Templum Salutaris.
- 18. Capitolium Vrbis.
- VII. Via Lata.
- 19. Campus Agrippae.
- 20. Porticus Felae.
- VIII. Forum Romanum.
- 21. Templum & Columna Traiani.
- 22. Basilica Ulpia.
- 23. Forum Nervae Traiani.
- 24. Forum Augustum.
- 25. Porta Argentea.
- 26. Basilica Argentea.
- 27. Arc.
- 28. Argilum.
- 29. Tabularium.
- 30. Templum Jovis Capitolini.
- 31. Basilica Julia.
- 32. Porta Cornutiata.
- 33. Porta Flaminiana.
- 34. Porta Romanula.
- IX. Circus Flaminius.
- 35. Theatrum Marcelli.
- 36. Sacrum Trajanum.
- 37. Templum Jovis.
- 38. Templum Apollinis.
- 39. Porticus Octaviae.
- 40. Porticus Philippi.
- 41. Porticus Minucia.
- 42. Porticus Pompeja.
- 43. Theatrum Pompejanum.
- 44. Therma Agrippae.
- 45. Septa Julia.
- 46. Porticus Septorvni.
- 47. Templum Minervae.
- 48. Ircum & Serapium.
- 49. Pantheon.
- 50. Therma Alexandri.
- 51. Basilica Septimae.
- 52. Amphit. Stabli Tauri.
- X. Palatium.
- 53. Domus Augustiana.
- 54. Domus Traiana.
- 55. Domus Nerva.
- 56. Domus Severiana.
- 57. Domus Trajaniana.
- 58. Septimiana.
- 59. Arcus Constantini.
- 60. Arcus Trajanianus.
- XII. Pons Aemilius.
- XIII. Pons Sublicus.
- XIV. Pons Aemilius.
- 62. Templum Antonini.

Milliaria Romana.

ITALIA INFERIOR.

C. de Sprueneri Atlas antiq. N.º XII.



Capitolinus, Palatinus & Forum Romanum.

- Explicatio.
- | | |
|----------------------------------|--------------------------|
| 1. Basilica Ulpia. | 11. Templum Concordiæ. |
| 2. Forum Nervæ. Traj. | 12. Templum Saturni. |
| 3. Forum Augustum. | 13. Curia. |
| 4. Forum Julium. | 14. Senatus. |
| 5. Basilica Argentaria. | 15. Arcus Constantini. |
| 6. For. Nervæ sive Transitorium. | 16. Columna Phœvæ. |
| 7. Forum Vespasiani. | 17. Basilica Aemilia. |
| 8. Basilica Constantini. | 18. Basilica Forcia. |
| 9. Tpl. Romæ & Veneris. | 19. Templum Felicitatis. |
| 10. Tabularium. | 20. Templum Faustinae. |
| | 21. Arcus Tit. |
| | 22. Columna Traj. |
| | 23. Columna Antonina. |
| | 24. Meta sudana. |
| | 25. Templum Vespasiani. |
| | 26. Græco-stasis. |
| | 27. Basilica Julia. |
| | 28. Aedes Castoris. |
| | 29. Templum Minervæ. |
| | 30. Aedes Vestæ. |
| | 31. Curia Julia. |
| | 32. Templum Romuli. |
| | 33. Domus Caligulae. |
| | 34. Domus Augusti. |
| | 35. Bibliotheca. |
| | 36. Domus Neronis. |
| | 37. Domus Domitiani. |


URBS cum adjacentibus regionibus.



- Explicatio.
- | |
|--|
| 1. Acropolis Dionysii & 2. Pentapyle. |
| 3. Tpl. Minervæ. 4. Fons Arethuse & 5. Tpl. Dianæ. 6. Forum minor sive Lucinae. 7. Latostris. 8. Theatrum & Amphitheatrum. 9. Piræa Galeæ. 10. Port. Trozularum. 11. Heræopolis. 12. Euryalus. 13. castr. Labdulum. 14. Palus Lysimelia sive Syracæ. 15. Cyane fons. |



PERSIS



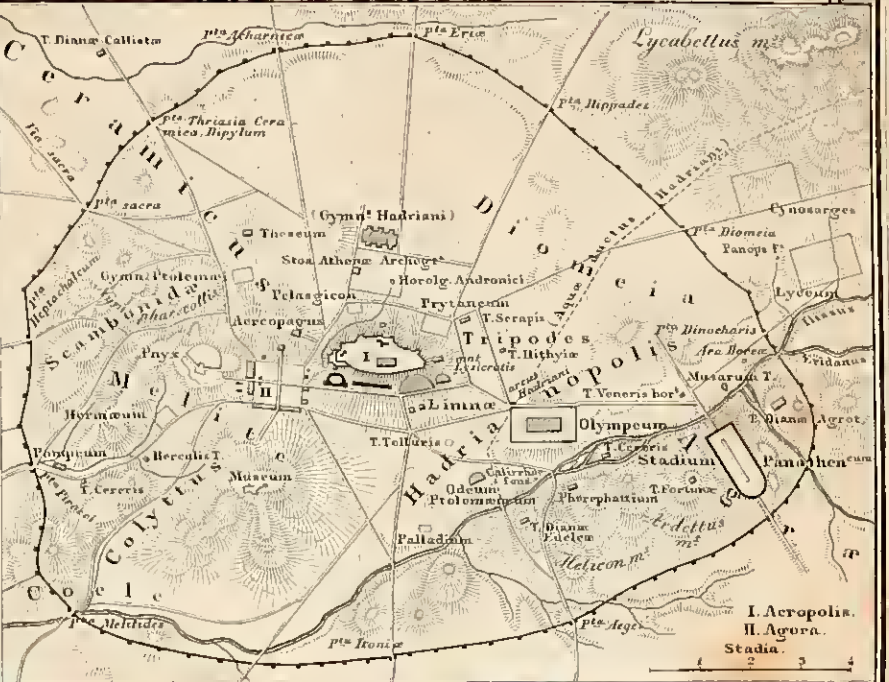


ILLYRIA

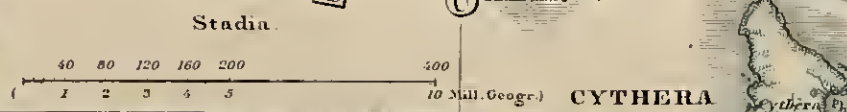
Acropolis

Athenae

- 1. Erechthium.
- 2. Ara Romae & Augusti
- 3. Jupiter cultus
- 4. Propylaea
- 5. T. Minerva Promachi.
- 6. Coloss. Minerva Promachi.
- 7. Telesterium
- 8. T. Victoriae
- 9. T. Victoriae Pandem.
- 10. Hieropolis epulorum
- 11. T. Theoriae
- 12. T. Theoriae
- 13. Ara XII Heroum.
- 14. Statua Heroum & Aristogit.
- 15. Hieropolium Curia
- 16. T. Apollinis Pnyos
- 17. T. Victoriae Corinthia
- 18. T. Victoriae Corinthia
- 19. T. Victoriae Corinthia
- 20. T. Victoriae Corinthia
- 21. T. Victoriae Corinthia
- 22. T. Victoriae Corinthia
- 23. T. Victoriae Corinthia
- 24. T. Victoriae Corinthia
- 25. T. Victoriae Corinthia
- 26. T. Victoriae Corinthia
- 27. T. Victoriae Corinthia
- 28. T. Victoriae Corinthia
- 29. T. Victoriae Corinthia
- 30. T. Victoriae Corinthia
- 31. T. Victoriae Corinthia
- 32. T. Victoriae Corinthia
- 33. T. Victoriae Corinthia
- 34. T. Victoriae Corinthia
- 35. T. Victoriae Corinthia
- 36. T. Victoriae Corinthia
- 37. T. Victoriae Corinthia
- 38. T. Victoriae Corinthia
- 39. T. Victoriae Corinthia
- 40. T. Victoriae Corinthia
- 41. T. Victoriae Corinthia
- 42. T. Victoriae Corinthia
- 43. T. Victoriae Corinthia
- 44. T. Victoriae Corinthia
- 45. T. Victoriae Corinthia
- 46. T. Victoriae Corinthia
- 47. T. Victoriae Corinthia
- 48. T. Victoriae Corinthia
- 49. T. Victoriae Corinthia
- 50. T. Victoriae Corinthia
- 51. T. Victoriae Corinthia
- 52. T. Victoriae Corinthia
- 53. T. Victoriae Corinthia
- 54. T. Victoriae Corinthia
- 55. T. Victoriae Corinthia
- 56. T. Victoriae Corinthia
- 57. T. Victoriae Corinthia
- 58. T. Victoriae Corinthia
- 59. T. Victoriae Corinthia
- 60. T. Victoriae Corinthia
- 61. T. Victoriae Corinthia
- 62. T. Victoriae Corinthia
- 63. T. Victoriae Corinthia
- 64. T. Victoriae Corinthia
- 65. T. Victoriae Corinthia
- 66. T. Victoriae Corinthia
- 67. T. Victoriae Corinthia
- 68. T. Victoriae Corinthia
- 69. T. Victoriae Corinthia
- 70. T. Victoriae Corinthia
- 71. T. Victoriae Corinthia
- 72. T. Victoriae Corinthia
- 73. T. Victoriae Corinthia
- 74. T. Victoriae Corinthia
- 75. T. Victoriae Corinthia
- 76. T. Victoriae Corinthia
- 77. T. Victoriae Corinthia
- 78. T. Victoriae Corinthia
- 79. T. Victoriae Corinthia
- 80. T. Victoriae Corinthia
- 81. T. Victoriae Corinthia
- 82. T. Victoriae Corinthia
- 83. T. Victoriae Corinthia
- 84. T. Victoriae Corinthia
- 85. T. Victoriae Corinthia
- 86. T. Victoriae Corinthia
- 87. T. Victoriae Corinthia
- 88. T. Victoriae Corinthia
- 89. T. Victoriae Corinthia
- 90. T. Victoriae Corinthia
- 91. T. Victoriae Corinthia
- 92. T. Victoriae Corinthia
- 93. T. Victoriae Corinthia
- 94. T. Victoriae Corinthia
- 95. T. Victoriae Corinthia
- 96. T. Victoriae Corinthia
- 97. T. Victoriae Corinthia
- 98. T. Victoriae Corinthia
- 99. T. Victoriae Corinthia
- 100. T. Victoriae Corinthia




- Dores.
- Iones.
- Aeoles.
- Achaei (Achivi).
- Pelagicae Gentes.



Bractia




ASIA MINOR,
Syria,
CYPRUS, CRETA
Insulae maris Aegaei.








ARMENIA,
MESOPOTAMIA,
BABYLONIA
et
ASSYRIA.
cum adjacentibus regionibus.



Iter Xenophontis et X mill. Graecorum.



THRACIA, MACEDONIA,
ILLYRICUM,
MOESIA,
PANNONIA & DACIA.



Macedonia.

Milliaria Romana
Stadia

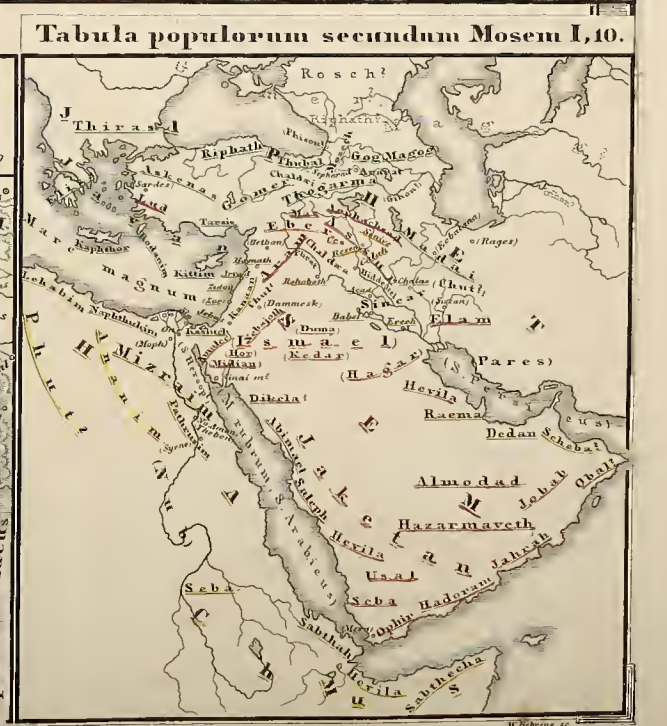
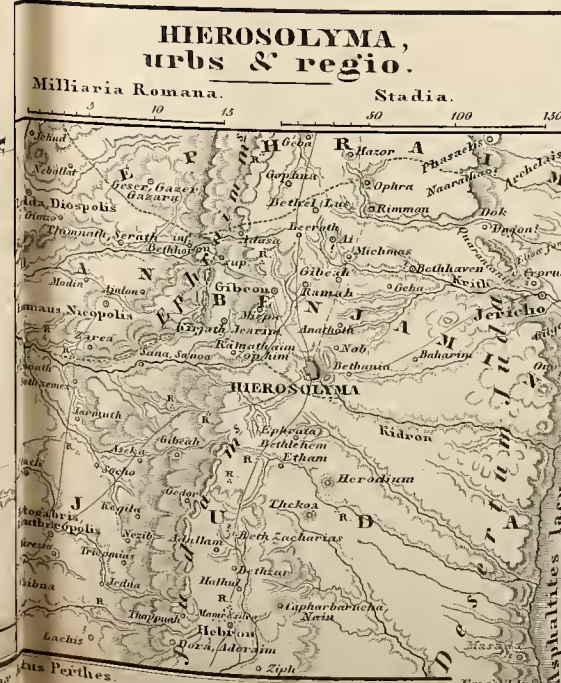
Stadia
Mill. Rom.
Mill. Geog.



1. Pons Sion.
2. Locus Hierosolymæ.
3. Turris Pharisæorum.
4. Turris Antonie.
5. Turris Sion.
6. Turris Ezeræ.
7. Turris Sion.
8. Turris Sion.
9. Turris Sion.
10. Turris Sion.
11. Turris Sion.
12. Turris Sion.
13. Turris Sion.
14. Turris Sion.
15. Turris Sion.
16. Turris Sion.
17. Turris Sion.
18. Turris Sion.
19. Turris Sion.
20. Turris Sion.



Milliaria Geographica.
Milliaria Romana.
Milliaria Judaica.





India Eratosthenis.

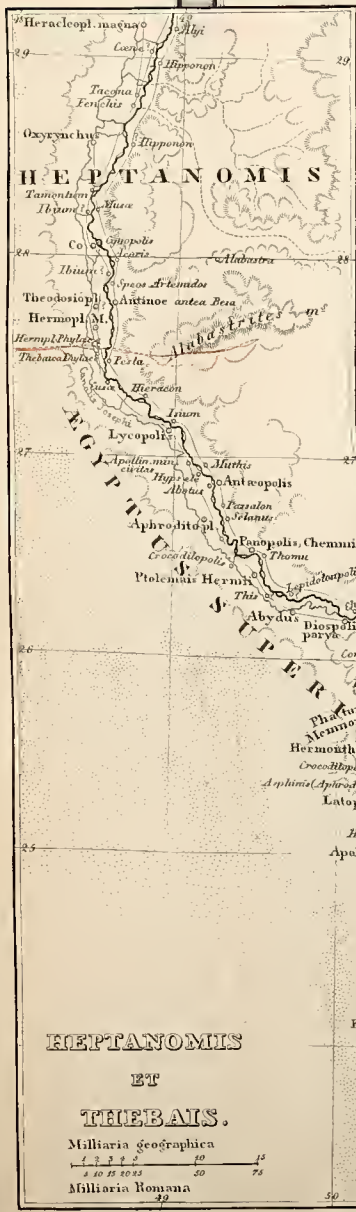


India Ptolemai.



ARABIA, ÆTHIOPIA, ÆGYPTUS.

C. de Spruener Atlas antiq. N.º XX.



Milliaria Geographica	0 10 20 30 40 50 60
Milliaria Romana	0 40 80 120 160 200 240 280 320 360 400 440 480 520 560 600
Stadia	0 100 200 300 400 500 600 700 800 900 1000
Schönerus = 60 Stadia	0 10 20 30 40 50

Gotha: Perthes.



ITALIA
tempore fundationis Urbis
(ante Cl^m DCCCLIV.)

- Aborigines.**
- Umbri
 - Sabini vel Sabelli
 - Opici vel Osci (Ausones)
 - Oenotri (Itali)
 - Tusci, Etrusci, Raseni.
 - Populi Ingressi
 - Celticae Gentis.
 - Gentis (& Colonae) Pelasgicae
 - Epiroticae & Illyriae.
 - Semiticae
 - Libyae.

Italia
in initio
primi belli Punici
(ante Christum CCLXIV.)

Milliaria Romana
0 20 40 60 80 100
Stadia
0 100 200 300 400 500 600 700 800 900 1000

- Coloniae:**
- Dorum,
 - Jonum,
 - Achaeorum,
 - Romanorum.

Agrigentum.

Stadia
0 10 20 30

A. Castra Romana, B. C^a Romana (ante Ch^m 262.)
I. Collis Athenaeus vel Camillus. 1. Tpl. Minerva. 2. Tpl. Jovis Atabyris. 3. Tpl. Cereris. 4. Tpl. Apollinis. 5. Agora. 6. Tpl. Dioscororum. 7. Vulcani Templum. 8. Tpl. Jovis Olympi. 9. Tpl. Herculis. 10. Tpl. Concordiae. 11. Templum Junonis.

Tarentum
1 2 3 4 5 6 7 8 Stadia

Eartus interior

REGNUM ROMANUM
cum
CONFOEDERATIS LATINIS,
Tarquinii Superbi
tempore.

6 10 15 20 25
Mill Romana



ITALIA
a bellis Punicis
usque ad
finem Imperii occidentalis.

Milliaria Romana.
0 20 40 60 80 100
Stadia.
0 100 200 300 400 500 600 700 800

Itinera Hannibalis.

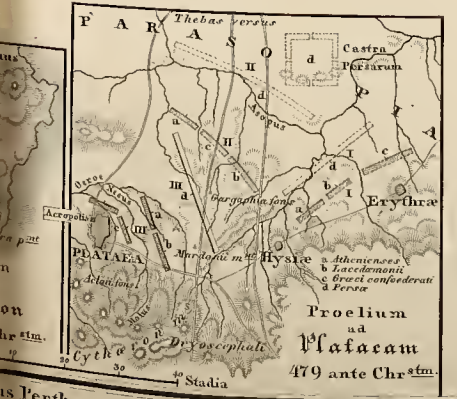


Graecia heroum tempore.



Tabula populorum.

Gracii	Arii	Semites
Dores	Populi Aegyptii	Aramaei
Iones	Phrygii	Cananite
Achaei	Paphlagonii	Phoenices
Aeoles	Cappadoces	
Pelasesi	Tradae	
Arcades	Alites	
Epirote	Ceres & (Lelages?)	
Tyrreni		
Lycii		
Lelages?		
Illyrii		
Thraeces		



Graecia

tempore Migrationis Dariae, circa 1000 ante Christum.



Graecia

a bello Peloponnesiaco
usque ad
Philippum II
Regem Macedoniae.

Stadia.
1, 2, 3, 4, 500 1000

GRAECIA
tempore bellorum
contra
Persas

- Doriae
- Ioniae
- Aeolice & Achaiae
- Pelasgicae Gentes.
- Socii Atheniensium iisque Subjecti; (Symmachia Ionum.)
- Socii Lacedaemoniorum; (Symmachia Dorum.)

Proelium ad Mantineam.
562 ante Chr.

Stadia.
10 20 30 40

Proelium apud Leuctra.
371 ante Chr.

Stadia.
10 20 30 40

- A. Thebani.**
 - a. Argivi
 - b. Dorici & Achaei
 - c. Thebani
 - d. Equites Thessalici
 - e. Praetores Euboeici
 - f. Equites Thebanorum
- B. Peloponnesii confederati.**
 - g. Equites Lacedaemoniorum
 - h. Arcades & Mantinea
 - i. Lacedaemonii
 - k. Elei
 - l. Athenienses
 - m. Equites Atheniensium
 - n. Equites Eleorum

- A. Thebani.**
 - a. Pedites Thebanorum
 - b. Phalanx
 - c. Equites Thessalici
 - d. Delecta manus Pelopide
- B. Lacedaemonii.**
 - e. Pedites
 - f. Equites



REGNA SUCCESSORUM
Alexandri Magni
post magnum
Syriae imperium pugna
ad Maguesiam directum
190 ante Christum.

Milliaria Romana.
125 250 375 500
1000 2000 3000 4000
Stadia.





Bosphorus Thracicus.



- Colonia Athenensium (Ionum)
- Colonia Milesiorum
- Colonia Megarensium (Dorum)
- Regnum Bosporanum

Bosphorus Cimmerius
et quae
adjacent.

Stadia.
1 2 3 4 5 6 7 8 9 10 11 12 13 14 15 16 17 18 19 20

DR. KARL VOSS SPRUNER'S HISTORISCH-GEOGRAPHISCHER HAND-ATLAS.

ZWEITE ABTHEILUNG: GESCHICHTE DER STAATEN EUROPA'S VOM ANFANGE DES MITTELALTERS BIS AUF DIE NEUESTE ZEIT. Drei und Siebzig in Kupfer gestochene colorirte Karten nebst erläuternden Vorbemerkungen.

Gotha: J. Neumann, Neuberger & Comp.

INHALT:

No.	Seite d. Vorb.
I. Die Welt der Alten. Uebersichtskarte, als Uebergang zur Geographie des Mittelalters	2
Elf Uebersichtskarten von Europa.	
I. Das Römische Reich und die nördlichen Barbaren im IV. Jahrhundert. — Nebenk.: Die untern Donauländer um 380 n. Chr.	2
II. Europa im VI. Jahrh. (Die aus der Völkerwanderung hervorgegangenen romanischen und germano-romanischen Staaten.)	2
III. Europa zur Zeit Karls des Grossen	3
IV. Europa in der 2ten Hälfte des X. Jahrhunderts	3
V. Europa zur Zeit der Kreuzzüge	5
VI. Europa am Ende des XIV. Jahrhunderts	7
VII. Europa in der Mitte des XVI. Jahrh. Zeitraum der Reformation u. der Uebermacht des Hauses Habsburg	9
VIII. Europa während des XXXjährigen Krieges und bis zur Zersplitterung der gr. spanischen Monarchie 1700	10
IX. Europa im XVIII. Jahrhundert	11
X. Europa von 1789 bis 1815. Zeitalter Napoleons	11
XI. Europa nach Völker- u. Sprachgränzen. Ethnographisches Bild dieses Welttheils	51
Zwölf Karten zur Geschichte Deutschlands, der Schweiz, der Niederlande und der Ostseeländer.	
I. <i>Alu-Germanien</i> und die <i>Süd-Donauländer</i> um die Mitte des V. Jahrh. Als Uebergangsblatt der alten Geographie zu der des Mittelalters. — Nebenk.: Die Reiche der Franken um 550 n. Chr.	11
II. Die Theilungen vom Reiche Karls des Gr. — Nebenk.: Lotharingia. — Schlachtfeld von Fontenay	12
III. Deutschland unter den Sächsischen und Fränkischen Kaisern bis zu den Hohenstaufen. — Nebenk.: Thuringia. — Der Bodensee	14
IV. Deutschland unter den Hohenstaufen und bis 1273. — Nebenk.: Die grossen Geschlechter um 1170. — Das Stammgebiet der Hohenstaufen	14
V. Die Herzogthümer <i>Francia</i> , <i>Alemannia</i> , <i>Bavaria</i> , <i>Lotharingia superior</i> und <i>Burgundia minor</i> nach dem Untergange der Gauverfassung. — Nebenk.: Habsburgische Stammlande. — Schlachtfeld von Gölheim	15
VI. Die Herzogthümer <i>Saxonia</i> und <i>Lotharingia inferior</i> ; dann <i>Thuringia</i> , <i>Osterland</i> , <i>Hassia</i> etc. nach dem Verfall der Gaueintheilung. — Nebenk.: Uebersicht der Theilungen in den Sächsischen Ländern. — Die Pfalz und umliegenden Länder	16
VII. Deutschland von Rudolph von Habsburg bis Maximilian I. 1273 bis 1493. — Nebenk.: Deutschland um 1350. — Schlachtfeld bei Stillfried	17
VIII. Deutschland von 1493 bis 1618. Zeitraum der Reformation. — Nebenk.: Prag und die Schlacht auf dem Weissen Berge	18

No.	Seite d. Vorb.
IX. Deutschland zur Zeit des 30jährigen Krieges, mit den Gebietsveränderungen nach dem westfäl. Frieden. — Nebenk.: Der Rhein von Strassburg bis Köln. — Pläne der Schlachtfelder bei Wimpfen, Breitenfeld, Nördlingen, Wittstock, Tuttingen, Jankow	28
X. Deutschland von 1649 bis 1792. — Nebenk.: Wien u. dessen Belagerung 1683. — Belgien. — Antwerpen und seine Forts	28
XI. Deutschland von 1792 bis zur Gegenwart. — Nebenk.: Deutschland im Jahre 1811. — Schlachtfeld bei Leipzig (16. bis 19. October 1813)	28
XII ^a . Die Ostsee-Länder <i>Polen</i> und <i>Lithauen</i> im XIII. Jahrh. — XII ^b . Die Ordensgebiete in <i>Preussen</i> u. <i>Livland</i> bis 1523 u. 1562. — Nebenk.: Die Ostseeländer bis 1772. — Deren kirchliche Eintheilung bis zur Reformation. — Gegend um Riga	28
Fünf Karten zur Geschichte Italiens.	
I. <i>Italien</i> unter der Herrschaft der Langobarden. — Nebenk.: Unter-Italien vom IX. bis ins XI. Jahrh. — Das Herzogth. Trident. — Inselstaat Venedig. — Neapel, Sorrent u. Amalfi. — Monte Cassino. — Umgegend von Rom und Capua	30
II. <i>Italien</i> unter den Sächsischen und Fränkischen Kaisern bis zu den Hohenstaufen. — Nebenk.: Rom im Mittelalter. — Grundriss des Lateran	31
III. <i>Ober-Italien</i> unter den Hohenstaufen. — Nebenkarte: Das Gebiet von Mailand	31
IV. <i>Italien</i> von 1270 bis 1450. — Nebenk.: Apulien u. Sicilien unter den Normännischen und Hohenstaufischen Königen. — Die griech. Besitzungen der Venezianer seit dem XIII. Jahrh. — Königr. Cypern. — Die Inseln Gerbers und Carchis. — Pläne von Mailand, Florenz, Neapel. — Schlachtfeld von Scurcola und von Benevent	33
V. <i>Italien</i> von 1450 bis 1792. — Nebenk.: Italien von 1792 bis 1815. — Die Herzogthümer am untern Po. — Schlachtfeld von Pavia. — Pläne der Lagunen von Venedig, Genua und la Valetta	33
Sechs Karten zur Geschichte Frankreichs.	
I. Die Reiche der Franken in Gallien unter den Merovingern. — Nebenk.: Pagus Parisiacus. Die Champagne (zu No. II.)	37
II. Die Königreiche <i>Frankreich</i> u. <i>Arrelat</i> bis 1180. — Nebenkarten: Normandie, Anjou, Touraine u. Maine. — Die untere Rhône. — Paris im XII. Jahrh.	37
III. <i>Frankreich</i> von 1180 bis 1461. — Nebenk.: Aquitanien, Gascogne und Languedoc. — Schlachtfelder bei Bouvines, Crecy, Maupertuis, Azincourt	37
IV. <i>Frankreich</i> von 1461 bis 1610. — Nebenk.: Frankreich 1360 (zu No. III.). — Paris im XVI. Jahrh.	37

No.	Seite d. Vorb.
V. <i>Frankreich</i> von 1610 bis 1790. — Nebenk.: Umgebungen von Paris. — Paris am Ende des XVIII. Jahrh.	28
VI. Die Republik und das Kaiserthum <i>Frankreich</i> mit seinen Bundesstaaten. — Nebenk.: Die Vendée	28
Vier Karten zur Geschichte der Britischen Inseln.	
I. Die <i>Britischen Inseln</i> bis auf Wilhelm d. Eroberer 1066. — Nebenk.: Die Britischen Inseln im VIII. Jahrh. — Der Busen des Forth	28
II. Die <i>Britischen Inseln</i> von Wilhelm dem Eroberer bis zum Hause Tudor. — Nebenk.: London im Mittelalter. — Die untere Themse. — Schlacht bei Bannockburne	29
III. Die <i>Britischen Inseln</i> seit 1485. — Nebenk.: Die Englisch-Schottischen Gränzlande. — Gegend v. Glasgow	30
IV. <i>Grossbritanniens</i> sämtliche Besitzungen mit Angabe ihrer Erwerbungszeit. — Nebenk.: Nordamerica bis 1783. — Vorder-Indien um 1760	30
Sechs Karten zur Geschichte Spaniens und Portugals.	
I. Das Reich der <i>Westgothen</i> auf der <i>Iberischen Halbinsel</i> von 477 bis 711	30
II. Das <i>Emirat von Cordoba</i> bis zum Untergange der Omijaden; und die Christlichen Reiche im Norden der Iberischen Halbinsel, von 711 bis 1028	31
III. Die <i>Iberische Halbinsel</i> bis in die Mitte des XIII. Jahrh. (Bis zur Gründung des Königreichs Granada 1238 und der Vertreibung der Almohaden 1257.)	33
IV. Die <i>Iberische Halbinsel</i> 1257 bis 1479. — Nebenk.: Andalusia und Granada. — Plan von Granada. — Nordgränze von Catalüna	33
V. Die <i>Iberische Halbinsel</i> seit dem XVI. Jahrh. — Nebenk.: Navarra und die Vascongadas. — Gegend um Lissabon	36
VI. Die Besitzungen der <i>Spanier</i> und <i>Portugiesen</i> im XVI. Jahrh. — Nebenk.: Hindustan um 1520. — Mexico bei seiner Eroberung. — Das Thal von Tenochtitlan. — Küste von Veracruz. — Das Gebiet des Hauses Habsburg in Europa im XVI. Jahrh.	36
Acht Karten zur Geschichte der nordischen Reiche (Scandinaviens, Polens, Russlands).	
I. Die Reiche der <i>Nordmannen</i> vom VIII. bis ins XII. Jahrh. — Nebenk.: Küsten von Nord-America im X. Jahrhundert	37
II. <i>Scandinaviens</i> bis zur calmarischen Union, 1397. — Nebenkarten: Dänemark. — Swealand. — Snialand od. Island. — Faer-Eyjar. — Orkneys-Ins. — Tbrond	37
III. <i>Scandinaviens</i> bis zum Frieden zu Friedrichsham 1809	37
IV. Die Völker und Reiche der <i>Slaven</i> zwischen Elbe u. Don bis 1125	38
V. <i>Polen</i> und <i>Lithauen</i> von 1125 bis zu ihrer Vereinigung 1386	38
VI. <i>Polen</i> u. <i>Lithauen</i> unter den Jagjellonen 1386 bis 1572	39
VII. <i>Polen</i> bis zu seinem Untergange 1795	39
VIII. Das <i>Russische Reich</i> nach seiner allmählichen Vergrößerung. — Nebenk.: Grossfürstenthum Moskau	40

No.	Seite d. Vorb.
Acht Karten zur Geschichte Südost-Europas, Kleinasiens etc. (des Byzantinischen Reichs, Griechenlands, des Kalifen-Reichs, der Kreuzzüge, des türkischen Reichs).	
I. Das <i>Byzantinische Reich</i> bis ins XI. Jahrh., westl. Blatt. — Nebenk.: Constantinopolis	41
II. Das <i>Byzantinische Reich</i> , östliches Blatt	41
III. <i>Griechenland</i> u. <i>Klein-Asien</i> vom XI. bis ins XIII. Jahrh. — Nebenk.: Livadia und Morea, Hellespont und Propontis	42
IV. <i>Griechenland</i> und <i>Klein-Asien</i> bis zur Eroberung Constantinopels durch die Osmanen 1453. — Nebenk.: Albanien; der Bosphorus; die Prinzen-Inseln	42
V. Reich der <i>Khalifen</i> in seiner grössten Ausdehnung. — Nebenk.: Al Dschesira. — Irak Arabi	43
VII. <i>Syrien</i> und angränzende Länder zur Zeit der Kreuzzüge. — Nebenk.: Königreich Jerusalem. — Grundriss von Jerusalem — von Antiochien — von Ptolemais	46
VIII. Das <i>Türkische Reich</i> mit seinen Schutzstaaten nach seiner grössten Ausdehnung im XVII. Jahrhundert	47
Vier Karten zur Geschichte Ungarns.	
I. Die Länder an der untern Donau v. VI. bis ins X. Jahrhundert	47
II. <i>Ungarn</i> und seine Nebenlande bis zum Aussterben des Arpadischen Stammes 1301	48
III. <i>Ungarn</i> und seine Nebenlande vom Regierungsantritte des Hauses Anjou bis zur Schlacht von Mohacs 1526. — Nebenk.: Schlacht von Varna; Schlacht von Mohacs	48
IV. <i>Ungarn</i> u. seine südl. Nachbarländer s. 1526. — Nebenk.: Die Nordgränze der Türken im XVI. u. XVII. Jahrh.	48
Acht Karten zur Darstellung der kirchl. Verhältnisse.	
I. <i>Europa</i> nach seinen kirchlichen Verhältnissen. — Nebenkarten: Deutschland. — Gebiet der Jacobiten. — Gebiet der Nestorianer. — Der Libanon	49
II. <i>Deutschlands</i> kirchliche Eintheilung bis ins XVI. Jahrh. mit Angabe der ältesten und vorzüglichsten Klöster	49
III. <i>Italiens</i> nach seiner kirchlichen Eintheilung. — Nebenk.: Rom und seine Suffragane. — Neapel, Sorrent, Amalfi, Benevent, Capua etc. — Die 7 Basiliken Roms	49
IV. <i>Frankreichs</i> ältere kirchl. Eintheilung bis 1322. — <i>Frankreichs</i> kirchl. Eintheilung von 1322 bis zur Reformation	50
V. Kirchliche Eintheilung der <i>Britischen Inseln</i> bis zur Reformation. — Nebenk.: Englands kirchliche Eintheilung seit 1543. — Südlicher Theil von Lincoln	50
VI. <i>Polen</i> und <i>Lithauen</i> nach ihrer kirchl. Eintheilung 1386	50
VII. <i>Scandinaviens</i> und <i>Polens</i> nach ihrer kirchl. Eintheilung bis zur Reformation. — Nebenk.: Provinz Lund. — Der Provinz Gnesen westlicher Theil	51
VIII. <i>Ungarn</i> und seine Nebenlande nach ihrer kirchlichen Eintheilung bis ins XV. Jahrh. — Nebenk.: Ungarns jetzige kirchliche Eintheilung	51

HISTORISCH - GEOGRAPHISCHER

HAND-ATLAS

GESCHICHTE DER STAATEN EUROPA'S

VOM ANFANG DES

MITTELALTERS BIS ZUR NEUESTEN ZEIT

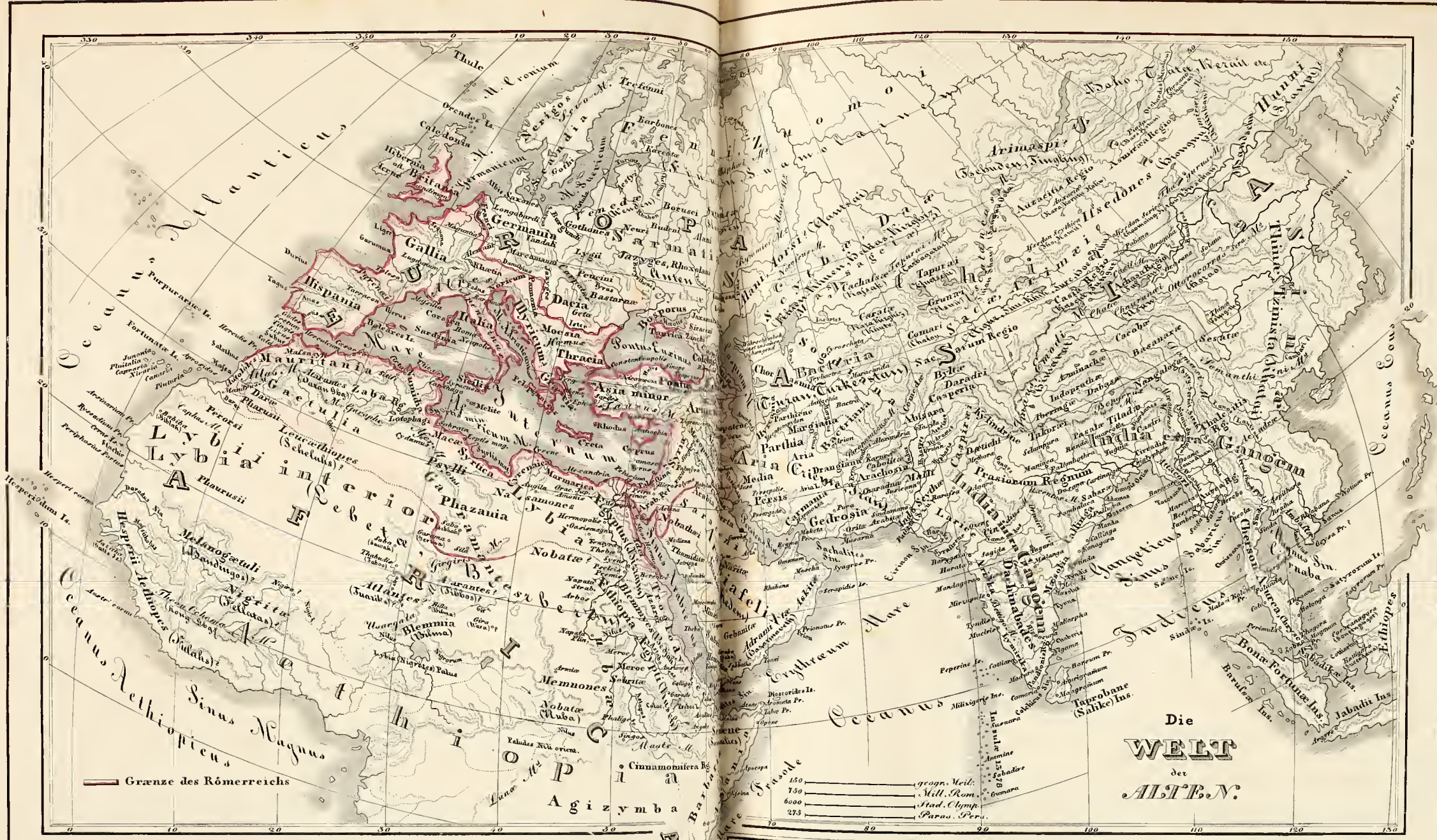
DR. KARL VON SPRUNER,

KÖNIGLICH BAYERISCHES HAUPTMANN, CORRESPONDIRENDEM MITGLIED DER KÖNIGLICH BAYERISCHEN AKADEMIE DER WISSENSCHAFTEN ZU MÜNCHEN.

Drei und sieben colorirte Karten

nebst erläuternden Vorbemerkungen.

GOtha: bei F. A. PERTHES.



Erdansicht nach Eratosthenes und Strabo.



Der Erdkreis nach Ptolemäus.



Verdort 1851.

Gotha's Perthes.

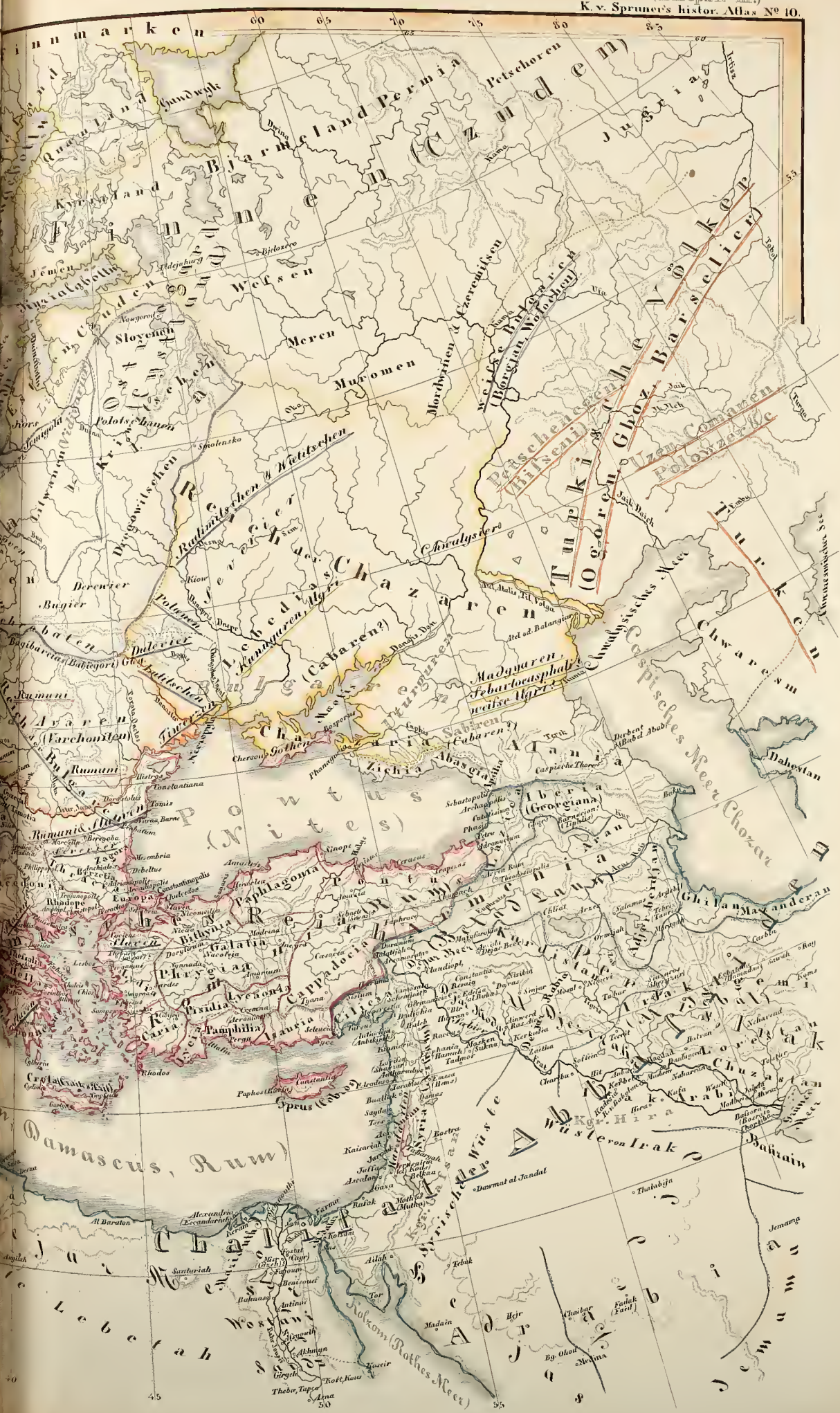
Gestochen von Carl Poppey



EUROPA
im
Anfange
des
VI. JAHRHUNDERT'S.

EUROPA

zur Zeit
CARLS DES GROSSEN.





Europa
in der
zweiten Hälfte
des
Xten Jahrhunderts.





Europa
zur Zeit der
Kreuzzüge.



Europa
am
Ende des XIVten Jahrhunderts.



EUROPA
in der Mitte
des XVIten Jahrhunderts;
Zeitraum der Reformation und der
Übermacht des Hauses Habsburg



EUROPA

während des XXX jährigen Krieges
und bis zur Zerspaltung der grossen
spanischen Monarchie,
1700.





Europa
im
XVIIIten Jahrhundert,
bis
zum Ausbruche der französischen Revolution.
Länder des Hauses Bourbon.



Europa

von

1789 bis 1815;

Zeitalter Napoleon's.

--- Zug Napoleon's in Russland.

Gotha: Perthes.



Europa
nach
Völker- und Sprachgrenzen;
ethnographisches Bild des Welttheiles.

Bemerkungen.

Die Völkerstämme sind farbig unterschieden. Eingewanderte Völker sind punctirt geschrieben; haben sie keine merkbaren Spuren zurück gelassen, so sind die Puncte schwach, und der Name mit der treffenden Farbe unterstrichen, wo Spuren erkennbar, sind die Puncte stark und der Name bandartig mit Farbe durchzogen. - Verlassene Sitze sind schraffirt geschrieben. Völkernamen welche der Geschichte angehören, sind mit leerer Schrift; diese ist ansehnlicher, wenn jene Völker unter veränderten Namen in ihren Sitzen erhalten sind, und den Grundstock der heutigen Bevölkerung bilden. Was der Gegenwart angehört ist mit schwarzer Schrift gestochen. - Eine detaillierte Darstellung der caucasischen Stämme wird im Karten der ethnographischen Karte von Asien bringen.



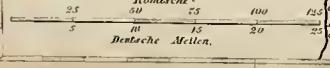
Die Reiche der Franken
um 550 n. Chr.

Erklärung
der Schrift.

Völkernamen wie "Nerwier" mit gewis-
ser, wie "Amdwarier" mit ungewisser
Lage und Ausdehnung oder später verschol-
ten, wie "Fandalar" in den früheren Sätzen.
Schritt wie "LURIA" bedeutet rö-
mische Provinzen, rückwärts liegend ganz
oder zum Theil in Barbaren-Händen.

der Farben:

- Franken & Germanen.
- Gothen.
- Slaven.
- Römische Provinzen.



Alle
ALTGERMANIEN
und die
Süd-Donau-Länder,
um die
Mitte des V^{ten} Jahrhunderts.
Als Übergangsblatt der alten
Geographie zu jener des Mittel-
alters.

Die REICHE der KAROLINGER.

*Teilung zu Verdun im
August 843.*

- Reich Lothar's.
- Ludwigs.
- Carl's.
- Theilung Lotharingen's 870.

Deutsche Meilen.
5 10 15 20 25 30

Französische Lieues.
10 20 30 40



Schiff von Kontinuetum
am 25ten Juny 841.

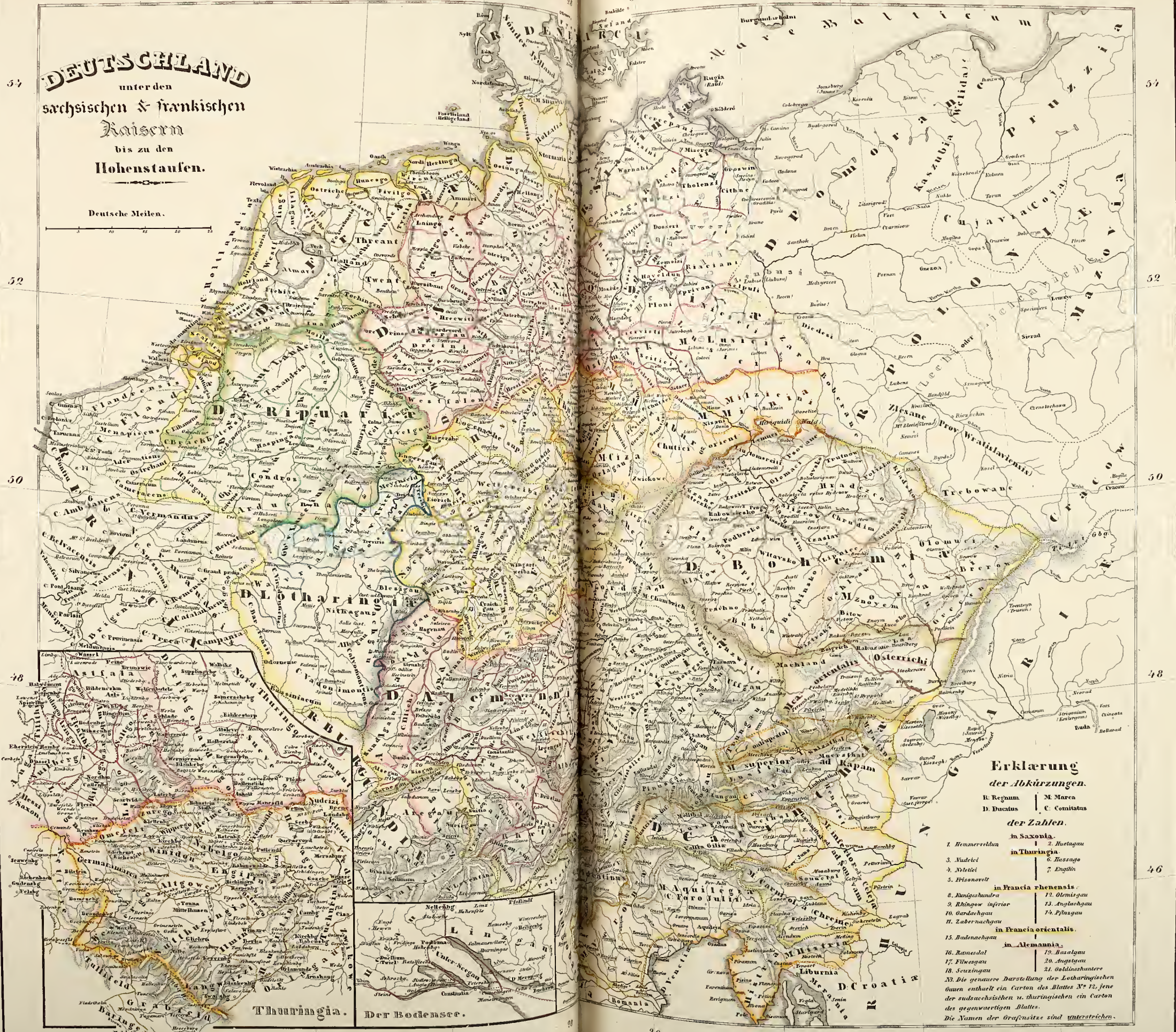

This small inset map shows a specific route or event, likely related to the Battle of Fontenoy in 841, with a date of June 25, 841.

Eine besondere Tafel in den Vorbemerkungen, enthält die genaue Angabe der Theilungen.

DEUTSCHLAND

unter den
sachsischen & frankischen
Kaisern
bis zu den
Hohenstaufen.

Deutsche Meilen.



Erklärung der Abkürzungen.

R. Regnum | M. Marca
D. Ducatus | C. Comitatus

der Zahlen.

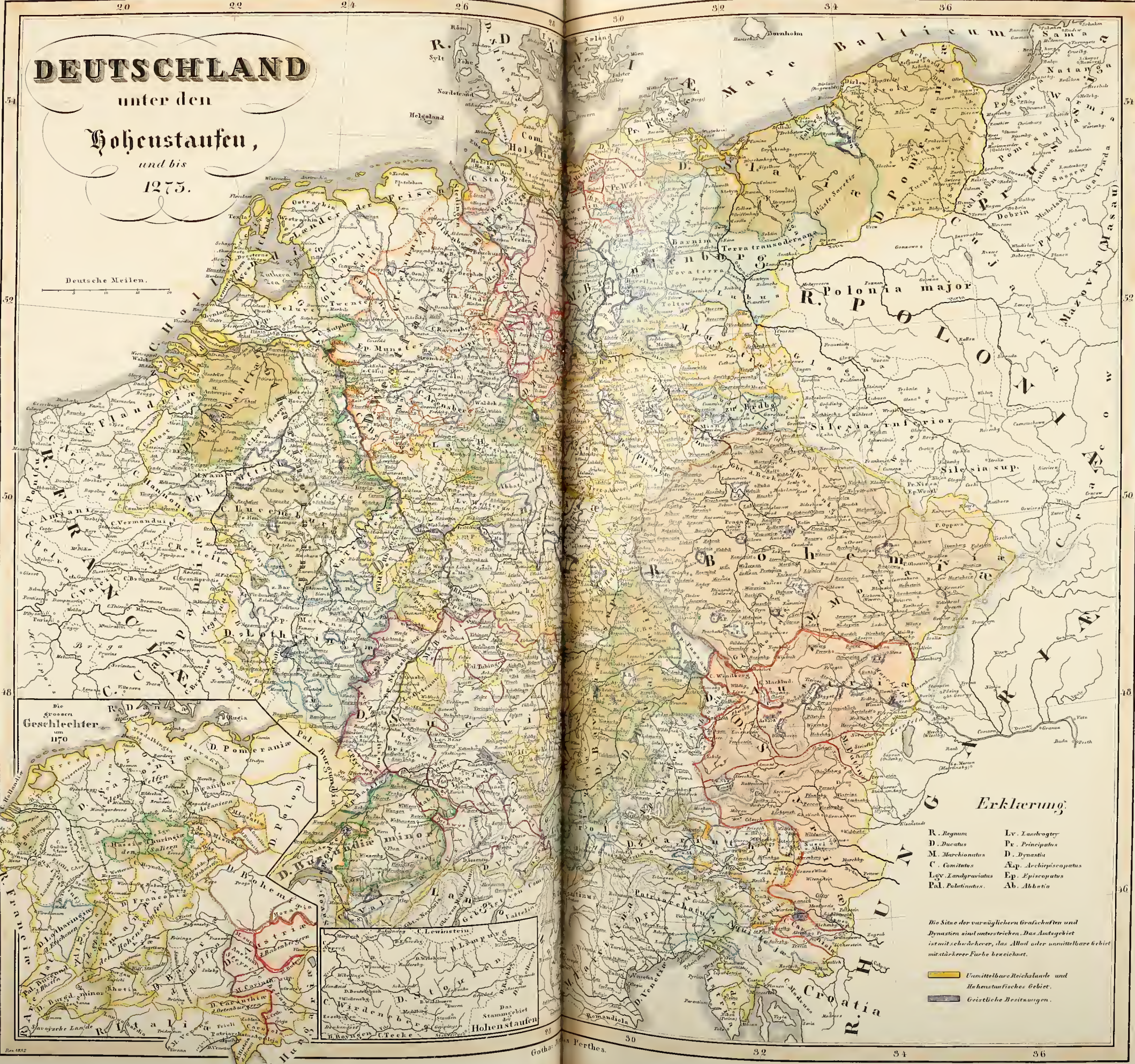
- 1. Hemmerdau
 - 2. Huetgau
 - 3. Nideici
 - 4. Nideici
 - 5. Hisonovelt
 - 6. Massago
 - 7. Englin
 - 8. Alnigshundra
 - 9. Rhingow infrior
 - 10. Oardlachgau
 - 11. Zuberachgau
 - 12. Olmiegau
 - 13. Anglachgau
 - 14. Pfinggau
 - 15. Baulnachgau
 - 16. Ronesdal
 - 17. Filwegau
 - 18. Scuzingau
 - 19. Baulgau
 - 20. Angogau
 - 21. Ostnischundere
22. Die genauere Darstellung der Lotharingischen oben enthält ein Carton des Blattes N. 12, jene der sachsenischen u. thuringischen ein Carton des gegenwertigen Blattes.
Die Namen der Grafensitze sind unterstrichen.



DEUTSCHLAND

unter den
Hohenstaufen,
und bis
1275.

Deutsche Meilen.



Die
Großen
Geschlechter
im
1170

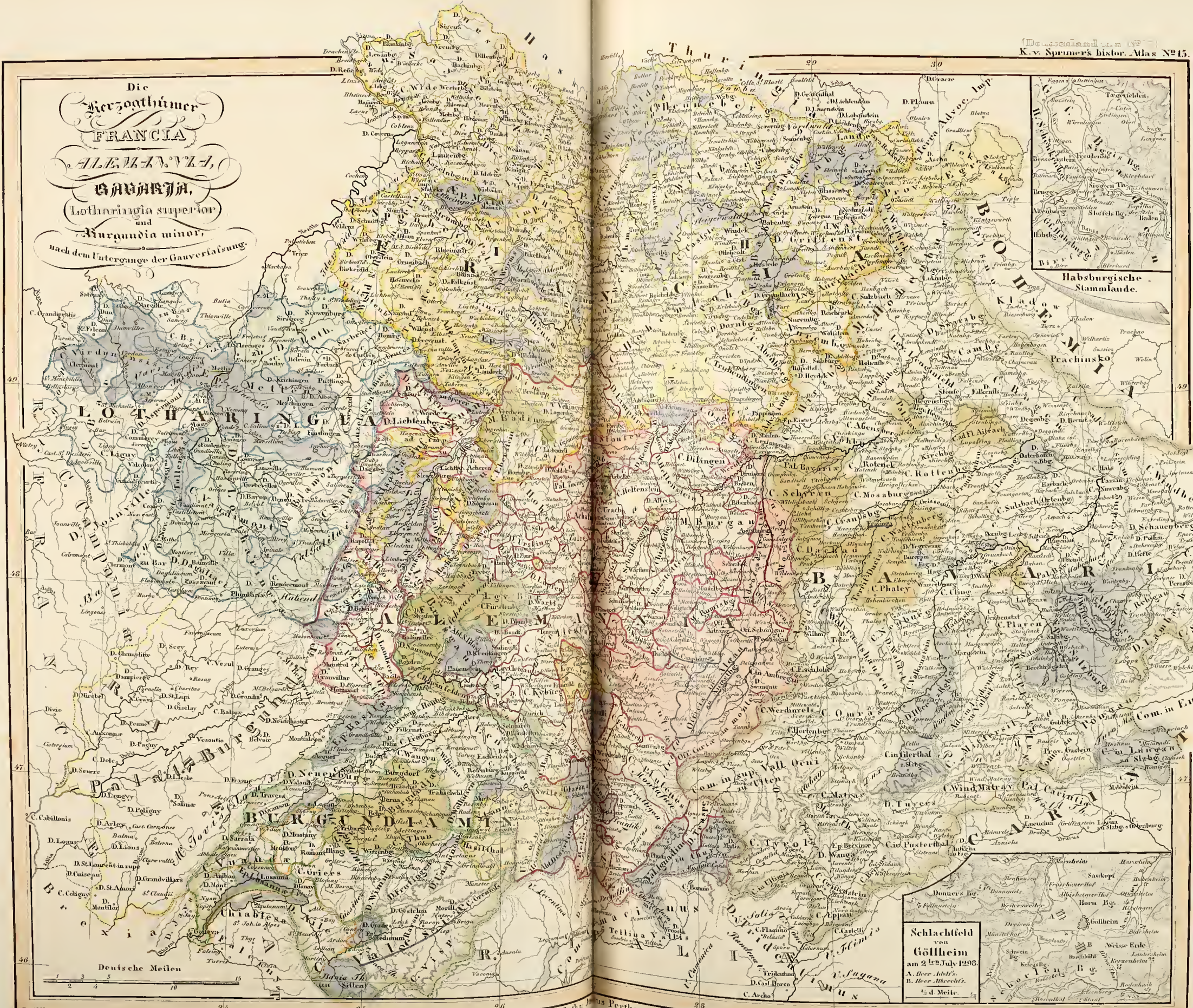
Erklärung

- R. Regnum
- D. Ducatus
- M. Marchionatus
- C. Comitatus
- Log. Landgraviatus
- Pal. Palatinatus
- Lv. Landvogtey
- Pr. Principatus
- D. Dynastie
- Ar. Archiepiscopatus
- Ep. Episcopatus
- Ab. Abbatia

Die Sitze der vorzüglichern Grafen und Dynastien sind unterstrichen. Das Amtgebiet ist mit schwarzer, das Allod oder unmittelbare Gebiet mit stärkerer Farbe bezeichnet.

- Unmittelbare Reichslande und Hohenstaufisches Gebiet.
- Geistliche Besitzungen.

Die Herzogthümer FRANZIA, GALLIJA, Lotharingia superior und Burgundia minor nach dem Untergange der Gauverfassung.



Schlachtfeld von Göllheim am 2^{ten} July 1293. A. Heer Adolf's. B. Heer Albrecht's. 1/2 d. Meile.

gelb bedeckt bedeutet: unmittelbare Reichslande. Das Allod des regierenden herzoglichen Hauses ist mit violett gezeichnet: geistliche Besitzungen. der entsprechenden Farbe des Herzogthums bedeckt.



Die Herzogthümer
SAXONIA
und
Thuringia,
nach dem Verfall
der Lotharingia inferior,
und dem Verfall
der Gausintheilung.

Saxonia
Welfischer
Sachsen
Hohel
Welfischer

52

FRANCONIA
CAMPANIA
SALINIA
SAXONIA
THURINGIA
LOTHARINGIA

gelb bedeckt bedeutet unmittelbare Reichslande. Das Alloth die regierenden herzoglichen Häuser ist mit violett gezeichnet. Das Alloth die regierenden herzoglichen Häuser ist mit der entsprechenden Farbe des Herzogthums bedeckt.



CHOLSATIA
STAROMARIA
MICHLEBERG
PARCHIM
BARDANG
DAMEBERG
NANNA
THURINGIA
SALINIA
SAXONIA
THURINGIA
LOTHARINGIA

Uebersicht der Theilungen in den Sächsischen Ländern.
Blau: Albertinische Linie
Grün: Heinar Ernestinische Linie
Roth: Gell. Gotha Linie

Die Pfalz und umliegenden Lande.
Sächs. Farben
Lüneburger
Zweibrücker
Sachsen
Deutsche Meilen

52

51

50

49

Gotha
Perthes.

gest. von W. Heine übertrifft

DEUTSCHLAND

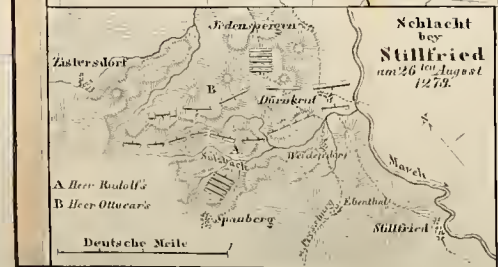
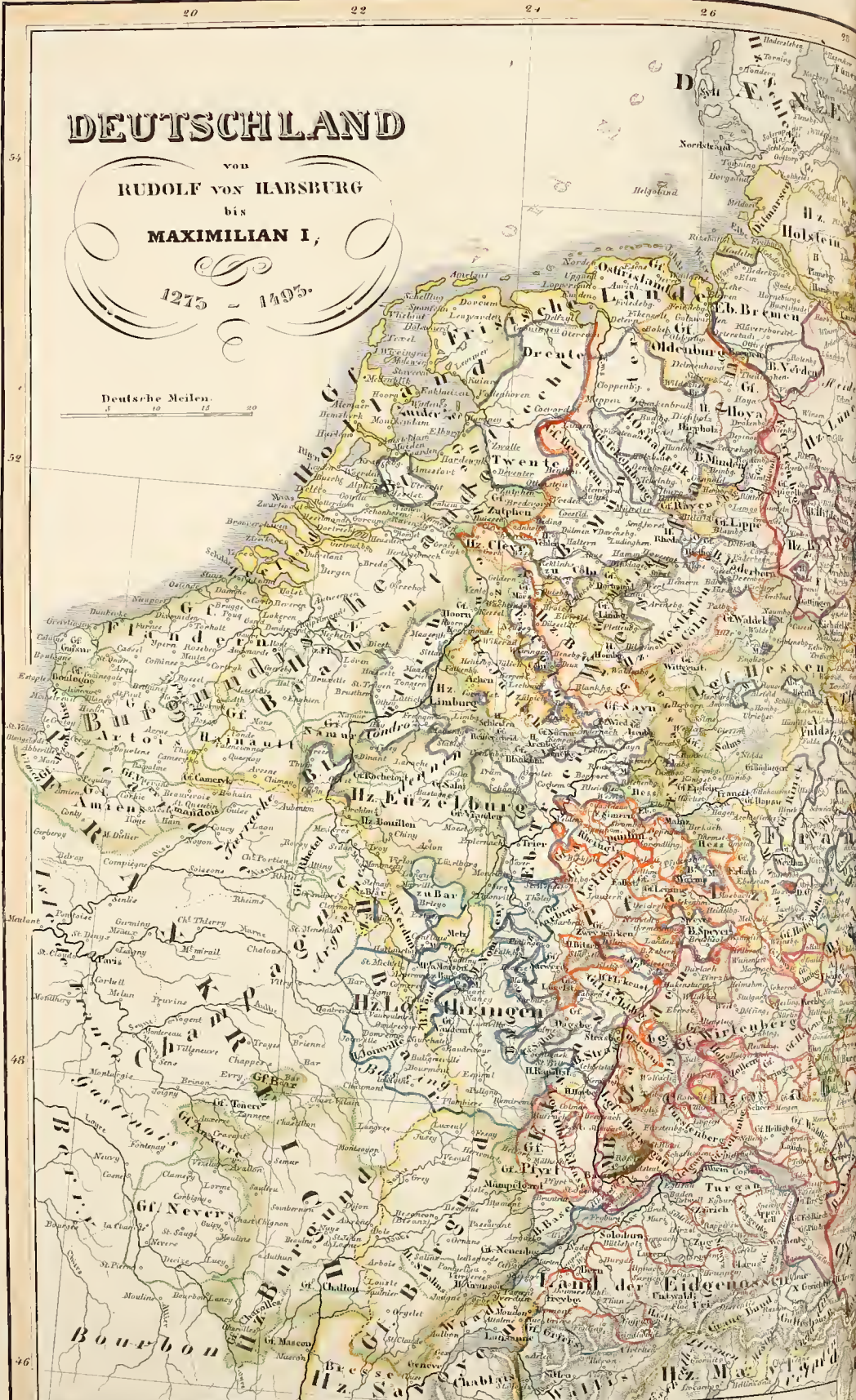
von
RUDOLF VON HABSBURG

bis

MAXIMILIAN I.

1275 - 1493

Deutsche Meilen
5 10 15 20



Deutschland um 1550.



Nordlicheste
Haus- & Städte.
Nicht in Liniend.
Kontur in Liniend.
Wichtig auf der In-
d. Liniend.
Die übrigen stehen
einfach anstrich,
auf der Karte.

Leh

52

50

48

46

Perthes.

32

H. Lutter jr

DEUTSCHLAND

zur Zeit des 30 jährigen Krieges,
mit Angabe der Gebiets-Veränderungen, während desselben und durch den westfälischen Frieden.

- Farben**
- Österreich und spanisch-habsburgische Lande.
 - Bayern.
 - Pfalz.
 - Kurpfalz.
 - Brandenburg.
 - Kurland.
 - Braunschweig-Lüneburg.
 - Hessische Lande.
 - Württemberg.
 - Galmach & Amalbach.
 - Herzogthum sächsisches Gebiet.
 - Mecklenburg.
 - Baden.
 - Anhalt.
 - Holstein-Gottorp.
 - Nassau-Oranische Lande.
 - Schwedische Besitzungen.
 - Geseitliche Lande.

Deutsche Meilen.

Der Rhein von Strassburg bis Coblenz

Deutsche Meilen.

Schlacht bey Wimpfen, den 6. ten May 1622.

Schritte.

Schlacht bey Breitenfeld, den 7. ten September 1631.

Schritte.

Schlacht bey Nördlingen, den 6. ten July 1634.

Schritte.

Schlacht bey Wittstock, den 24. ten September 1656.

Schritte.

Schlacht bey Lützen, den 2. ten November 1632.

Schritte.

Schlacht bey Jankow, den 6. ten März 1645.

Schritte.

Ueberfall von Tuttlingen, den 24. ten Febr. 1645.

Schritte.

Schlacht bey Leipzig, den 2. ten November 1642.

Schritte.

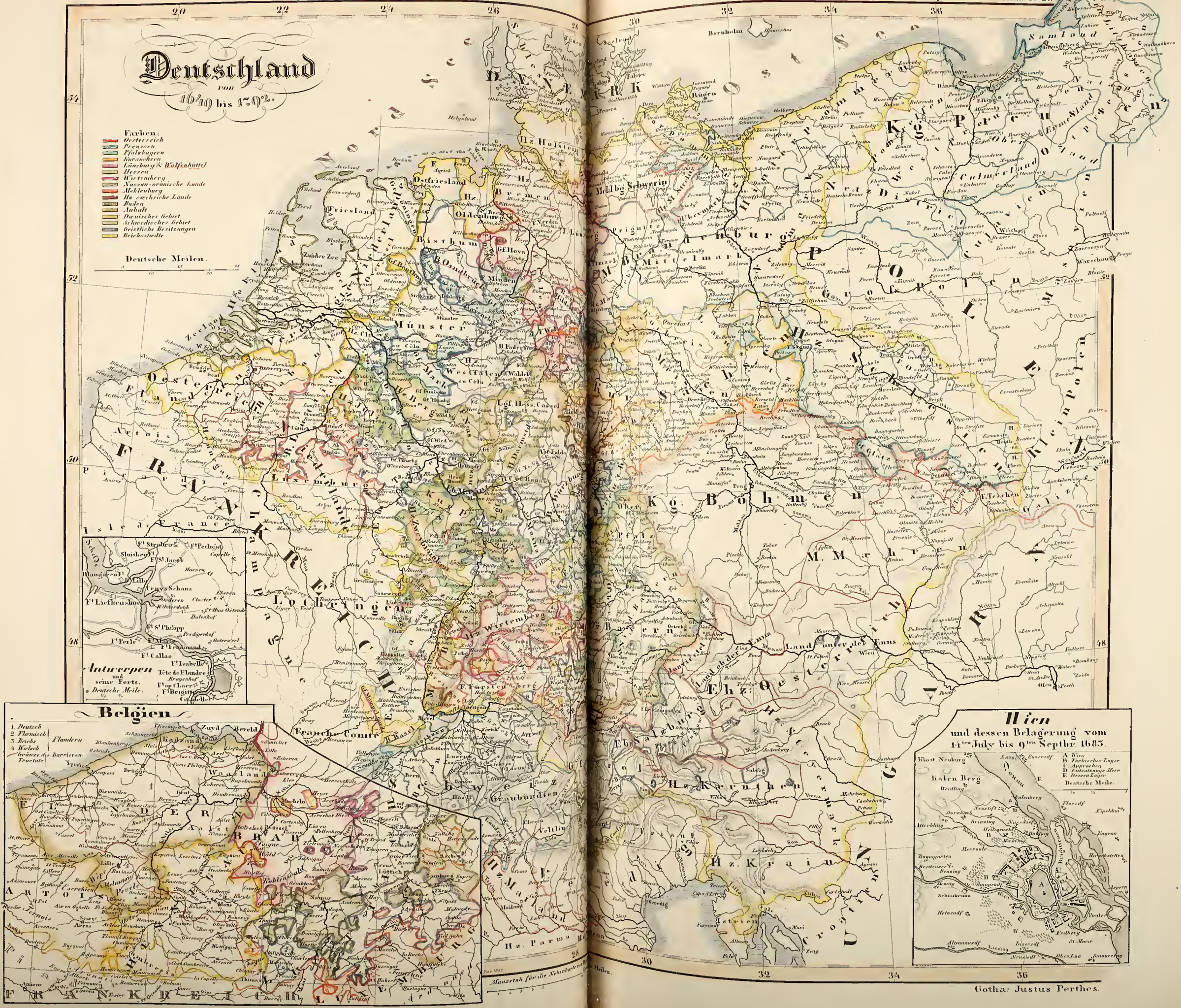
N.B.: Die neuen Erwerbungen sind mit der, am Rande bemerkten Farbe des treffenden Landes bedeckt. Kriegesgeschichtlich merkwürdige Orte sind unterstrichen.

Deutschland

von 1649 bis 1702

- Farben:
- Oesterreich
 - Preussen
 - Pfalzgrauen
 - Kurhessen
 - Lüneburg & Wolfenbüttel
 - Hessen
 - Württemberg
 - Nassau-Oranische Lande
 - Mecklenburg
 - Hz. sächsische Lande
 - Baden
 - Anhalt
 - Deutsches Gebiet
 - Schwedisches Gebiet
 - Britische Besitzungen
 - Reichsstädte

Deutsche Meilen



Antwerpen
und seine Forts.
Deutsche Meile.

Belgien

1. Deutsch
2. Flämisch
3. Bräbe
4. Walach

Gränze des Darriercn Truchats

Wien
und dessen Belagerung vom
14^{ten} July bis 9^{ten} Septbr. 1683.

■ A Wien
■ B Türbisches Lager
■ C Ankerlager
■ D Russische Lager
■ E Deutsches Lager
■ F Deutsche Meile.



Deutschland

von
1802
bis zur Gegenwart.

Deutsche Meilen

5 10 15 20 25

DEUTSCHLAND im Jahre 1811.

Staat des Rheinbundes.

Schlachtfeld bei Leipzig, vom 16^{ten} bis 19^{ten} October, 1813.

1 d. Meile.



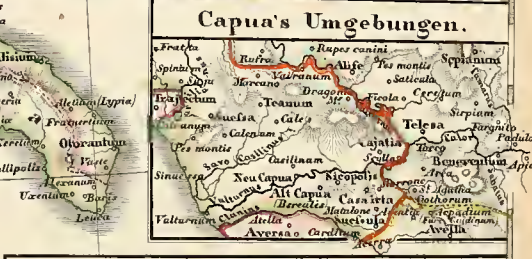
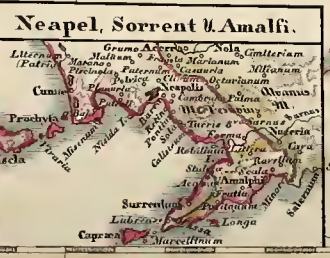




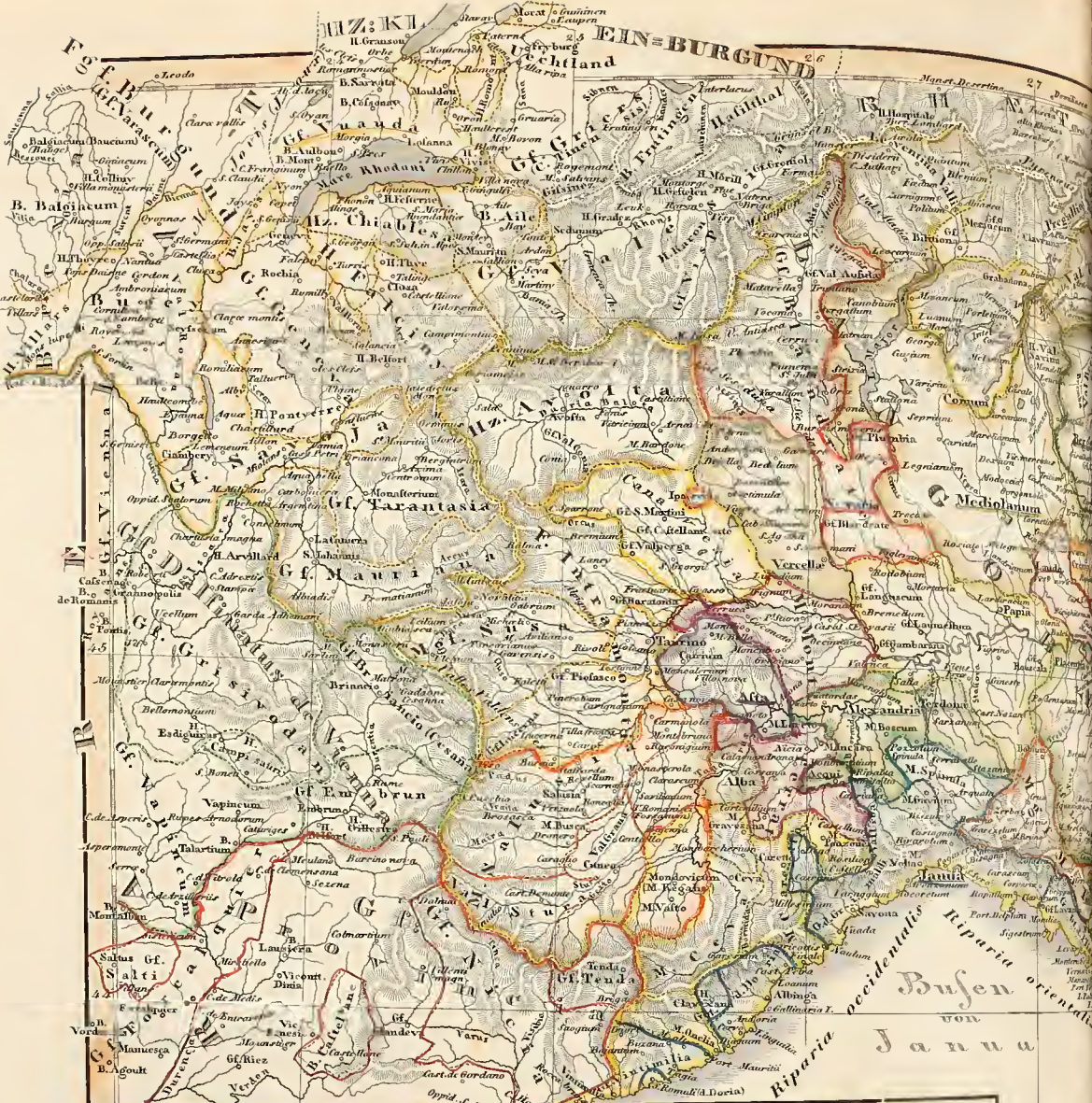


ITALIEN unter den Langobarden, nebst den Besitzungen der griechischen Kaiser.

Altrömische 125 Meilen, Julianische 100 Meilen



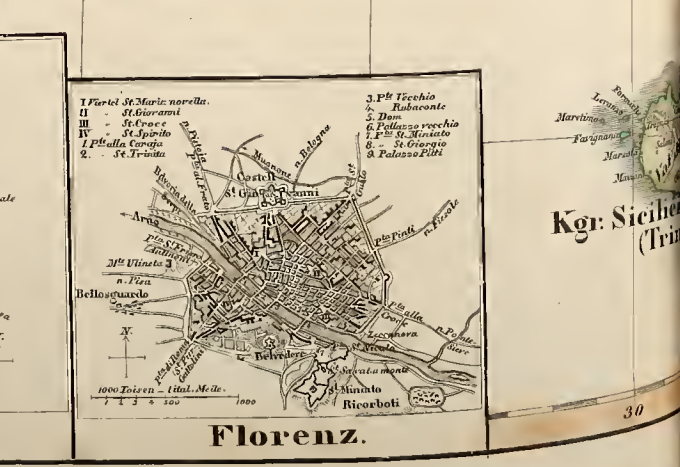
Langobardische Besitzungen, Griechische



OBER und MITTEL
ITALIEN
unter den
HOHENSTAUFEN

Anmerkung: Wegen Mangel an Raum wird ein Karton des folgenden Blattes Unteritalien und Sizilien während dieser Periode darstellen.







ITALIEN von 1450 bis 1792

von 1805 bis 1815

— Königr. Italien. — zu Frankreich.

10 20 30 40 50 ital. Meilen.



Die LAGUNEN von Torcello bis Chioggia.

Venedig



Giudecca

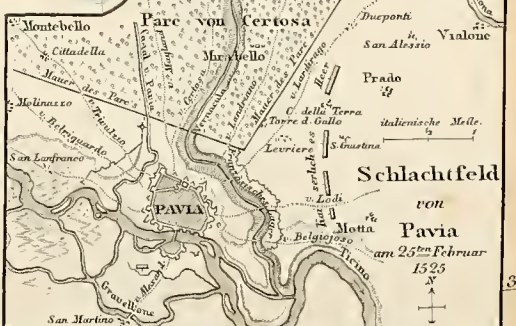


- 1. Fialat & Signoria.
- 2. 2788 Barbatolano.
- 3. di Strada nuova.
- 4. di S. Maria.
- 5. di S. Maria.
- 6. di S. Maria.
- 7. S. Maria.
- 8. Fialat & Signoria.

Genua mit seinen Umgebungen.




LA VALETTA auf MALTA.




Schlachtfeld von Pavia am 25ten Februar 1525



Die Fürstenthümer am untern Po.





Schlacht von Bouvines
am 27^{ten} July 1214.

Schlacht bei Crecy
am 26^{ten} August 1346.

Schlacht bei Azincourt
am 25^{ten} Oct. 1415.

Schlacht bei Marston
am 19^{ten} Septbr. 1156.

Legend for Bouvines and Crecy:
 ■ Franzosen
 □ Engländer

Legend for Azincourt:
 ■ Franzosen
 □ Engländer

Legend for Marston:
 ■ Franzosen
 □ Engländer

FRANKREICH
von
1180 bis 1461
Zeitraum der Albigenser- und englischen
Kriege.

Aquitanien, Gascoigne und Languedoc.

Major regions labeled: **Normandie**, **Britannien**, **Champagne**, **Lotharingen**, **Normandie**, **Britannien**, **Champagne**, **Lotharingen**, **Normandie**, **Britannien**, **Champagne**, **Lotharingen**.

FRANKREICH
von
1180 bis 1461
Zeitraum der Albigenser- und englischen
Kriege.


Major regions labeled: **Normandie**, **Britannien**, **Champagne**, **Lotharingen**, **Normandie**, **Britannien**, **Champagne**, **Lotharingen**, **Normandie**, **Britannien**, **Champagne**, **Lotharingen**.





- | | | | | |
|-----------------------------|---|--------------------------------------|--|--------------------------------|
| 1. Notre Dame. | 12. Place Vendôme. | 23. La Trinité. | 34. La Charité. | 45. Les Gochins. |
| 2. Palais de l'Archevêque. | 13. F. Roch. | 24. S. Martin. | 35. S. Germain des Prés. | 46. Les Cordeliers. |
| 3. Hôtel Dieu. | 14. Palais royal. | 25. Porte S. Denis. | 36. Collège Mazarin ou des Nations (hôtel des arts). | 47. S. Etienne du mont. |
| 4. Les Tuileries. | 15. Place des victoires. | 26. Porte S. Marthe. | 37. Hôtel de Condé (Maison de la Reine). | 48. S. Eustache. |
| 5. Place Dauphine. | 16. Les Feuillants. | 27. Hôtel de Soissons. | 38. Le petit Châtelet. | 49. S. Jacques du haut pas. |
| 6. Pont au Change. | 17. M ^{te} de Soissons (M ^{te} de la Vierge). | 28. Place royale. | 39. S. Germain l'Auxerrois. | 50. Boulevard du Nord. |
| 7. Pont Notre-Dame. | 18. M ^{te} de la Vierge. | 29. La Trinité et l'Hôtel de Clugny. | 40. S. Germain l'Auxerrois. | 51. Boulevard de la Ville. |
| 8. Pont S. Michel. | 19. Les Innocentes. | 30. Les Muesquaires noires. | 41. S. Germain l'Auxerrois. | 52. Boulevard de la Vallée. |
| 9. Petit pont. | 20. Le grand Châtelet. | 42. S. Germain l'Auxerrois. | 42. S. Germain l'Auxerrois. | 53. Boulevard de la Chapelle. |
| 10. Place du Carrousel. | 21. Bibliothèque. | 43. S. Germain l'Auxerrois. | 43. S. Germain l'Auxerrois. | 54. Boulevard de la Madeleine. |
| 11. S. Germain l'Auxerrois. | 22. menuis plaistre. | 44. S. Germain l'Auxerrois. | 44. S. Germain l'Auxerrois. | 55. Barrières. |





Die Republik und das Kaiserthum FRANKREICH mit seinen Bundesstaaten

Licues 5 10 15 20 25 30

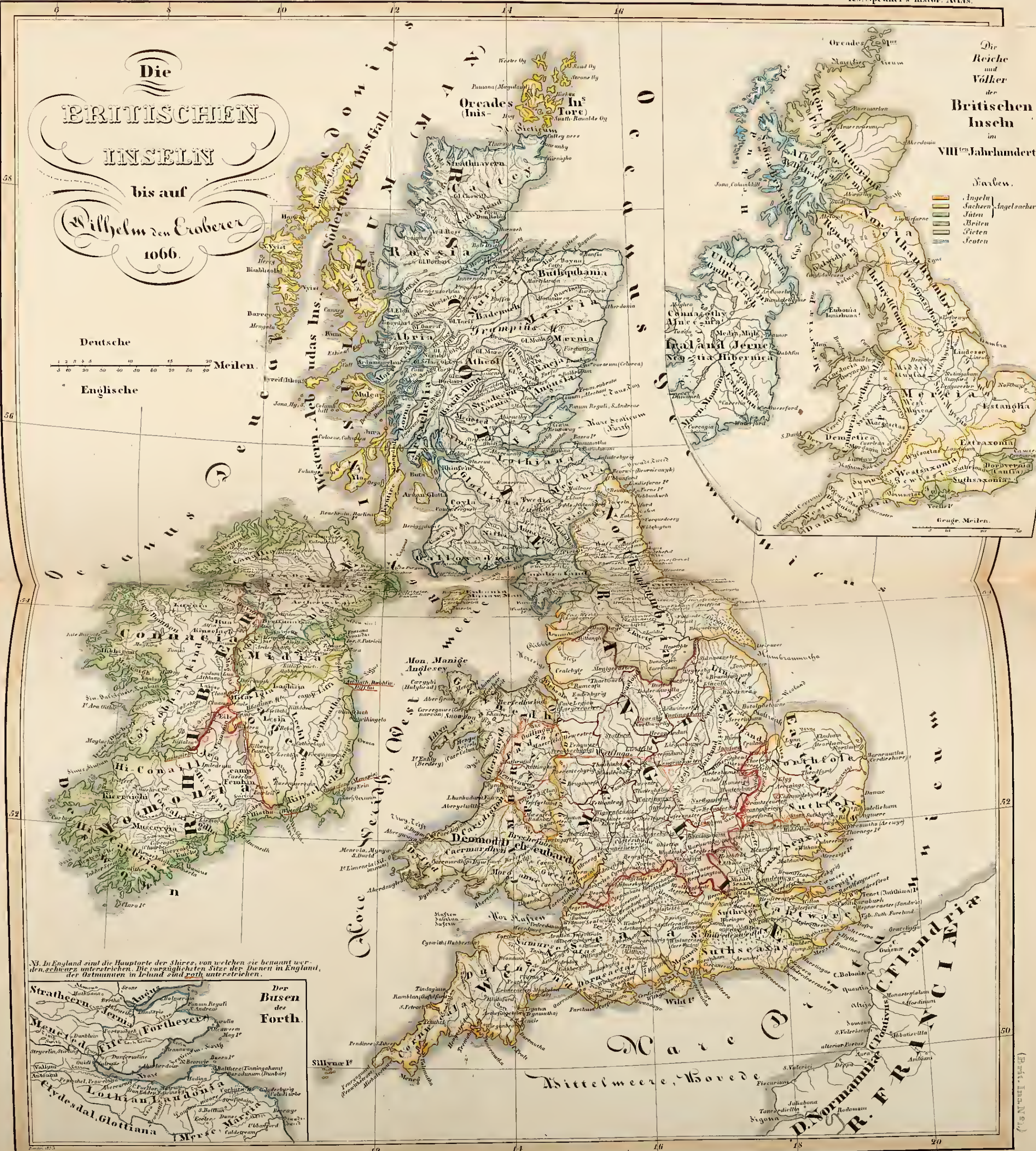


Die BRITISCHEN INSELN bis auf Wilhelm den Eroberer 1066.

Deutsche
1 2 3 4 5 10 15 20 Meilen.
Englische

Die Reiche und Völker der Britischen Inseln im VIII^{ten} Jahrhundert.

Farbew.
Angeln
Sachsen
Jüten
Briten
Picten
Scoten



Der Busen des Forth.

Strathclyde, Fife, Lothian, Glottiana, Forth, Perth, Dundee, Aberdeen, Inverness, etc.

N. In England sind die Hauptorte der Shires, von welchen sie benannt werden, schwarz unterstrichen. Die vorzüglichsten Sitzer der Dienen in England, der Götinnen in Irland sind roth unterstrichen.

Die
BRITISCHEN
INSELN,
von
Wilhelm dem Eroberer
bis zum
Regierungs-Antritte des Hauses
Tudor.
1066 bis 1485.

Deutsche -
10 20 30 40 50 60 70 80 90
Englische -
Meilen.



LONDON'S
wichtigste Punkte im Mittelalter.

- | | | |
|--------------------------|------------------------------|-------------------------------|
| Southwark. | 19. S. Paul. | 39. Baringgate. |
| 1. S. George. | 20. Ludgate. | 40. Thames-street. |
| 2. Kings-Bench. | 21. Newgate. | 41. Cripplegate. |
| 3. Marshalsea. | 22. Christchurch. | 42. Abchurch-lane. |
| 4. Bankside. | 23. S. Bartholomew. | 43. Bishopsgate. |
| 5. S. Marie Overie. | 24. Smithfield. | 44. Austin Friars. |
| 6. S. Thomas. | 25. Charterhouse. | 45. Bishopsgate-street. |
| 7. Bermonsey Abbey. | 26. S. John Priory. | 46. Corn- & Ludenhill-street. |
| 8. S. Olav. | 27. S. James Clerkenwell. | 47. Holy-Trinity. |
| 9. S. Saviour Dock. | 28. Barbican. | 48. Abgate. |
| 10. Borough-High-street. | 29. Aldersgate. | 49. Minories. |
| London. | 30. Londonhouse. | 50. Ludenhill. |
| 11. S. Clement Beanes. | 31. S. Martin le Grand. | 51. Lombard-street. |
| 12. The Rolls. | 32. S. Albans. | 52. Tower-hill. |
| 13. Furnivalle Inn. | 33. Guildhall. | 53. Abchurch-lane. |
| 14. S. Andrew. | 34. Blackwall (Narrow) hall. | 54. Billingsgate. |
| 15. S. Dunstan. | 35. Cheapside. | 55. Grenze der City. |
| 16. Fleet-street. | 36. Stocks-Market. | |
| 17. Bridewell Palace. | 37. Tower-poyal. | |
| 18. Blackfriars. | 38. Queens-hythe. | |

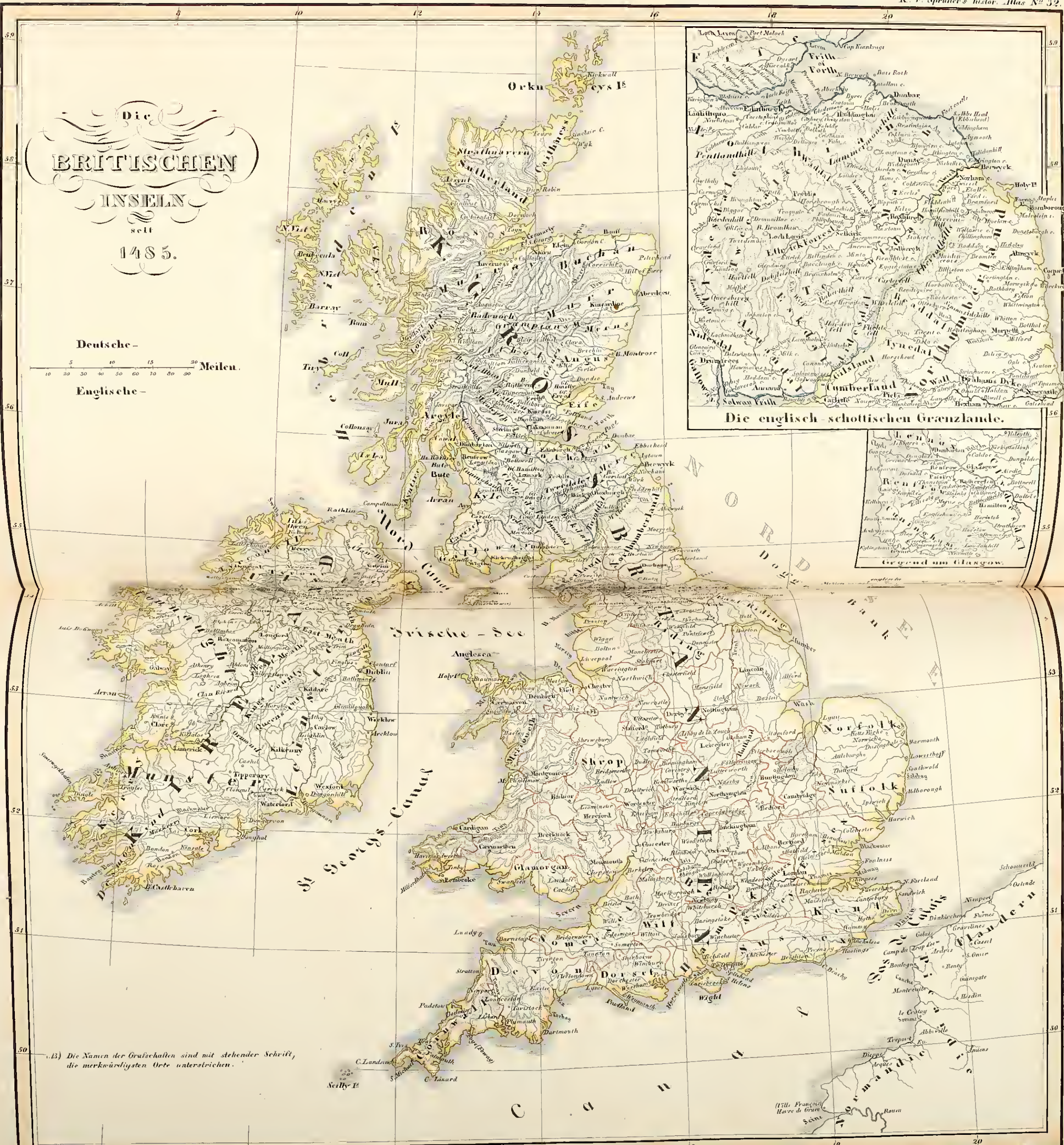


Die historisch merkwürdigsten Orte sind unterstrichen.



Die BRITISCHEN INSELN seit 1485.

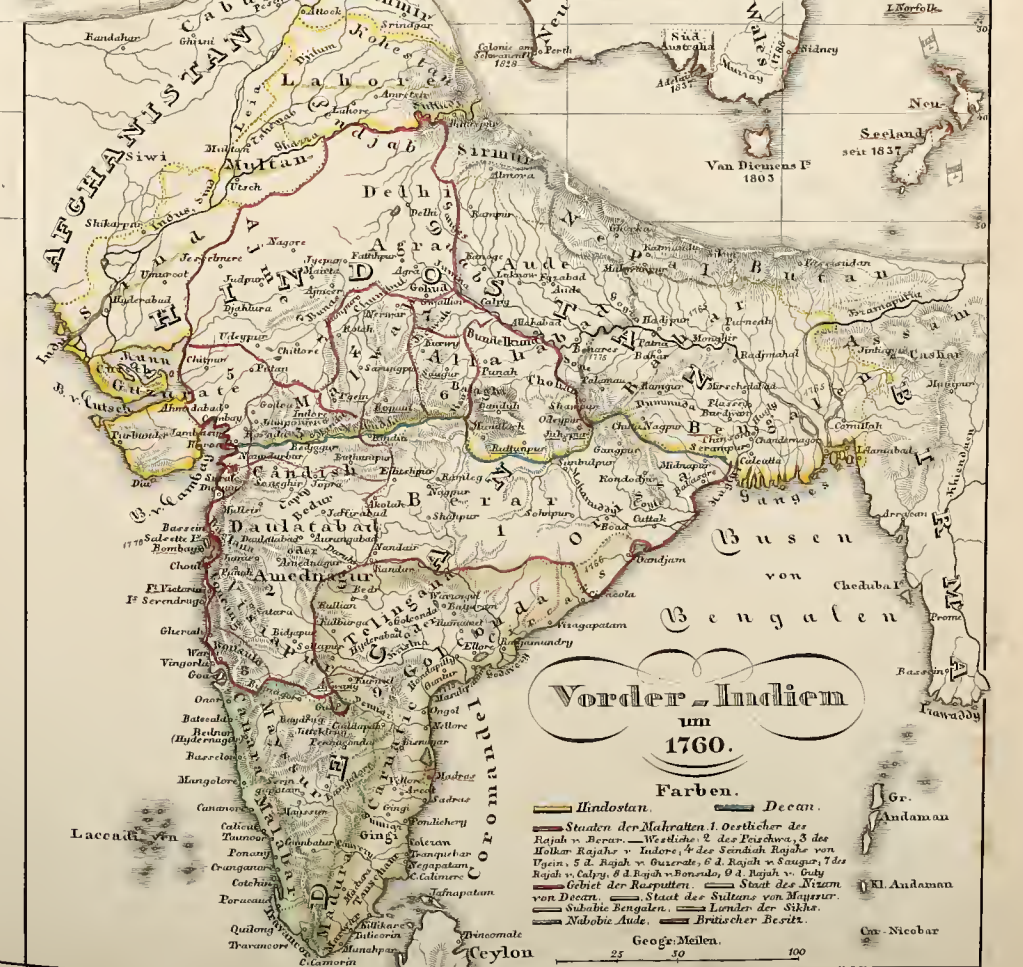
Deutsche -
Englische -
Meilen.

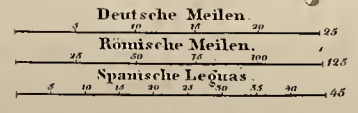


Die Namen der Grafschaften sind mit stehender Schrift, die merkwürdigsten Orte unterstrichen.



GROSSBRITANNIEN'S
sammthl.
BESITZUNGEN
mit
Angabe
ihrer
Erwerbungszeit.





Abmässiglich grösste Ausdehnung des byzantinischen Gebietes auf der Halbinsel in der zweiten Hälfte des VI^{ten} Jahrhunderts.
 Eine Übersicht des vltimaschen Reiches vor der Schlacht von Vlade hietet N^o 3 dieses Atlas.

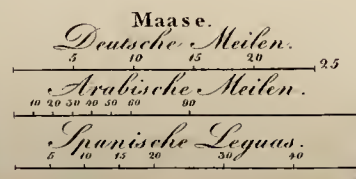
Das Reich der WESTGOTHEN auf der iberischen Halbinsel von 477 bis 711.



Das
EMIRAT VON CORDOBA
bis zum
Untergange der Ommijaden;
und die
christlichen Reiche
im Norden der iberischen Halbinsel
von 711 bis 1028.

Erklärung
einiger arabischer Worte

- Dscheb. Dschesira Insel, Halbinsel.
- Dschb. Dschebel Berg, Gebirge.
- W. Wadi, N. Nahr Fluß.
- Keniseu christl. Kirche oder Kapelle.
- Th. Thouraf Vorberge.
- B. Bahr Meer.
- H. Hion, Kasr Burg, Festell.
- Falut Bergschloß.
- Madina Stadt.
- Dort Paß, Bortul Paß.
- Konthara Brücke.
- El, Al. der Artikel.





Cantabricum
Asture

Die
Iberische Halbinsel
bis
in die Mitte des
XIII^{ten} Jahrhunderts.

Bis zur Gründung des König
Reiches Granada 1238, und der
völligen Vertreibung der Almo-
haden 1257.

Deutsche Meilen.
Spanische Leguas.
Arabische Meilen.



Die Iberische Halbinsel.
von
1257 bis 1479.

Geographische Meilen.
Spanische Leguas.

33. Die historisch wichtigsten Namen sind unterstrichen.



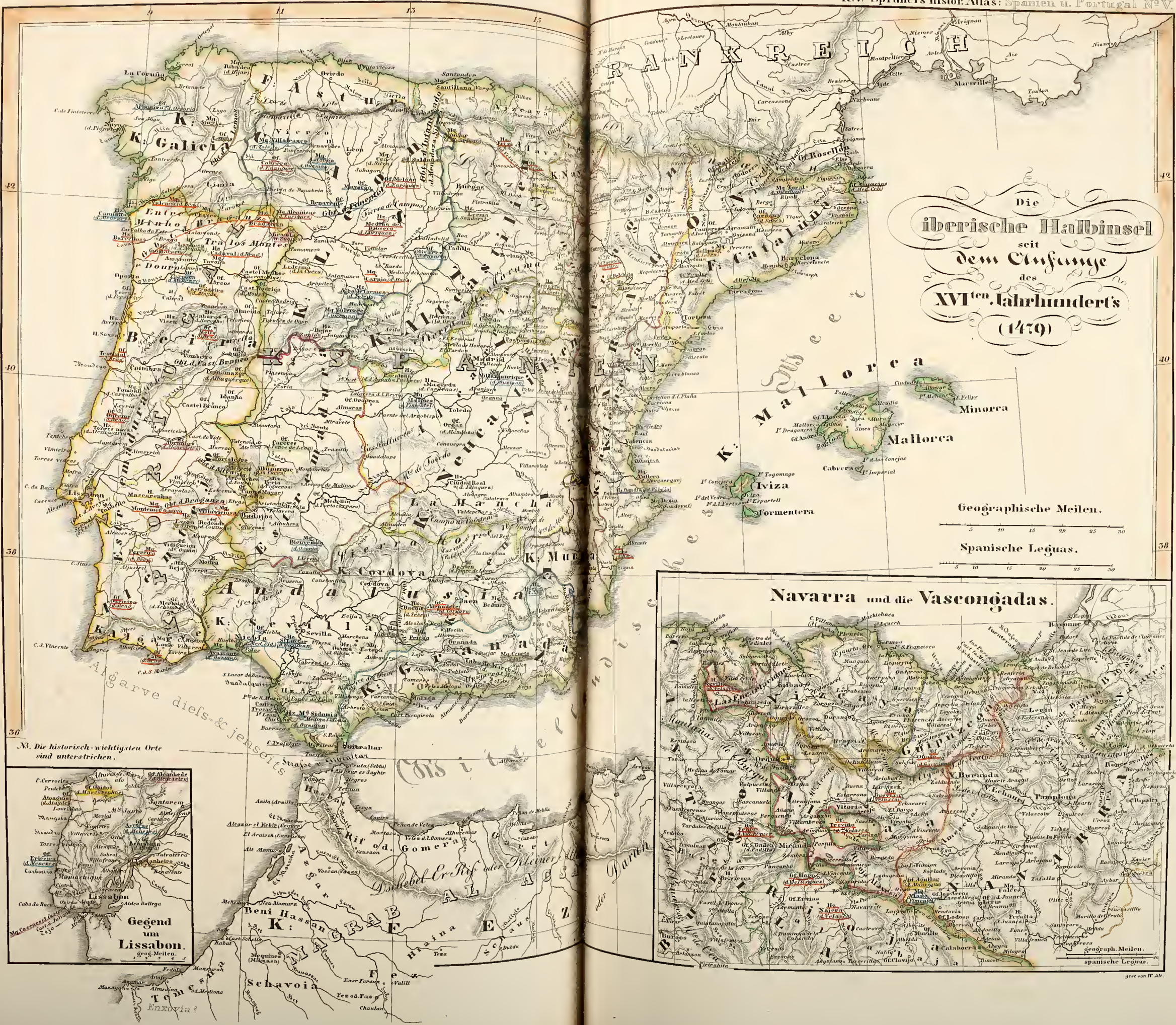
Granada.
A. Alhambra. B. Granada. C. Albacín. D. Antequera.
1. Cathedral. 6. Plaza de los Mercaderes. 11. Plaza Nueva.
2. Plaza Bibarrambla. 7. Plaza de Facinas. 12. Campo del Principe.
3. Plaza de San Pedro. 8. Plaza de Guadalupe. 13. S. Cruz la Real.
4. Compañía. 9. Castillo del Moro. 14. Castillo de Bibataubin.
5. Hospital Real. 10. Calle de los Comedores.



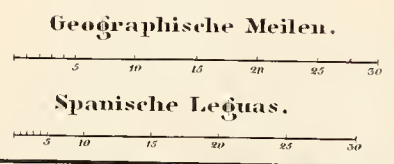
Rheinische Ruthen.
100 200 300 400 500

33. Die beiden Nebenkarten sind im doppelten Maasstabe der Hauptkarte.

ANDALUSIA
und
GRANADA.




Die iberische Halbinsel seit dem Einfange des XVIten Jahrhunderts (1479)

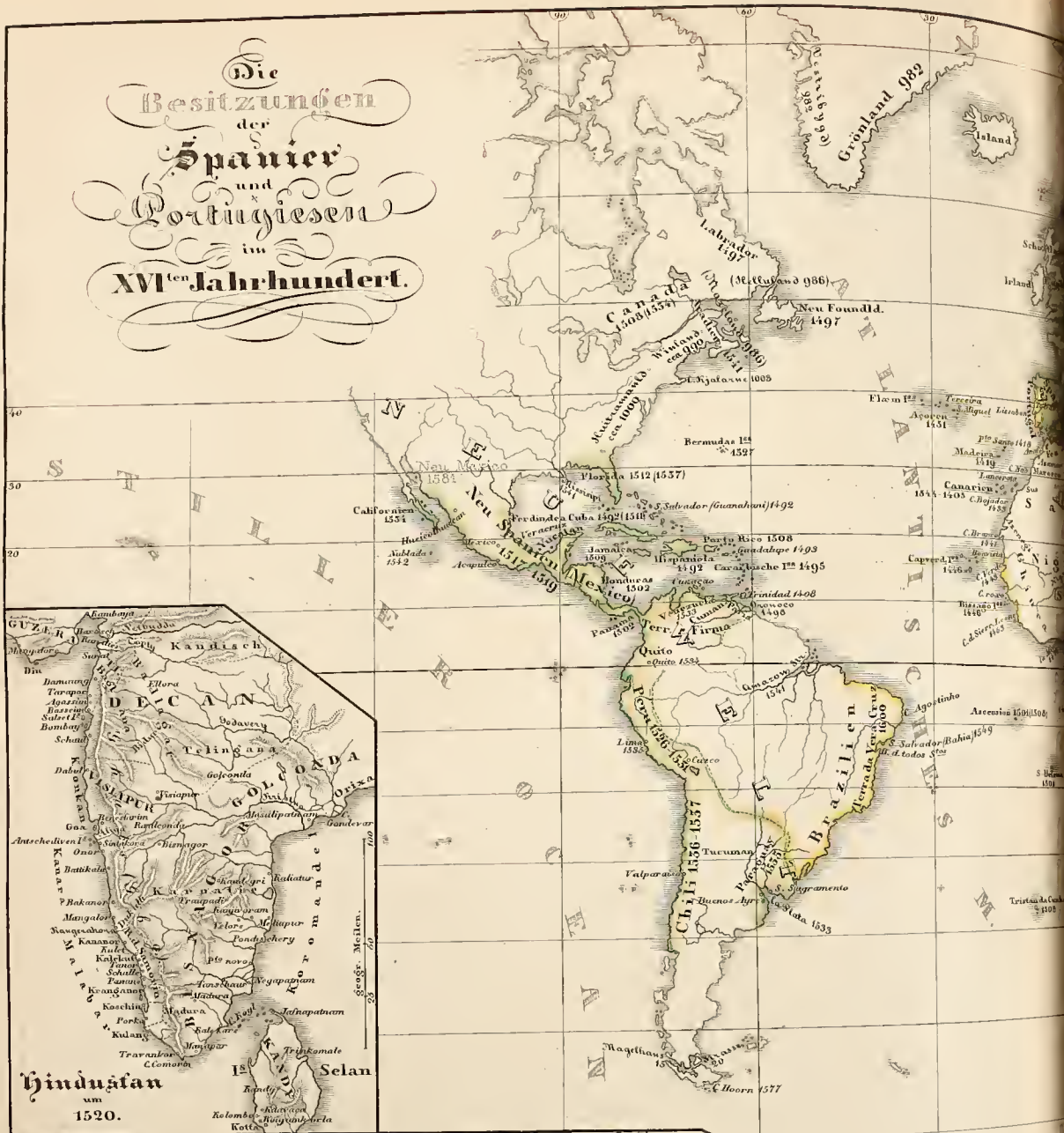


N3. Die historisch-wichtigsten Orte sind unterstrichen.

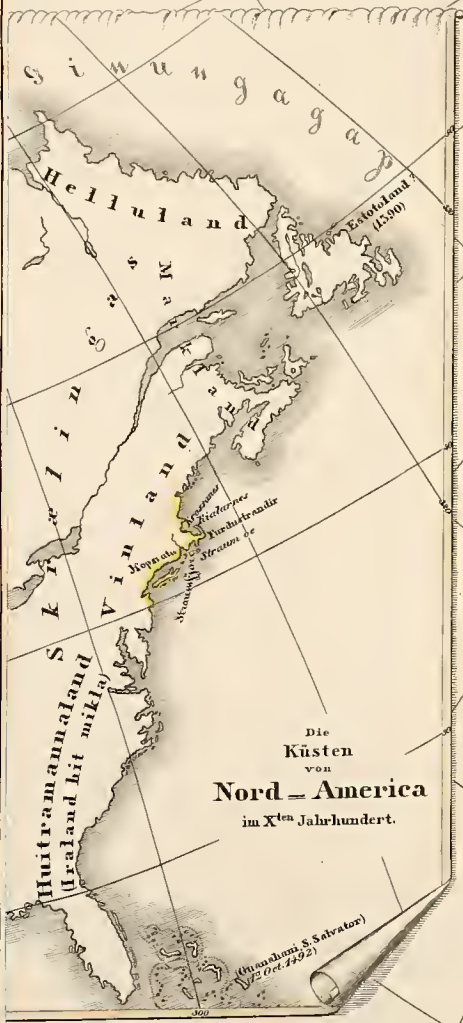





Die Besitzungen der Spanier und Portugiesen im XVI^{ten} Jahrhundert.








Die Reiche der
NORDMANNEN
vom VIII^{ten} bis ins XII^{te} Jahrhundert





20

30

40

50

60

SCANDINAVIEN

bis zum

Frieden von Friedrichshamm

1809

Mit Angabe der, bis zur neuesten Zeit
merkwürdig gewordenen Orte.

70

65

60

55

65

60

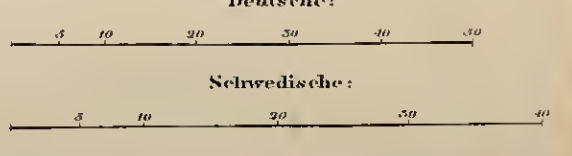
55



Meilen:

Deutsche:


Schwedische:




20

30

40





Polen und Lithauen bis zu ihrer Vereinigung 1125 1586.






POLEN UND LITHAUEN

unter den Jagjellonen.

1386-1572.



5 10 15 20 25 30 35 40 45 50 55 60 geographische Meilen.
1 2 3 4 5 6 7 8 9 10 11 12 13 14 15 16 17 18 19 20 21 22 23 24 25 26 27 28 29 30 31 32 33 34 35 36 37 38 39 40 41 42 43 44 45 46 47 48 49 50 51 52 53 54 55 56 57 58 59 60 61 62 63 64 65 66 67 68 69 70 71 72 73 74 75 76 77 78 79 80 81 82 83 84 85 86 87 88 89 90 91 92 93 94 95 96 97 98 99 100 pohische Meilen.
100 200 300 400 russische Werst.




Polen

bis zu
seinem Untergange
1795.



32 No. 1834
Grotecken von Joh. Carl Ausfeldt.





Das
RUSSISCHE REICH
nach
seiner allmählichen Vergrößerung

- Moskowisches Stammland
- Erwerbung von Polen & Lithauen
- Schweden
- den Tataren
- der Turkey
- Persien

Die beigetzten Zahlen bezeichnen das Jahr der Erwerbung, oder ersten Gründung.



Das
**Grossfürstenthum
Minsk au**
1460.





Größter Umfang des Bulgaren Reiches am Anfänge des XI^{ten} Jahrhunderts


Constantinopolis



Erklärung der Zahlen.

- | | | | |
|---------------------|----------------------|-----------------------------------|-------------------------------|
| 1. Kirche S. Petrus | 10. Kirche S. Petrus | 19. Kirche der Panagia Periblepta | 28. Thor & Thurm der Kette |
| 2. Kirche S. Maria | 11. Kirche S. Petrus | 20. Kirche S. Petrus | 29. Kirche S. Arochindus |
| 3. Kirche S. Maria | 12. Kirche S. Petrus | 21. Kirche S. Petrus | 30. Kirche S. Irene |
| 4. Kirche S. Maria | 13. Kirche S. Petrus | 22. Kirche S. Petrus | 31. Kirche S. Plutina |
| 5. Kirche S. Maria | 14. Kirche S. Petrus | 23. Kirche S. Petrus | 32. Großer Thurm der Genueser |
| 6. Kirche S. Maria | 15. Kirche S. Petrus | 24. Kirche S. Petrus | |
| 7. Kirche S. Maria | 16. Kirche S. Petrus | 25. Kirche S. Petrus | |
| 8. Kirche S. Maria | 17. Kirche S. Petrus | 26. Kirche S. Petrus | |
| 9. Kirche S. Maria | 18. Kirche S. Petrus | 27. Kirche S. Petrus | |
| 10. Kirche S. Maria | 19. Kirche S. Petrus | 28. Kirche S. Petrus | |
| 11. Kirche S. Maria | 20. Kirche S. Petrus | 29. Kirche S. Petrus | |
| 12. Kirche S. Maria | 21. Kirche S. Petrus | 30. Kirche S. Petrus | |
| 13. Kirche S. Maria | 22. Kirche S. Petrus | 31. Kirche S. Petrus | |
| 14. Kirche S. Maria | 23. Kirche S. Petrus | 32. Kirche S. Petrus | |
| 15. Kirche S. Maria | 24. Kirche S. Petrus | 33. Kirche S. Petrus | |
| 16. Kirche S. Maria | 25. Kirche S. Petrus | 34. Kirche S. Petrus | |
| 17. Kirche S. Maria | 26. Kirche S. Petrus | 35. Kirche S. Petrus | |
| 18. Kirche S. Maria | 27. Kirche S. Petrus | 36. Kirche S. Petrus | |
| 19. Kirche S. Maria | 28. Kirche S. Petrus | 37. Kirche S. Petrus | |
| 20. Kirche S. Maria | 29. Kirche S. Petrus | 38. Kirche S. Petrus | |
| 21. Kirche S. Maria | 30. Kirche S. Petrus | 39. Kirche S. Petrus | |
| 22. Kirche S. Maria | 31. Kirche S. Petrus | 40. Kirche S. Petrus | |
| 23. Kirche S. Maria | 32. Kirche S. Petrus | 41. Kirche S. Petrus | |
| 24. Kirche S. Maria | 33. Kirche S. Petrus | 42. Kirche S. Petrus | |
| 25. Kirche S. Maria | 34. Kirche S. Petrus | 43. Kirche S. Petrus | |
| 26. Kirche S. Maria | 35. Kirche S. Petrus | 44. Kirche S. Petrus | |
| 27. Kirche S. Maria | 36. Kirche S. Petrus | 45. Kirche S. Petrus | |
| 28. Kirche S. Maria | 37. Kirche S. Petrus | 46. Kirche S. Petrus | |
| 29. Kirche S. Maria | 38. Kirche S. Petrus | 47. Kirche S. Petrus | |
| 30. Kirche S. Maria | 39. Kirche S. Petrus | 48. Kirche S. Petrus | |
| 31. Kirche S. Maria | 40. Kirche S. Petrus | 49. Kirche S. Petrus | |
| 32. Kirche S. Maria | 41. Kirche S. Petrus | 50. Kirche S. Petrus | |
| 33. Kirche S. Maria | 42. Kirche S. Petrus | 51. Kirche S. Petrus | |
| 34. Kirche S. Maria | 43. Kirche S. Petrus | 52. Kirche S. Petrus | |
| 35. Kirche S. Maria | 44. Kirche S. Petrus | 53. Kirche S. Petrus | |
| 36. Kirche S. Maria | 45. Kirche S. Petrus | 54. Kirche S. Petrus | |
| 37. Kirche S. Maria | 46. Kirche S. Petrus | 55. Kirche S. Petrus | |
| 38. Kirche S. Maria | 47. Kirche S. Petrus | 56. Kirche S. Petrus | |
| 39. Kirche S. Maria | 48. Kirche S. Petrus | 57. Kirche S. Petrus | |
| 40. Kirche S. Maria | 49. Kirche S. Petrus | 58. Kirche S. Petrus | |
| 41. Kirche S. Maria | 50. Kirche S. Petrus | 59. Kirche S. Petrus | |
| 42. Kirche S. Maria | 51. Kirche S. Petrus | 60. Kirche S. Petrus | |
| 43. Kirche S. Maria | 52. Kirche S. Petrus | 61. Kirche S. Petrus | |
| 44. Kirche S. Maria | 53. Kirche S. Petrus | 62. Kirche S. Petrus | |
| 45. Kirche S. Maria | 54. Kirche S. Petrus | 63. Kirche S. Petrus | |
| 46. Kirche S. Maria | 55. Kirche S. Petrus | 64. Kirche S. Petrus | |
| 47. Kirche S. Maria | 56. Kirche S. Petrus | 65. Kirche S. Petrus | |
| 48. Kirche S. Maria | 57. Kirche S. Petrus | 66. Kirche S. Petrus | |
| 49. Kirche S. Maria | 58. Kirche S. Petrus | 67. Kirche S. Petrus | |
| 50. Kirche S. Maria | 59. Kirche S. Petrus | 68. Kirche S. Petrus | |
| 51. Kirche S. Maria | 60. Kirche S. Petrus | 69. Kirche S. Petrus | |
| 52. Kirche S. Maria | 61. Kirche S. Petrus | 70. Kirche S. Petrus | |
| 53. Kirche S. Maria | 62. Kirche S. Petrus | 71. Kirche S. Petrus | |
| 54. Kirche S. Maria | 63. Kirche S. Petrus | 72. Kirche S. Petrus | |
| 55. Kirche S. Maria | 64. Kirche S. Petrus | 73. Kirche S. Petrus | |
| 56. Kirche S. Maria | 65. Kirche S. Petrus | 74. Kirche S. Petrus | |
| 57. Kirche S. Maria | 66. Kirche S. Petrus | 75. Kirche S. Petrus | |
| 58. Kirche S. Maria | 67. Kirche S. Petrus | 76. Kirche S. Petrus | |
| 59. Kirche S. Maria | 68. Kirche S. Petrus | 77. Kirche S. Petrus | |
| 60. Kirche S. Maria | 69. Kirche S. Petrus | 78. Kirche S. Petrus | |
| 61. Kirche S. Maria | 70. Kirche S. Petrus | 79. Kirche S. Petrus | |
| 62. Kirche S. Maria | 71. Kirche S. Petrus | 80. Kirche S. Petrus | |
| 63. Kirche S. Maria | 72. Kirche S. Petrus | 81. Kirche S. Petrus | |
| 64. Kirche S. Maria | 73. Kirche S. Petrus | 82. Kirche S. Petrus | |
| 65. Kirche S. Maria | 74. Kirche S. Petrus | 83. Kirche S. Petrus | |
| 66. Kirche S. Maria | 75. Kirche S. Petrus | 84. Kirche S. Petrus | |
| 67. Kirche S. Maria | 76. Kirche S. Petrus | 85. Kirche S. Petrus | |
| 68. Kirche S. Maria | 77. Kirche S. Petrus | 86. Kirche S. Petrus | |
| 69. Kirche S. Maria | 78. Kirche S. Petrus | 87. Kirche S. Petrus | |
| 70. Kirche S. Maria | 79. Kirche S. Petrus | 88. Kirche S. Petrus | |
| 71. Kirche S. Maria | 80. Kirche S. Petrus | 89. Kirche S. Petrus | |
| 72. Kirche S. Maria | 81. Kirche S. Petrus | 90. Kirche S. Petrus | |
| 73. Kirche S. Maria | 82. Kirche S. Petrus | 91. Kirche S. Petrus | |
| 74. Kirche S. Maria | 83. Kirche S. Petrus | 92. Kirche S. Petrus | |
| 75. Kirche S. Maria | 84. Kirche S. Petrus | 93. Kirche S. Petrus | |
| 76. Kirche S. Maria | 85. Kirche S. Petrus | 94. Kirche S. Petrus | |
| 77. Kirche S. Maria | 86. Kirche S. Petrus | 95. Kirche S. Petrus | |
| 78. Kirche S. Maria | 87. Kirche S. Petrus | 96. Kirche S. Petrus | |
| 79. Kirche S. Maria | 88. Kirche S. Petrus | 97. Kirche S. Petrus | |
| 80. Kirche S. Maria | 89. Kirche S. Petrus | 98. Kirche S. Petrus | |
| 81. Kirche S. Maria | 90. Kirche S. Petrus | 99. Kirche S. Petrus | |
| 82. Kirche S. Maria | 91. Kirche S. Petrus | 100. Kirche S. Petrus | |


Das BYZANTINISCHE REICH bis in das XI^{te} Jahrhundert.





54-55-56-57-58-59-60-61-62-63-64-65-66-67-68

42-41-40-39-38-37-36-35-34-33-32-31-30






— grösster Umfang des Lateinischen Kaiserthums 1204-1261.
— grösster Umfang des Königreichs Thessalonica 1205-1225.
— Zu Venedig.

geographische Meilen.
Lieues.

Hellespont & Propontis

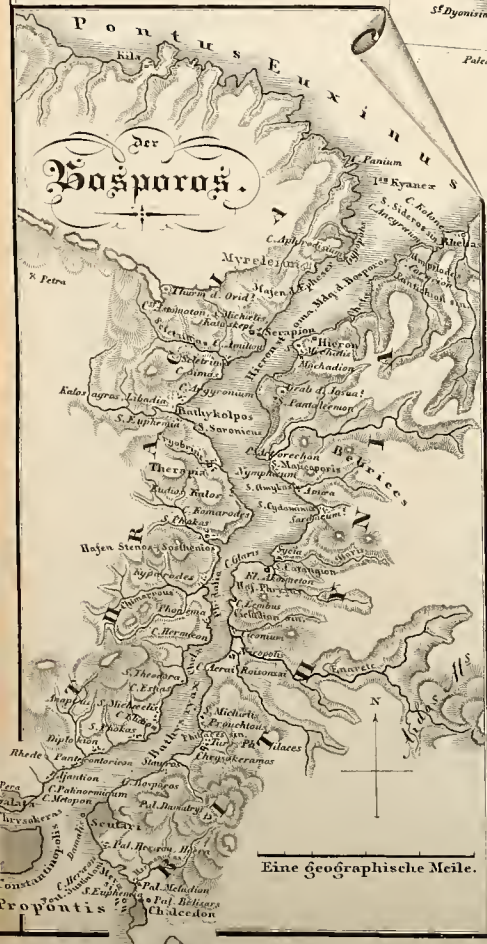
Christenland
und
Kleinasien
vom XIten bis in die Mitte des XIIIten Jhdts.

Thessalonica
und
Macedonia






Größter Umfang des Serbischen Reichs um 1350.
Gebiet der Venetianer
Gebiet der Genueser



Geographische Meile
Türkische Meile

Griechenland
und
Kleinasien
bis zur Eroberung Konstantinopels
durch die Osmanen
am 29. May 1453.

Albanien.
X geogr. Meilen.






Das Reich der Osmanen seiner grössten Ausdehnung.

Das Reich der Osmanen
Korsika
MADDSCHAR
BULGAR
MOSKOW
MAGNAN
TOKUR
RAMRAM
Lemtem
Hareth
Mesufa
Lamtune
SINHAD
KAMUNUR
Dschodala, Dschezula
MAGNAN
TOKUR
RAMRAM
Lemtem

MADDSCHAR
BULGAR
MOSKOW
MAGNAN
TOKUR
RAMRAM
Lemtem
Hareth
Mesufa
Lamtune
SINHAD
KAMUNUR
Dschodala, Dschezula
MAGNAN
TOKUR
RAMRAM
Lemtem





Gotha: Justus Perthes.


Die Hauptthronen der (Assyriern) sind ...
Gebiete in Rom ...
Gebiete in Persien ...
Gebiete in Arabien ...



Irak Arabien

geogr. Meilen.
pers. Parasangen.
arab. Meilen.

(Arden) ...
(Kubbet el) ...
(Terebin) ...



SYRIEN

und die
angrenzenden Länder
zur Zeit der
Kreuzzüge

3 10 15 20 25 Geograph. Meilen.

Jerusalem,

erstürmt am 15^{ten} Juli 1099.



Lager
der
Kreuzfahrer.

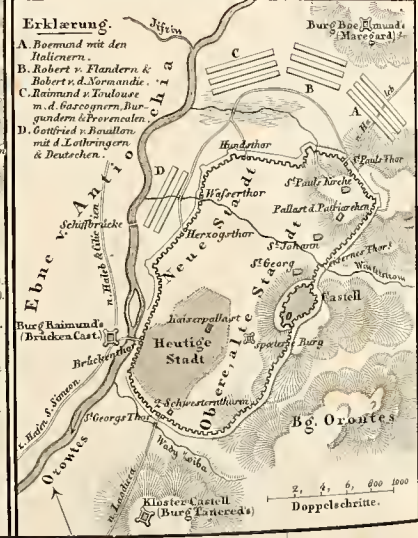
Erklärung.

- a. goldnes Thor.
- b. Th. Josephs (Stephanus).
- c. Th. Benjamin's (Herodes).
- d. Ephraim's, Stephanus-Thor.
- e. Th. d. Waller's (Judith).
- f. Th. David's.
- g. Zionthor.
- h. Th. d. Magrabin's, Meithor.
- i. Attey d' Anna.
- k. Th. Bethsada.
- l. Tempel Domini, (Alschee Omar oder es Sukkras).
- m. Moschee el Ahsa, Palat., Tempel Salomons, Kirche d. h. Jungfrau, Pallast d. Tempel n. Reste d. Tempelruine (Citrus), Armenischer Kloster, S. Salvator, Hospital S. Johannes, Hof d. Johanniter (lateinischer Kloster), I. Koptischer Kloster.

0 500 1000 2000 3000 4000 5000 6000 7000 8000 9000 Doppelschritte

Antiochia,

erobert am 3^{ten} Juni 1098.



Erklärung.

- A. Boemund mit den Italienern.
- B. Robert v. Flandern & Robert v. Normandie.
- C. Raymond v. Toulouse m. d. Gasconern, Burgundern & Provençalern.
- D. Gottfried v. Bouillon mit d. Lothringern & Deutschen.

0 2 4 6 800 1000 Doppelschritte



A. Verzeichnisse Lager der Christen.

B. Lager Saladin's.

0 1000 2000 3000 4000 5000 6000 7000 8000 9000 Doppelschritte



A. Verzeichnisse Lager der Christen.


B. Lager Saladin's.

0 1000 2000 3000 4000 5000 6000 7000 8000 9000 Doppelschritte



Das Königreich Jerusalem.









Das
OSMANNISCHE REICH
und
dessen Schutz-Staaten,
nach seiner
grössten Ausdehnung
im
XVII ten
Jahrhundert.

deutsche Meilen.
10 20 30 40





Die
Länder
an der
untern Donau
vom Vten bis in das Xte
Jahrhundert.

Geographische Meilen.
0 10 20 30 40 50







UNGARN
und
seine Nebenlande
bis zum Aussterben
des
Arpadischen Stammes
1501

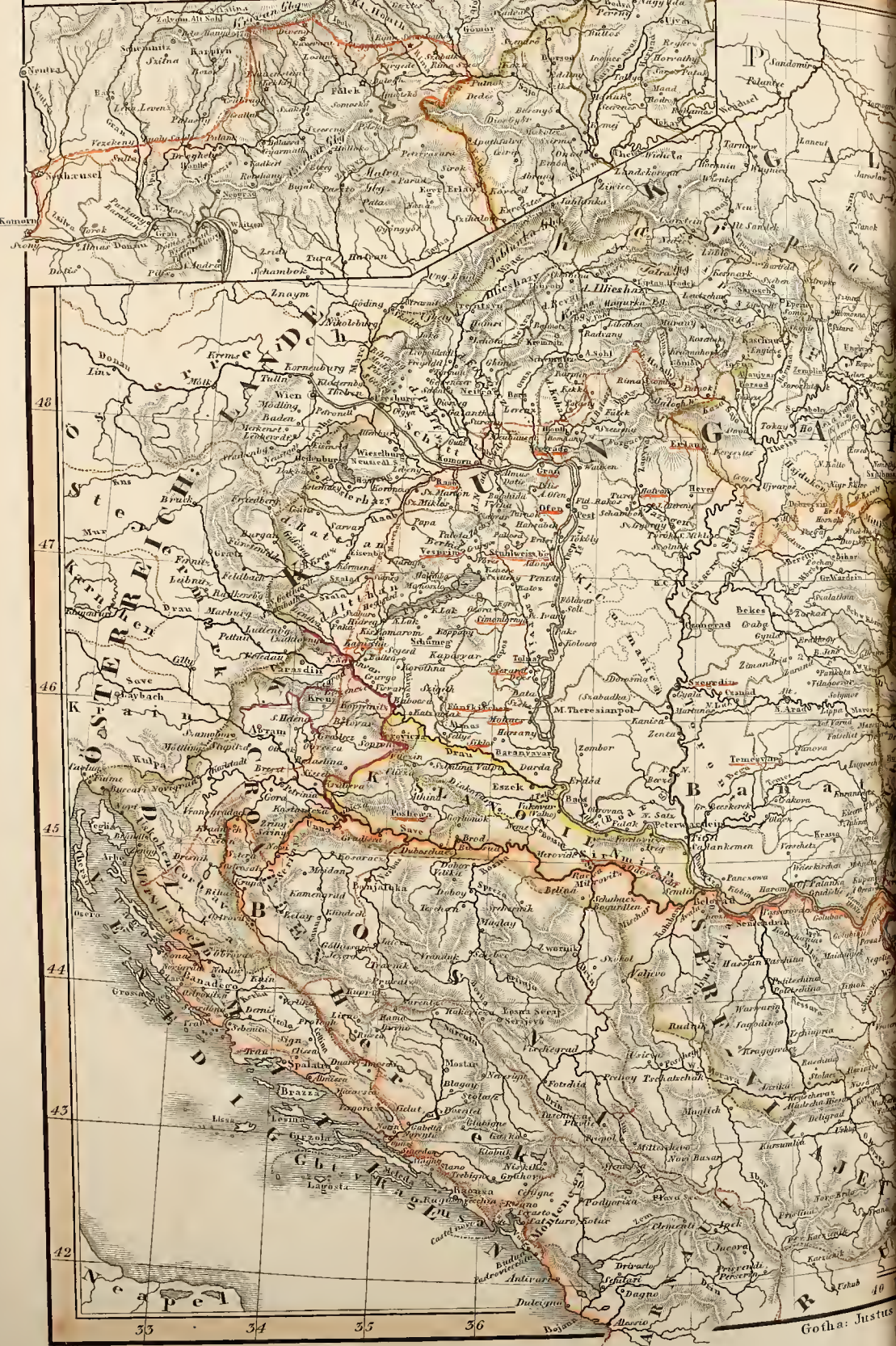
Deutsche Meilen 0 10 20 30
Ungarische 0 10 20 30

13. Die Namen der Gespanschaften sind schwarz unterstrichen.

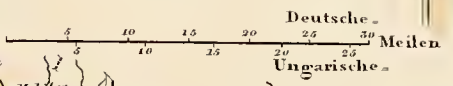




Die Nordgrenze der Türken im XVI^{ten} u. XVII^{ten} Jhd.




UNGARN
und seine
SÜDLICHEN NACHBÄRLÄNDER
seit
1526



Die Namen der Gespanschaften sind schwarz, jene der türkischen Sandschaks roth unterstrichen.

Gotha: Justus

Demitach.
Dumitica



EUROPA

nach seinen
kirchlichen Verhältnissen.



Farben.

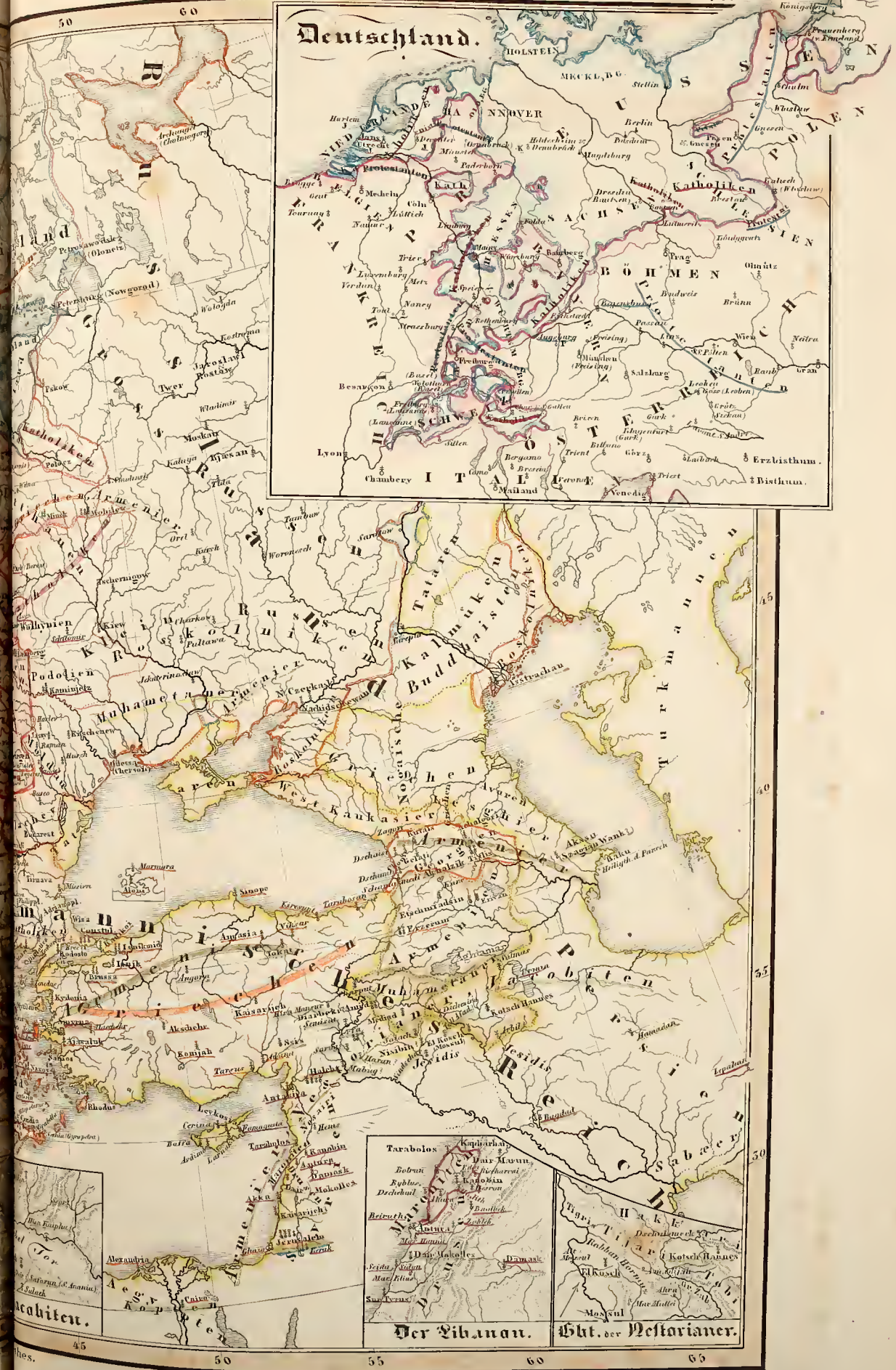
- █ Ganz oder überwiegend katholisch.
- █ protestantisch (Disidenten, Presbyterianer, anglikanisch).
- █ Gemischt, mindestens $\frac{1}{2}$ katholisch & protestantisch.
- █ Ganz oder herrschend griechisch.
- █ muslimanisch.
- █ Gemischt griechisch & katholisch.
- █ Armenier.
- █ Nestorianer (Chaldaeer).
- █ Jacobiten (Syrer, Kopten).
- █ Heiden.

Zeichen.

- Patriarch, Erzbischof, Bischof.
- katholisch.
- anglikanisch, und protestantisch.
- griechisch.
- muslimanisch.
- Armenier.
- Nestorianer (mit).
- Jacobiten.

NB. Die Namen von den in grösster Anzahl verstreuten Gemeinden sind mit der betreffenden Farbe durchstrichen, in kleinerer Anzahl nur unbeschriftet.

Deutschland.



Der Libanon.

Gibt. der Nestorianer.



Deutschland's KIRCHLICHE Eintheilung bis in das XVI^{te} Jahrhundert.

Mit Angabe der
ältesten und vorzüglich-
sten Klöster.



§ Erzbisthum.
§ Bisthum.
2 versetzt oder eingetragenen.
Provincial- } Grenze.
Diöcesan- }

Deutsche Meilen.





Italien

nach seiner kirchlichen Eintheilung.

Italienische Meilen 0 20 40 60 80
Deutsche Meilen 0 5 10 15 20 25

Rom

und seine unmittelbaren Suffragane.

Neapel, Sorrent, Anagni

- ⊕ Erzbisthum.
- ⊕ Bisthum.
- ⊗ versetzt oder eingegangen.
- ⊙ Kloster.
- ▭ unmittelb. unter Rom stehend (eximiert).

Benevent, Capua etc.



FRANKREICH'S ältere kirchliche EINTHEILUNG bis zum Jahre 1522.

Mit Angabe der ältern und
wichtigeren Klöster.
Lienes.

- ⊕ Erzbisthum.
- ⊙ Bisthum.
- ⊖ versetzt oder eingegangen.

Frankreich's kirchliche Eintheilung von 1522 bis zur Revolution.




Rev. 1836.



- I Provincia Arclatensis.
- II Aqvensis.
- III Ebredumensis.
- IV Tarantasia.

Alt. sc.



England's
kirchliche
Eintheilung
seit
1545.

Die
BRITISCHEN
INSELN
nach ihrer
KIRCHLICHEN
EINTHEILUNG
bis zur
Reformation.

Deutsche
1 2 3 4 5 10 15 20
Englische
10 20 30 40 50 60 70 80 90
Meilen



Geogr. Meilen
5 10 15 20 25 30



- § Sitz eines Erzbischofs
- § Sitz eines Bischofs
- § versetzt oder eingegangen
- Kloster

34. Die wichtigsten Klöster sind unterstrichen.

(Kirchl. Verh. N^o V.) 31





Die
iberische Halbinsel
nach ihrer
kirchlichen Einteilung.
Mit Umgebung der römischen &
gotischen Bischofsitze, so wie
der ältesten & wichtigsten
Klöster.

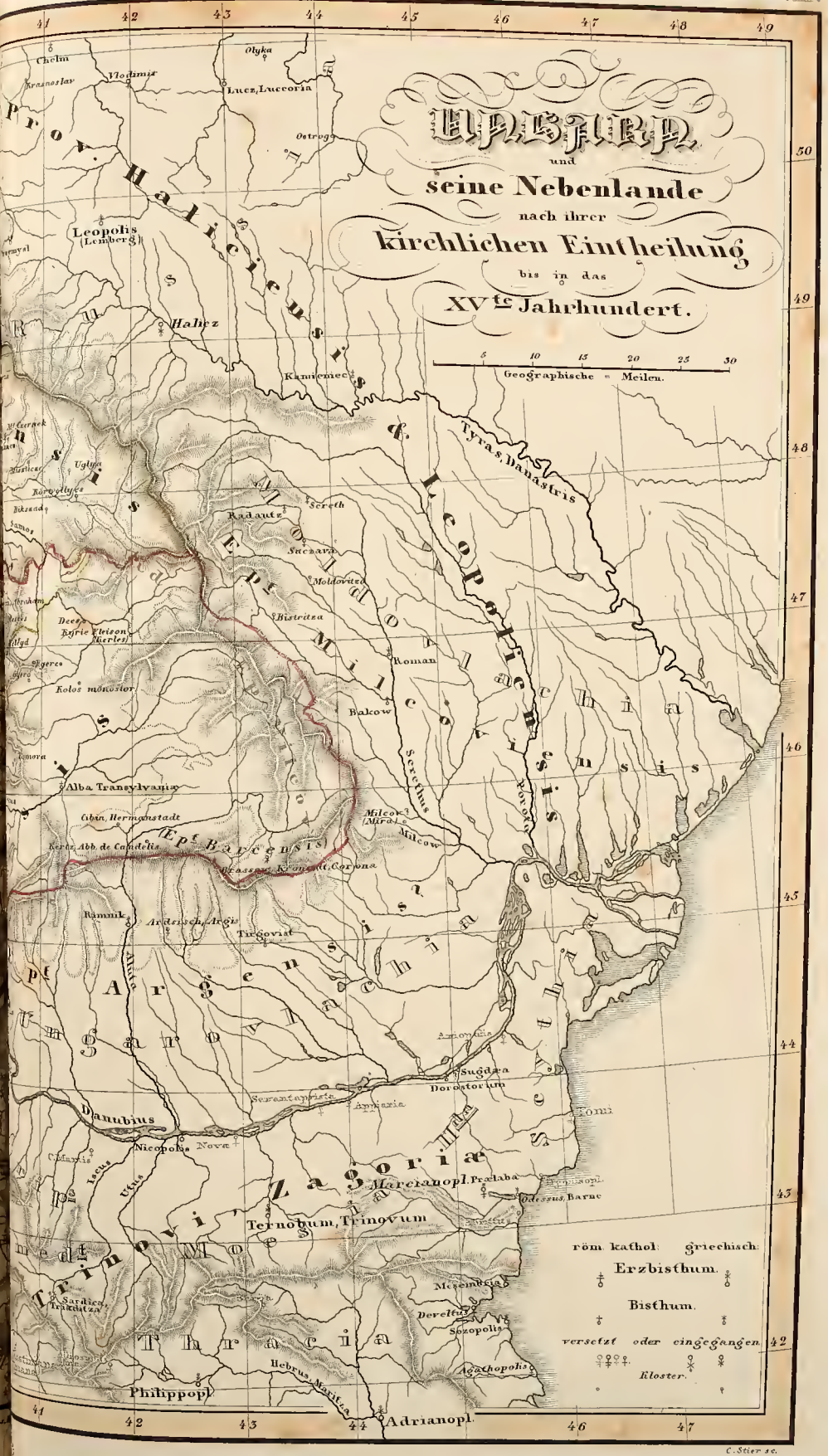
zu Sevilla.
B. d. Canarien zu las Palmas.
B. Teneriffa zu S. Christoval de la Laguna.
zum Patriarchat von Lissabon:
B: Angra auf Terceira, B: Funchal auf Madeira
zum Erzbisshum Lissabon:
B: Angola in Unter- B.S: Thomé in Ober-Guinea &
B: Cabo Verde in Senegambia.

♁ Erzbisshum
♂ Bisshum
♀ versetzt oder eingegangen.









ERLÄUTERENDE VORBEMERKUNGEN

z u m

HISTORISCH-GEOGRAPHISCHEN HAND-ATLAS.

Zweite Abtheilung.

GESCHICHTE DER STAATEN EUROPA'S VOM ANFANGE DES MITTELALTERS BIS AUF DIE NEUESTE ZEIT.

Indem ich hiernit den gesammten, aus 73 Blättern, nebst mehr denn 100 Nebenkärtchen, Plänen etc. bestehenden Atlas zur Geschichte des Mittel-Alters etc. dem Publicum übergebe, glaube ich, entfernt von Selbstüberschätzung und dem vielfach laut gewordenen Urtheile ausgezeichneter und sachverständiger Männer vertrauend, mir schmeicheln zu dürfen, daß ich wenigstens nicht hinter den, in der Ankündigung gegebenen Versprechungen zurückgeblieben bin, und daß meine Arbeit doch wohl verschieden von Jenen seyn mag, die gewöhnlich unter den Namen historischer Atlanten bekannt werden, den Kruse'schen billig angenommen. Jene bilden gemeinlich den äußern Umfang des Landes ab, geben die Namen der vorzüglichsten historisch merkwürdigen Orte, dem nächsten besten Handbuch der allgemeinen Geschichte entlehnt, schreiben auch wohl Daten und Jahrzahlen mit auf die Karte, wie man solche im Buche selbst als dahin gehörend findet, — und die historische Karte ist fertig. Solche Blätter mögen allerdings einen, wenn auch beschränkten, Nutzen für den ersten Unterricht haben, und es sey ferne von mir ihnen dieses absprechen zu wollen, aber das, was mir eigentlich als Ideal eines historischen Atlas vorschwebt, gewähren sie bei weitem nicht, und dem Kenner und genauern Forscher werden sie eben so wenig genügen.

Ein historischer Atlas, wie er seyn soll, kann und muß wie eine gute Geschichte nur aus den Quellen selbst bearbeitet werden, er muß diese so viel als möglich gleichsam widerspiegeln, muß bildlich darstellen, was jene erzählend berichten, muß nicht allein die Lage der merkwürdigen Orte jeder treffenden Periode bezeichnen, sondern auch, aus rein historischen Quellen, wie aus Urkunden geschöpft, die jedesmalige äußere Gestaltung des Landes, seine Einteilung, die Sitze der merkwürdigen Geschlechter u. s. w. angeben; kurz, wie schon gesagt, für die treffende Periode den Anforderungen entsprechen, die wir an eine gute geographische Karte für unsere Tage stellen.

Ohne mich dem Wahne überlassen zu wollen, als entspräche die vorliegende Arbeit diesem Ideale, glaube ich doch, daß jeder billige und unbefangene Beurtheiler, wenn er erwägt, wie schwierig, zeitraubend und selbst kostspielig ein solches Unternehmen ist, mir wenigstens zugestehen müsse, daß ich mit allem Ernst und aller Liebe zur Sache nach Erreichung desselben gestrebt habe.

Wie viele Quellenangaben müssen nicht oft durchgegangen und verglichen werden, um ein Factum genau zu begründen, um eine Gränzstrecke von wenig Linien auf dem Papiere festzustellen? Wo der Historiker das Schwankende durch Worte bezeichnen kann, verlangt man hier eine festgehaltene Darstellung, deren doch nur eine möglich ist, und hier, wie nicht leicht irgendwo, heißt es: „hic Rhodus, hic salta.“ Und bei alledem ist für dieses Fach der Geschichte, für die Geographie des Mittelalters noch so wenig vorgearbeitet und dies Wenige noch überdies oft so in Ansichten abweichend in einzelnen Dissertationen, Monographien, Vereins- und Provinzial-Schriften zerstreut, daß es die größte Mühe kostet, es nur kennen zu lernen, geschweige denn zu sammeln und zu benutzen.

Obgleich nun im Grunde jede Arbeit für sich selbst sprechen soll, so finde ich es doch für nöthig, hier noch Einiges über die Behandlungsart der einzelnen Blätter anzuführen, theils um Jene, welche sich des Atlas bedienen, auf den Standpunkt zu stellen, von dem aus er entworfen worden und von welchem aus der Verfasser wünschen muß, daß derselbe betrachtet werde, theils auch, und dies vorzüglich, um noch einige Erläuterungen und nothwendige Aufschlüsse zu geben, die unmöglich auf den Karten selbst Platz finden konnten. Es wurden zwar in der Ankündigung erläuternde Noten zu jedem Blatte versprochen, da aber das genaue Festhalten dieses Versprechens dennoch keinen genügenden Ueberblick gewähren und alle oft mit Mühe gesammelten Notizen nur rhapsodisch erscheinen würden, so habe ich es vorgezogen, nach beendigter Erscheinung des Atlas ein auf denselben begründetes „Handbuch der Geographie des Mittelalters“ zu bearbeiten. Hiezu hat mich, neben andern, auch der Grund bewogen, daß ich bei dessen Zusammenstellung gern jene Aufklärungen und Rügen zu benutzen wünschte, die den Karten von Seite tüchtiger Männer zu Theil werden dürften; denn nur ein sehr verknöchertes Eigendünkel könnte glauben, daß sich bei einer solchen Arbeit deren nicht manche und wohlbegründete ergeben müßten. Wo aber jene Erläuterungen zum Verständniß der Blätter oder als leitende Uebersicht nöthig oder wünschenswerth sind, sollen sie, wie hiemit geschieht, nicht unterlassen werden.

erweitert, welche äußerste Gränzgegend deshalb Extrema Durii genannt, aber im steten Kampfe mit den oft siegreichen Mauren nur mit Mühe behauptet werden konnte. Galizien und Asturien waren öfter als Appanage-Herzogthümer an Prinzen des regierenden Hauses vergeben.

Die Grafschaft Kastilien, auch von Burgos genannt, errang um 933 ihre Unabhängigkeit von Leon, und trat in die Reihe der selbständigen Staaten. Das Gebiet der Vaseonen, in seinen flachen Gegenden unter Karl dem Großen vorübergehend den Franken unterworfen, ward bald unabhängig und im Anfange des X. Jahrhunderts erscheint bereits *Sauncho I.* als König von Pampeluna — so nennen die Urkunden bis ins XI. Jahrhundert das Gebiet —, zu welchem auch Rioja, Alava, Vizcaya und Aragon gehörten.

Der größte und schönste südliche Theil der Halbinsel war noch in den Händen der Muselmänner, und zwar, eine seltene Erscheinung bei den stets auftauchenden Rebellionen und Herrscherwechseln unter diesen Völkern, in denen des Geschlechts der Ommijaden, das sich bis 1028 zu behaupten wußte. Die Eintheilung ist jene in die vier Militär-Provinzen von Saragossa, Andalus, Toledo und Mareda, von denen jedoch die Gouverneure (Walis) der ersten Zeitweise beinahe völlige Unabhängigkeit behaupteten.

Das nordöstliche Ende des Landes, durch stete Kämpfe den Mauren abgerungen, nahm die, aus der spanischen Mark der Karolinger entstandene Grafschaft Barcelona ein; die deshalb auch nebst Urgel und mehreren kleinern, von ihr abhängigen Gebieten, im Lehensverbande mit Frankreich war.

Dieses Land, der eine Haupttheil des, durch den für alle Zukunft entscheidenden Vertrag zu Verdun 843 getrennten, großen Frankenreiches, war noch bis 987 in der Familie der Karolinger geblieben, wo selbe endlich mit Ludwig dem Faulen im Hauptstamme völlig erlosch. Ihm war zwar auch 870 der westliche Theil des lotharingischen Zwischenreichs zugefallen (s. No. 12), das eigentliche Gebiet seiner Könige, die nach dem Erlöschen der Karolinger, dem Geschlechte der Herzoge des eigentlichen Franciens, den Kapetingern angehörten, war aber sehr unbedeutend und umfalste gegenüber den mächtigen Lehenträgern, den Herzogen von Aquitanien, Vaseonien und Burgund, den Grafen von Tolosa, Champagne und Flandern, den normannischen und bretagnischen Herzogen, nur das Gebiet an der Loire und mittlern Seine, in dem überdies wieder mächtige Geschlechter die Gewalt des Königs vielfältig beengten, eine Gewalt, die in den obenbenannten Ländern sich meist ohnehin nur auf Nennung seines Namens und seiner Regierungsjahre in den Urkunden beschränkte.

Das Zwischenland Burgund, von Basel bis über die Provence sich erstreckend, und gleichfalls ein Theil des großen Reiches der Karolinger, bildete ein, im Geschlechte der Grafen von Oberburgund forterbendes Königreich, nach seiner Hauptstadt Arelate (Arles) auch das Königreich Arelate genannt.

Aus der östlichen Hälfte jenes großen Franken-Reichs, mit welcher späterhin auch noch Italien, das 843 auf Lothars Theil gefallen war, und 870 das östliche Lotharingen vereinigt worden waren, entstand das, wegen des Besitzes der Welthauptstadt sogenannte *heilige römische Reich deutscher Nation*, oder das *Römisch-deutsche Kaiserthum*; seit dieser Zeit, und das ganze Mittelalter hindurch bis herab auf unsere Tage als das im Range erste Reich des Erdballs geachtet, der ihm nur von den byzantinischen Kaisern streitig gemacht wurde. Durch die Bezwingung des oft widerspenstigen Italiens und die Unterwerfung der, in dessen südlichem Theile noch übrigen langobardischen Fürsten zu Salerno, Capua und Benevent unter des Kaisers Lehnhoheit 967; ferner durch die allmähliche Besiegung der an der Ostgränze Deutschlands verbreiteten Slavenvölker und die, freilich nur kurze Zeit dauernde Lehnverbindungen der *polnischen* Fürsten mit Deutschland um 960 hatte das Reich unter der kräftigen Herrschaft der sächsischen Ottonen, und nach glücklicher Bezwingung der Ungarn 955 in dieser Periode wohl seine intensiv größte Stärke, indem durch die, noch nicht befestigte Erblichkeit der Herzogswürde in den einzelnen Gebieten die Macht in den Händen des Kaisers selbst noch mehr vereinigt war, als in späterer Zeit.

England war seit 827 ein einziges Königreich im Stamme des westsächsischen Hauses, das allein von den sieben — eigentlich acht — Herrscherfamilien der sogenannten Heptarchie übrig geblieben war. Innere Zwiste mit aufrührerischen Vasallen und übermächtigen Kirchenfürsten und blutige Kämpfe mit den normännischen und dänischen Eroberern, die im Anfange des folgenden Jahrhunderts selbst auf einige Zeit Herren des Landes wurden, sind der Hauptinhalt der englischen Geschichte in diesem Zeitraume. Von der nördlichen Hälfte der Insel, dem nummehr vereinigten Königreiche Schottland, hat sie uns für diese Zeit kaum mehr als eine Reihe von ungewissen Königsnamen aufbewahrt. Irland ward gleichfalls von den normännischen Eroberern, hier Ostmannen genannt, schon seit dem Beginn des vorigen Jahrhunderts heimgesucht, welche sich in den Hauptorten am Meere festsetzten. Das Volk, das sich nach einheimischen Sagen und mehreren Angaben der ältesten Hagiographen einst nicht unbedeutender Bildung erfreute, und unter dem zuerst das Licht des Evangeliums in diesen nördlichen Gegenden leuchtete, verwildert durch die unausgesetzten innern Kämpfe und die Angriffe jener Seeräuber immer mehr. In etwas späterer Zeit bemächtigten sich die Normannen auch der rings um Schottland liegenden Inseln, der Fær-Öer (861 entdeckt), und der Shetlands, von ihnen Hialtalands-Inseln genannt, und gründeten dort das Königreich von Man.

Die vielen kleinen Striche in Norwegen waren durch die Siege des Königs Harald Schönhaar, der von 863 bis 933 regierte und seine Residenz zu Lade gründete, vereinigt worden. Unter ihm reichte Norrige bis an das weisse Meer, da ihm alle nördlichen Finnen zinsbar waren. Viele von den der Freiheit gewohnten Normannen entflohen aber seiner Botmäßigkeit und bevölkerten das von den Fær-Öer aus entdeckte Island, zuerst Snaeland genannt.

Die Angaben über Schwedens innere Geschichte sind um diese Zeit noch sehr schwankend und unsicher, und neben steten Kriegen nur die, gegen Norden hin verbreitete Colonisirung über die Thäler von Jaemteland, Herjedalen und Wermeland, dann längs der Küste hin in Helsingland, so wie die erste Gründung des Christentums in Birka etwas genauer bekannt.

Von Dänemark war schon mehr Kunde im angränzenden Deutschland verbreitet. Dort waren bereits in der ersten Hälfte des IX. Jahrhunderts die Kirchen zu Schleswig, Ripen und Aarhus gegründet worden, die Könige des Festlands, besonders von Jütland waren dem Inselkönige auf Seeland um 870 unterworfen; von Kaiser Heinrich I. ward 931 die Mark Schleswig gegründet und Otto der Große war, gereizt durch die steten Angriffe des dänischen Königs Gorm des Alten, siegreich bis an den, nach ihm benannten Ottensund vorgedrungen. Das Danewirk (eine Gränzmauer) blieb Gränze des Reichs, zu dem auch die, an der pommerschen Küste liegende Seeräuberrepublik Jomsburg gehörte. Die meiste Wirksamkeit der nordischen Völker war aber in dieser Periode vorzüglich nach Aufsen gerichtet, und fast alle Länder Europas, vor allen aber das unglückliche Frankreich, England und Irland und die deutschen Niederlande fühlten die furchtbare Geißel dieser unbezwinglichen Seeräuber. No. 57 dieses Atlas gibt eine spezielle Darstellung vom Umfange der durch sie gegründeten oder eroberten Reiche und von der Ausdehnung ihrer Raubzüge.

Die übrigen nordischen Völker, Finnen, Ostseeslaven und Letten hatten sich, einzelne Angriffe an den Gränzen abgerechnet, größtentheils unabhängig erhalten.

Eine um so größere Veränderung aber war bei den Binnenslaven und den ihnen benachbarten finnischen Stämmen in dem großen Flachlande an der obern Wolga, dem Don, Dnepr und der Dwina vorgegangen. Um 862 hatten die, in der Gegend des uralten Nowgorod wohnenden Slaven und Finnen sich, von norwegischen Ränbern bedrängt, Herrscher aus dem gleichfalls germanischen Volke der Rofs (entweder ein, bei der Zertrümmerung des großen Gothenreichs durch die Hunnen in ihrer Nähe sitzen gebliebener gothischer oder ein hierher vorgedrungener ostgermanischer Stamm? vielleicht ein Zweig des alten, indogermanischen Volks der Rhoxolanen? [Rofs-Alanen?] s. No. 2 des Atlas) erbeten, welche zuerst alles Land von dem uralten Pskow bis an den Bjelo

sero (dem weissen See) unter ihrer Herrschaft vereinten. Um 863 reissen sie von dem geschwächten Reiche der einst so gefürchteten Chazaren einen grossen Theil ab und erobern Kiew, und schon 866 dringen sie bis Konstantinopel vor. Ein slavischer und finnischer Stamm nach dem andern mußt sich den neuen, in der dritten Generation bereits völlig einheimisch gewordenen Herren unterwerfen. Swätoslav, 945—972, dringt bereits siegreich bis an den Kaukasus und das schwarze Meer, vernichtet die Macht der Chazaren völlig (sie erhalten sich nur in einem Theile des taurischen Chersones und am Nordufer des nach ihnen benannten Kaspischen Meeres unabhängig), unterwirft die in der Ebene zwischen der Mäotis und dem erwähnten Meere nomadisirenden türkischen Völker der Jassen und Kassogen und erobert Stadt und Fürstenthum Tmutarakan am dem Nordufer des Pontus. Die finnischen Stämme an der östlichen Küste des baltischen Meeres und ein großer Theil der lettischen Völker waren dem neuen Reiche ebenfalls zinsbar geworden, das kaum ein Jahrhundert nach seiner Gründung an Umfang jedes andere in Europa übertraf. Auch in den untern Donauländern war ein neues Reich gegründet worden. Ein türkischer Stamm, seit unvorstellbaren Zeiten im Lande Jugria an den Grenzen der Finnen angesessen und deshalb vielfach mit denselben vermischt, hatte sich gegen Süden gewendet und wohnte dort einige Zeit in dem Lande Lebedias in den Dneprgegenden. Dieses Volk der Ungarn zieht von den Petschenegen gedrängt, nachdem es sich mit dem, vielleicht chazarischen, Stamme der Madgyaren vereinigt und selbst dessen Namen angenommen hatte, 888 Kiew vorbei gegen das ehemalige nun von den Bulgaren besetzte und beherrschte Land der Avaren. Bulgaren und dort wohnende Slaven werden unterworfen oder vertrieben, das großmährische Reich — dessen Umfang s. Nr. 12 — im Bunde mit den Deutschen zertrümmert, aber nun werden auch von dieser Zeit an und über ein halbes Jahrhundert hindurch alle westlichen Lande bis in Burgund und Italien mit den furchtbarsten Raubzügen heimgesucht, bis es endlich Otto dem Großen 955 in der berühmten Schlacht auf dem Lechfelde gelingt, sie vollständig zu besiegen und in ihre Grenzen zu bannen. Im Süden hatten sie schon damals ihre Herrschaft bis an die Sau und das Adriatische Meer ausgedehnt.

Die Bulgaren, aus den nördlichen Gegenden der Donau vertrieben, setzten sich nun im Verein mit den Rumuni oder Wlachen, wahrscheinlich den Nachkommen der alten zum Theil romanisirten dakischen Ureinwohner, zwischen dem Südufer dieses Flusses und dem Hämus fest. Mehrmals und besonders unter dem schrecklichen Symeon, dehnte sich in dieser Periode ihr Reich über das ganze westliche Griechenland und hinab bis an die Thermopylen aus, zuweilen aber waren sie auch den byzantinischen Kaisern zinsbar und von 968—971 war selbst der russische Swätoslav Herr ihres Landes.

Das oströmische Reich, von welchem das servische Fürstenthum im Westen in großer Abhängigkeit bleibt, hatte sich, die Zerrissenheit des Khalifats benutzend, im Osten wieder mehr ausgedehnt. 961 war Creta, 956—962 die Gegenden am Euphrat, 964 Cypern, Cilicien und das nördliche Syrien zurückerobert worden, und auch Iberien und die umliegenden Länder unter die Oberherrschaft der Kaiser zurückgekehrt.

Was endlich den Osten betrifft, so erscheinen die türkischen Völker erst gegen Ausgang des IX. Jahrhunderts in Europa auf dem Schauplatz der Geschichte. Das westlichste derselben, die Petschenegen oder Pazinikaten, verbreitete sich um jene Zeit am ganzen Nordufer des Pontus und der Donau bis gegen die Mündung der Aluta hinauf. Hinter denselben, aber noch jenseits der Wolga erscheinen auch schon die Uzen (aus Ghoz, einem Sammelnamen der türkischen Völker corumpirt und auf diesen Stamm besonders angewandt), eigentlich aber Comanen oder Polowzen, welche die Petschenegen aus ihren Wohnplätzen verdrängt hatten. Nördlich von ihnen haben sich die Bulgaren im Stammlande ihres Volkes, zum Unterschiede von den schwarzen (den Ausgewanderten) an der Donau, die weissen genannt, erhalten, und erscheinen dort als ein bedeutendes Volk.

Das große Reich der Abbassiden endlich war, obgleich noch dem Namen nach unter den Khalifen aus jenem Stamme

stehend, doch längst in verschiedene Theile zerfallen. Spanien haben wir bereits erwähnt und nur noch nachzuholen, daß dessen Emire, die Ommijaden, bei dem Verfall des Frankenreichs unter Ludwig dem Frommen sich auch der Balearen bemächtigten.

Die Edrisiden hatten sich im westlichen Theile Magrebs bis 917 als Herrscher behauptet, wo sie den Fatimiden unterliegen, welche das ganze Nordafrika erobert hatten. Aber auch diese werden gegen Ende des X. Jahrhunderts durch ihre Statthalter, die Zeiriden aus dem westlichen Theile Nordafrikas, dem gesammten Magreb verdrängt. Die Aglabiden im östlichen Theile Magrebs, von Afrikah bis an die Syrten, zu Kairuan residirend und seit 812 herrschend, waren den fatimidischen Feldherren schon 909 erlegen.

Der Stifter dieses, im X. und XI. Jahrhundert so berühmten Herrscher-Geschlechts der Fatimiden war Obeidallah, ein Berber von dunkler Abkunft, der, sich für einen Nachkommen des Propheten ausgebend, von 909—917 das ganze westliche Nordafrika bis gegen Barka unterworfen hatte, und seine Residenz zu Mahadia aufschlug. Schon 913 hatte er Alexandria, seine Nachkommen 937 Sicilien, 969 Syrien erobert. Mit der Einnahme Kahira's 972 wurde die Eroberung Aegyptens vollendet, wo sie nun ihren Hauptsitz aufschlugen, nachdem, wie oben erzählt, die westlichen Provinzen von ihnen abgefallen.

Vielfach unter sich und mit den benachbarten Griechen in Kämpfe verwickelt, war das Geschlecht der Hamdaniden mächtig geworden um 890. Ihr Gebiet in den obern Gegenden des Euphrat und an's Meer bis Sidon und Damask herabreichend, wurde seit der Mitte des X. Jahrhunderts in die beiden Reiche von Haleb und Mossul getheilt. Noch vor Ablauf des Jahrhunderts müssen aber die Hamdaniden den Okailiden in Mossul weichen und 1008 werden sie auch aus Haleb vertrieben.

Im eigentlichen Irak hatten die Söhne des Fischers Bujah, daher die Buiden genannt, sich unter der Oberhoheit der Khalifen seit 933 ein großes Reich gegründet, und selbst die Würde eines Emirs al Omrah (Reichsverwesers) errungen. Gegen Ende des Jahrhunderts theilt sich auch dieses Geschlecht in zwei Hauptlinien, von denen die eine das Emirath verwaltend, in Bagdad, und die andere östliche in den ersten Gebieten des Geschlechts, in Rei und Ispahan saß.

Die südlichen Gegenden des kaspischen Meeres standen schon seit den ältesten Zeiten unter einheimischen Fürsten, welche selbst die eifrigsten und mächtigsten Khalifen nicht ganz zu unterwerfen vermochten. Seit der Islam bis hieher gedrunge, bekannten sich diese Völker, einst eifrige Feueranbeter, in deren Land ein Hauptort dieses uralten Cultus zu Baku geblüht, zur Sekte der Aliten, und der mächtigste Stamm ihrer Herrscher, der nach und nach die volle Gewalt in diesen Gegenden errang, und sie bis hinein ins Flachland von Persien ausbreitete, war jener der Ziaden; von dem beherrschten Lande auch Dilemiten genannt.

Das Geschlecht der Samaniden, angeblich von persischen Prinzen stammend, die bei Eroberung ihres Landes durch die Araber zu den Turken geflohen waren, wurde schon im Laufe des IX. Jahrhunderts zu Statthalterwürden in den meist von Turken bewohnten nördlichen Provinzen des Khalifats ernannt. Sie wußten sich diese erblich zu erhalten, und begannen bereits um 875 als unabhängige Herrscher aufzutreten.

In den arabischen Provinzen am persischen Meerbusen endlich erhob sich die furchtbare Sekte der Karmathier und gründete dort ein bedeutendes Reich, das in seinen Zweigen als Ismaeliten oder Haschischim fortdauernd, erst mit dem Eindringen der Mongolen sein völliges Ende fand.

No. 46. Europa zur Zeit der Kreuzzüge.

Diese Nummer soll eine Uebersicht unsers Welttheiles während der denkwürdigen Epoche der Kreuzzüge geben, für welche No. 45 die nöthigen Details bietet, in Bezug auf die seither genauer bekannt gewordenen Positionen von Orten, Bergen, dem Laufe der Flüsse etc. aber vielfach durch No. 59 u. 60 berichtet wird. Beginnen wir wieder bei dem Westen.

Die an tüchtigen Herrschern reiche Dynastie der Omniaden in Spanien hatte nach fast dreihundertjähriger Dauer mit Hixem III. 1103 ihr Ende erreicht. Schon kurz vorher war das Reich in viele Theile zerfallen, deren Wäls sich allmählig unabhängig zu machen wußten (s. No. 37). Jener von Toledo unterlag zuerst nebst seiner Hauptstadt dem Kastilischen Alfons VI. 1085. Die übrigen, geschwächt durch blutige innere Kämpfe, mußten sich bald darauf den 1097 aus Africa hernüber gekommenen *Almoraviden* (Morabthen) unterwerfen, welche in jenem Lande auch der kurzen Herrschaft der *Atiden* in Magreb, der *Hamatiden* im Reiche von Bedschijah und der *Badisiden* in den Reichen von Aschir und Mahadia ein Ende gemacht hatten. Aber auch sie selbst wurden, nach kaum fünfzigjähriger Regierung durch die, gleichfalls aus Africa dem an Stiftern neuer Sekten und Dynastien so fruchtbaren Glulande der Sahara entsprossenen *Almohedim* oder *Almohaden* verdrängt, und nur die Balearen blieben ihnen noch einige Zeit als kleiner Rest der einst so weitgedehnten Herrschaft.

Unter den christlichen Reichen war Leon zuerst 1037 mit Kastilien vereinigt worden, aber nach mehrfachen Wechselln endlich 1157 wieder abgetrennt, Castilien aber durch seine großen Eroberungen von den Mauren und die von Navarra abgerissenen Stücke zu bedeutender Macht gediehen. Die selbständige Grafschaft Portugal hatte Alfons VI. 1095 gegründet, sie ward 1140 ein Königreich.

Aragon, das seit 1057 mit Navarra vereinigt gewesen, wird 1134 losgerissen, und breitet sich, besonders durch die Eroberung von Saragossa 1118 mächtig, aus. — Navarra, ohnehin in enge Gränzen eingeschlossen, verliert noch 1161 Rioja und Najera, und 1200 Vizcaya und Alava an Castilien.

In Frankreich war der sonderbare Fall eingetreten, daß der größte Theil des Landes auswärtigen Königen als Lehenträgern der eigentlichen Herrscher angehörte. Durch die Gelangung der normannischen Könige auf den englischen Thron waren anfangs nur die Normandie, Lehen, und Bretagne Aferlehen derselben geworden, als sie aber erloschen, war, theils als Erbstück des Hauses Plantagenet, das den englischen Thron bestieg, theils durch Heirath der grösste westliche Theil Frankreichs, vom Kanal bis an die Gränzen von Navarra (auf der Karte orange bezeichnet) ein Lehen der Könige Englands geworden. Gleicherweise besaßen jene von Aragon den südlichen Theil des Landes, zu dessen Besitz sie allmählig gelangt waren. Da nun noch die Grafen von Champagne, die von Flandern, und die Herzoge von Burgund neben vielen kleineren als bedeutende Fürsten auftraten, so läßt sich leicht erkennen, wie klein und unbedeutend das eigentliche Gebiet der Könige aus dem kapetnischen Stamme gewesen, bis es endlich Philipp August gelang, der erste Schöpfer der königsmacht in Frankreich zu werden, ein Unternehmen, das Ludwig XI. mit Kraft und Schlaueit zu Ende führte. (Näheres s. No. 24 des Atlas.)

Das alte Königreich Burgund, nun häufiger Arelat genannt, war 1034 an den salischen Konrad II. gefallen, und wurde von da an auf seine Nachfolger vererbend als eine Zubehörde des deutschen Reichs betrachtet, ohne jedoch völlig mit demselben vereinigt zu seyn. Auch hier hatten, neben mehreren andern bedeutenden Lehenträgern, die Könige von Aragon seit 1125 den südlichen Theil, die eigentliche Provence, als deutsches Lehen im Besitz.

England blieb, nachdem die Dänen den westlichen Theil des Landes früher, 1014 aber das Ganze erobert hatten, nur bis 1041 in deren Besitz, wo nach König Hardiknuts kinderlosem Ende noch ein Herrscher aus dem alten sächsischen Geschlechte, Eduard der Bekenner, den Thron besaß, der aber nach seinem Tode 1066 durch Herzog Wilhelm von der Normandie, seinen Neffen, in der Schlacht von Hastings erobert wird, und endlich, nach dem Erlöschen auch dieses normannischen Hauses und nach blutigen Kriegen 1154 an das stammverwandte Geschlecht der Grafen von Anjou, nach ihrem Feldzeichen Plantagenet (*planta genista*, Ginster) genannt, fällt.

Unter dem ersten Regenten aus demselben, Heinrich II., wurde das westliche Irland, das sogenannte Pale, erobert, und huldigt 1171. — Von Schottland waren 1157 die Grafschaften Cumberland und Northumberland abge-

rissen, auch mit Zerstörung des letzten Restes einheimischer Herrschaft im Fürstenthum Wales durch Eroberung des südlichen Theiles der Anfang gemacht worden.

Das Römisch-deutsche Kaiserthum, der Angelpunkt aller Bewegung im christlichen Europa, dehnte sich allgewaltig und ehrfurchtgebietend unter den herrlichen Hohenstaufen von den Ufern des Rhone bis an die Ostsee, und von den Dünen der Nordsee über Italien mit allen seinen Inseln aus, seit Heinrich VI. durch seine Vermählung mit der normannischen Constantia 1186 und dauernd seit 1194 Apulien und Sicilien an sein Haus gebracht. Nähere Details über Deutschland und Italien bieten die Blätter 6, 7 und 14 dieses Werkes.

In Schweden und Norwegen waren wenig Gebietsveränderungen vorgefallen. Die Orkneyer und das Kgr. Man worden 1092 von Norwegen wieder erobert, Jämtland kömmt im Vertrage von Kungshalla 1111 wieder an dasselbe, geht aber darauf einige Zeit verloren, 1023 wird Grönland zinsbar gemacht, 1029 Island, welche Insel jedoch bald wieder frei wird, und deren überraschende Blüthe nun beginnt. In Schweden sind seit 1134 die beiden Reiche Gütaland und Swealand dauernd vereint, und werden in dieser Periode die ersten Eroberungen an der finnischen Küste gemacht. Auch findet in derselben das Christenthum im Norden eine bleibende Stätte, und Bisthümer wie Erzbisthümer werden gegründet.

Dänemark erreichte im Laufe des XI. Jahrhunderts seine größte politische Bedeutung. Waldemar der Große eroberte 1168 das Fürstenthum Rügen und 1173 das westliche Pommern; sein Sohn Knut IV. unterwirft die Fürsten von Pommern und 1183 jene des seit 1110 bestandenen Reichs Slavonien, bemächtigt sich 1196 der Küsten von Esthland und erobert 1200 Holstein.

Polen hatte im Anfange dieses Zeitraums unter Boleslaw dem Streitbaren einen sehr bedeutenden Umfang; da ihm das östliche Pommern, Schlesien, Mähren und das nördliche Ungarn als Theile des ehemaligen großmährischen Reichs, dann die Lausitz, Halicz und Wladimir, auch Czerwensk genannt, zugehörten. Durch Theilungen und unglückliche Kriege ging aber wieder Vieles verloren, und neben dem eigentlichen Polen blieb den Fürsten des piastischen Stammes, am Ende unseres Zeitraumes, nur noch Pomerellen und Schlesien übrig. In Polen selbst bildeten Masowien, Cujavien, Sieradz, Cracau und Sandomirz abgesonderte, jedoch dem Könige unterworfenen Fürstenthümer.

Rußland war am Ende des X. Jahrhunderts schon von höchst bedeutender Ausdehnung, als zuerst die Theilung von 1026 zwischen Jaroslaw und Mstislaw die Kraft des Reichs schwächte, und den unseligen Anfang zu endlosen Theilungen und innern Zwisten machte. Für Jahrhunderte andauernd und bleibend war aber die Theilung, welche Jaroslaw unter seinen Söhnen getroffen, und die bei seinem Tode 1054 in's Lehen trat. Damals waren die Hauptgebiete:

1) Kijow mit der Oberherrschaft und der großfürstlichen Würde. Es nahm den nördlichen Theil des Reichs mit dem berühmten, mehr einem Freistaat als einem Fürstenthume gleichenden Nowgorod, und seinem großen Gebiete ein, ferner dessen Tochterstaaten Pskow und Wiätka, und im Süden alles Gebiet von den Ostkarpathen bis an den Dnjepr.

2) Czernigow. Dieses umfaßte den ganzen östlichen Theil des Reichs bis an die Oka und den Don, und bis an die Gränzen des räuberischen Finnenvolkes der Mordwinen. Auch Tmutarakan gehörte dazu, bis es an die vordringenden Cumanen verloren ging.

3) Perejaslawl. Dieses umfaßte im Süden den östlichen Theil des Dnjepr-Gebiets von den Gränzen von Czernigow bis an die Steppen der Petschenegen, im Norden aber längs den gebildeten und friedlichen kamischen Bulgaren hin die reichen Gebiete am Laufe der Wolga und Kliasna, wo sich späterhin, nach dem Sinken von Kijow die Macht des russischen Reichs concentrirte, und das neue, nach diesen Städten benannte Großfürstenthum bildete.

4) Smolensk, 5) Polocz und 6) das südliche Wladimir. Von diesen behauptete Polocz auch die Oberherrschaft über die lettischen und finnischen Stämme an der

Ostsee mit Ausnahme jener im innern Finnland und in Preußen, die trotz vieler Angriffe sich völlig frei erhielten, bis wieder am Anslusse der Dina, wo mit dem Ende des XIII. Jahrhunderts die Macht der Deutschen anfing sich durch die Anlage von Riga einen festen Punkt zu bilden.

Gegen Ende des Zeitraums hatte sich in den Ländern westlich von Kijow allmählig, jedoch unter Fürsten russischer Abkunft, ein bedeutendes Zwischenreich erhoben, das Fürstenthum Halicz, Galizien auch Russia genannt, welches seit 1158 völlig unabhängig vom Großfürstenthum in Kijow war, und unter dem Fürsten Roman den bedeutenden Umfang hatte, den die Karte angibt, indem auch die südlich angränzenden Cumanen jenen Fürsten tributbar geworden waren.

Die unterstrichenen Ortsnamen bezeichnen in Rußland die Sitze der vielen nach und nach entstandenen Theilfürstenthümer.

Das Königreich Ungarn hatte sich durch die, 1102 vollendete Unterwerfung von Croatien, Dalmatien, Bosnien und Rama und der dalmatischen reichen und blühenden Seestädte bedeutend vergrößert. Eine große Anzahl eingewanderter Deutscher, und eine Menge flüchtiger Cumanen mehrten seine Einwohner.

Dieses Volk der Cumanen, auch unter dem Namen Uzen oder Polowzer bekannt, hatte um 1054 die gleichfalls dem großen Hauptstamme der Turken angehörenden Petschegen verdrängt und deren Wohnsitze eingenommen.

Servien, unter einheimischen Fürsten stehend, war meist abhängig von Byzanz, und in dem seit 1018 demselben ebenfalls wieder unterworfenen Bulgarenlande gründen zwischen der Donau und dem Hämus Peter und Asan 1186 ein neues Walaachisch - Bulgarisches Reich.

Das Byzantinische Reich hatte durch das Vordringen der türkischen Völker fast sein ganzes Gebiet in Asien verloren, welches sich dort nur mehr auf die westlichen Küstenländer beschränkte. In einem Theile dieses Gebietes, an der südöstlichen Küste des Pontus, bildete sich unter byzantinischen Prinzen, jedoch genau genommen erst kurz nach Verlauf unserer Periode, das Kaiserthum Trapezunt.

Alle, früher den Khalifen arabischer Abkunft gehörigen Länder waren aber im Laufe dieses Zeitraums in die Gewalt von Herrschern aus türkischem Stamme gefallen, und nur das eigentliche arabische Irak, die Gegend um Bagdad gehorchte noch unmittelbar den abassidischen Khalifen.

Von allen diesen Herrscherfamilien sind für das westliche Asien nornehmlich die Seldschuken in zwei Stämmen, in Persien und Kleinasien, und die Ejujiden, denen der berühmte Saladin angehörte, in Syrien und Aegypten bemerkenswerth.

Bezüglich der christlichen Reiche in jenen Gegenden verweise ich auf die No. 45 und muß hier nur noch bemerken, daß durch Schrift und Zeichnung der wechselnde Zustand dieser Länder, soweit möglich deutlich gemacht worden, so wie daß der, mit bestimmter gelber Farbe angegebene Küstenstrich, der kleine Rest des Königreichs Jerusalem am Ende des XII. Jahrhunderts gewesen ist. Bei dieser Karte endlich wurde vorzüglich auf die in Ungarn und den übrigen östlichen Gegenden durch die Kreuzzüge merkwürdig gewordenen Orte Rücksicht genommen, so daß dieses Blatt auch ohne die treffenden Spezialkarten No. 59, 60, 61 u. 66, welche hierüber natürlich genaueres bieten, zur Verfolgung jener merkwürdigen Züge ziemlich ausreichende Dienste leisten wird.

No. 48. Europa am Ende des XIV. Jahrhunderts.

Auf der iberischen Halbinsel war seit 1230 Leon mit Castilien vereinigt, und bis 1250 das ganze Algarb von Portugal den Mauren entrissen worden. Aragon hatte bis 1245 die Balearen und ganz Valencia erobert, die im südlichen Frankreich gelegenen Besitzungen 1258 an dieses Reich überlassen, dagegen 1252 Sicilien gewonnen und 1323—1326 Besitz von Sardinien ergriffen. Navarra, das noch 1200 seine Besitzungen an Castilien verloren, fällt nach dem Tode des letzten einheimischen Fürsten *Sancho VII.* an

das Haus der in Champagne herrschenden Grafen von *Fernandois* und damit in immer größere Abhängigkeit von Frankreich. Im Süden der Halbinsel hatte sich, nachdem die *Almohaden* 1248 mit der Eroberung von Sevilla erliegen, im Besitz der Mauren nur noch das 1238 gestiftete Königreich Granada erhalten, das jedoch abwechselnd Huldigung an Castilien leisten muß.

In Frankreich war die Macht des Königthums bedeutend gestiegen. *Philipp August* (1180—1223) hatte den Engländern die Normandie, Touraine, Maine, Anjou und Poitou entrissen, Bretagne war 1213 an die *Capetinger* gefallen, Dauphiné 1350 ererbt, Guyenne und dessen Dependenz bereits 1374 vorübergehend (1453 für immer) von England zurückerobert.

Provence war 1245 an das Haus *Anjou*, eine Nebenlinie der regierenden Königlichen gekommen, die neben dem Herzogthum Anjou auch noch seit 1265 die hohenstaufischen Lande in Unteritalien besaß und selbst an den albanischen Küsten festen Fuß gefaßt hatte. Die furchtbare sicilianische Vesper vertreibt aber die *Angiovinen* 1282 aus Sicilien, wo ihnen das aragonische Königshaus folgt, unter welchem auch Malta gewonnen, und nicht unbedeutende Eroberungen in Calabrien gemacht wurden.

Von der Provence hatte übrigens Königin *Johanna* von Neapel 1348 Avignon an den Pabst *Clemens VII.* verkauft, nachdem schon *Venaissin* 1273 von König *Philipp* von Frankreich dem Pabst *Gregor X.* war überlassen worden. Burgund, dessen alte Herzogsreihe 1361 mit *Philipp* ausstarb, erbte an König *Johann* von Frankreich, der es seinem Sohne *Philipp* zu Lehn übertrug, welcher 1369 durch Heirath Fländern, Antwerpen etc. dazu erwarb und so den Grund zu dem mächtigen Zwischenreiche legte, das Frankreich und Deutschland scheidend erst mit Karl des Kühnen Tode etwas mehr als ein Jahrhundert später wieder zertrümmert wird.

Auf den britischen Inseln wurde 1283 der letzte Rest von Wales erobert. Im Uebrigen füllen hier Partheikämpfe im Innern des Reiches, Kriege mit Schottland und den irischen Häuptlingen diesen Zeitraum. Von Frankreich wurde im Frieden von Bretigny 1360 die volle Souveränität über Calais, Gnisnes und Ponthieu, dann über Poitou und Guienne mit Gascogne erworben, letztere Provinzen aber, mit Ausnahme von Bordeaux, wieder 1374 von den Franzosen zurückerobert.

In Deutschland war auf die ruhmvolle Periode der Hohenstaufen, wo dieses Land das erste christliche, das gebietende in Europa war, eine „kaiserlose schreckliche Zeit“ gefolgt, in welcher Glanz und Macht des Kaiserthumes sank und einzelne Fürstenhäuser zu großer Bedeutung und ausgebreitetem Landbesitze kamen. War auch die beginnende Herrlichkeit des Hauses *Habsburg* nach Albrechts Tode in den Schatten getreten, und der nur wenige Jahrzehnte dauernde Glanz der *Wittelsbacher* mit Kaiser Ludwigs Tode erloschen, so behauptete ersteres doch seinen klug erworbenen, bedeutenden Länderbesitz, und damit die Grundlage künftiger Macht, während die Wittelsbacher bald wieder auf ihr Stammland beschränkt waren, und das nunmehr erste Haus in Deutschland, das der alten Grafen von Luxemburg im Besitze ihres wichtigsten Nebenlandes, der Brandenburgischen Mark sehen mußten. Die Reiche Böhmen und Mähren hatten diese Luxemburger bereits 1311 und Schlesien mit der Lausitz 1355 erworben. *Sigismund*, diesem Hause entsprossen, seit 1387 im Besitze der Königswürde von Ungarn, besaß schon früher zu seinem Antheile Brandenburg und folgte nach *Wenzels*, seines Bruders Tode 1410 auch in Böhmen etc. (zu dessen Besitz er aber erst 1436 gelangt) und in der Kaiserwürde, und vereinigte so das große Gebiet der Luxemburger; nach ihm zerfällt Land und Macht des Hauses für immer.

Durch die Bedrückungen der österreichischen Vögte aufgereizt, die hier Reichsgut wie Hausgut behandelten, hatte sich 1308 im obersten Theile des alten Alemanniens der Bund der Eidgenossen zusammengethan, erst nur aus Schwyz, Uri und Unterwalden bestehend; ihnen schloß sich 1332 Luzern, 1351 Zürich, 1352 Glarus und Zug an. Bern trat 1353 bei, und 1393 und 1396 bilde-

ten sich auch die Bünde in Churrhätien, doch war von einer Abtrennung vom Reiche jetzt noch keine Rede.

In Ungarn war nach dem Erlöschen des *Arpadischen Stammes* im Anfange des XIV. Jahrhunderts und nach der streitigen Wahl einiger, nur wenige Jahre herrschender Fürsten endlich 1308 das Geschlecht der in Neapel gebietenden *Angiovinen* zur Regierung gelangt und hatte im Laufe dieses Jahrhunderts seine Oberherrlichkeit über Bosnien, die Walachei, Bulgarien, Serbien und Roth-Rufsland ausgedehnt, von denen jedoch vor Ablauf desselben die über Bulgarien und Servien an die Osmanen, und die über Roth-Rufsland an Polen verloren wurde.

Die drei nordischen Reiche Dänemark, Norwegen und Schweden waren nach langdauernden innern Kämpfen endlich von Margaretha, der Tochter *Waldemar III.* von Dänemark, 1397 durch die bekannte *Calmarer Union* vereinigt worden, doch war jedem Lande seine innere Verfassung geblieben.

In Mittel-Italien hatten die Päbste nur die nächste Umgebung Roms aus dem allgemeinen Wirrwarr der ghibellinischen und guelfischen Partheiungen gerettet, bis erst seit 1357 Cardinal *Albornoz* es allmählig dahin bringt, daß die kleinern Tyrannen in den Städten sich wieder der dreifachen Krone botmäßig zeigen, ohne daß die Päbste jedoch jetzt schon volle Souveränität in denselben erlangen. In Tusciens und der Lombardei war größtentheils die Freiheit der Municipien, welche den Hohenstaufen so furchtbar widerstanden, glücklichen Partheihäuptern unterlegen, worunter die *Visconti*, *Gonzaga*, *Scala* und *Carrara* die Wichtigsten. Die *Este* hatten sich in ihrem alten modenesischen Erbgebiete behauptet, das Haus *Savoyen* allmählig den ganzen Osten von Oberitalien bis an die Gränzen von Burgund erworben.

Seit dem Verfall des oströmischen Reiches hatten sich die beiden Republiken Venedig und Genua theils unmittelbar theils durch ihre reichen Adelsgeschlechter in den ehemaligen Provinzen dieses Kaiserreiches festgesetzt; ersteres besonders auf den Inseln des ägäischen Meeres, wo es schon 1202 *Candia* und *Negroponte* erhielt und wo *Sanudo* das Herzogthum *Naxos* gründet, letzteres durch die *Doria*, *Gatellussio* und *Giustiniani* auf den östlichen Inseln, besonders aber an den Küsten des schwarzen und Azowischen Meeres.

Von 1299 bis 1326 besaß Genua auch *Sardinien*; *Corsika* hatte es in demselben Jahre für lange Zeit bleibend erworben.

Bedeutende Veränderungen waren im oströmischen Reiche vorgegangen. Nachdem die Franken dessen europäischen Theil 1202 — 1204 erobert hatten, wurde dort das sogenannte lateinische Kaiserthum in Konstantinopel und das Königreich Thessalonich in dieser Stadt gegründet. In *Morea*, *Athen* und andern Gebieten setzten sich gleichfalls fränkische Familien fest. In *Epirus* und *Thessalien* erhielten sich einheimische byzantinisch-griechische Regenten, und im westlichen Kleinasien endlich zu *Nicaea* schlug der vertriebene griechische Kaiser seinen Sitz auf. Von hier aus eroberten diese nun bis zum Jahre 1261 alles wieder, was zum lateinischen Kaiserthume und dem königr. Thessalonich gehört hatte. Der westliche Theil war mittlerweile so wie der südliche in den Besitz abendländischer Familien gekommen. Aber allmählig ging auch dieses wieder gewonnene Land an die 1337 zuerst auf europäischem Boden als Eroberer auftretenden *Osmannen* verloren, die schon vorher sich die asiatischen Provinzen Ostroms unterworfen hatten, und von dem einst so bedeutenden Reiche waren am Ende des XIV. Jahrhunderts nur noch das Weichbild der Hauptstadt und die Halbinsel *Chaleidice* geblieben, wozu auch das vielfach getheilte *Morea* fast ganz wieder erworben wurde. Die Osmannischen *Türken* hatten sich im Laufe des XIV. Jahrhunderts die, aus dem Verfall der *Seldschuken-Herrschaft* hervorgegangenen kleinen türkischen Reiche in Kleinasien unterworfen oder zinsbar gemacht. *Thessalien*, *Rumelien* und *Bulgarien* waren am Ende dieses Jahrhunderts bereits in ihrer Gewalt, und auch *Serbien*, das, ein bedeutendes Reich am Anfange desselben nun dessen Mitte bis tief in *Macedonien* hereinreichte und den Titel eines Kaiserthums führte, wird 1389 den *Osmannen* zinsbar.

In Polen war nach dem Erlöschen des einheimischen Regentenstammes der *Piasten* mit *Kasimir* dem Großen 1370 dessen Schwestersonn *Ludwig* gefolgt, der bereits König von Ungarn war. Nach diesem erlangte *Hedwig*, dessen zweite Tochter, die polnische Krone, die durch ihre Vermählung mit *Jagello*, dem Großfürsten *Litthauens*, 1386 die Verbindung dieses großen Gebietes, aber keineswegs noch dessen Vereinigung mit Polen bewirkte.

Glückliche Eroberungen der, von den *mazovischen* Herzogen gegen die heidnischen Preußen eingeladenen deutschen *Ordensritter* bildeten allmählig an den Ostseeküsten den mächtigen, halb weltlichen, halb geistlichen Staat dieses Ordens, welcher Preußen, Curland, Esthland und Livland umfaßt, und selbst kurze Zeit die Insel *Gotland* und das westliche *Samogitien* in sich begriff.

Rufsland war durch den Einfall der *Mongolen* von 1237 — 1240 bis an das Gebiet von *Nowgorod* hin eine Beute dieses Volkes geworden, im Westen rissen die *Litthauer* bedeutende Stücke ab. Diese Oberherrschaft der *Chane* von *Kiptschak* oder der *goldenen Horde* knechtete von diesem Zeiträume an Rufsland über zweihundert Jahre lang und ihr vorzüglich ist, selbst nach dem Zeugnisse inländischer Schriftsteller, jener Zug von *Barbarei* zuzuschreiben, der die Regierung dieses Landes gewissermaßen noch jetzt bezeichnet, und der bis dahin keineswegs im Charakter des Volkes lag. Die Theilungen in den einzelnen Linien setzten sich übrigens fort, bis mit *Iwan I.* 1328 die Linie von *Moskau* anfängt eine Oberherrschaft zu erringen, welche sich in engerer oder weiterer Ausdehnung über *Twer*, *Rjāsan*, *Pskow* und *Nowgorod* verbreitet. Diese Ausdehnung ist durch stärkere oder schwächere Farle auf der Karte bezeichnet; die schwächere gelbe Linie bezeichnet die weiteste Verbreitung der *Mongolenherrschaft* nach Westen, die hier bis über *Wolhynien* u. *Klein-Polen* hereinreichte, während ihre Plünderzüge sich noch weiter über *Schlesien* (ihr Sieg 1241 bei *Wahlstadt*) und *Ungarn* bis südlich an den *Balkan* ausdehnten.

Das Reich der *Mongolen* war durch *Temudschin* (d. i. *Dschingiskhan*) von *China* über ganz *Mittelasien* heraus verbreitet worden, *Persien* war ihren Horden unterlegen und durch *Holaku's* Eroberungen dem *Seldschuken-Reiche* in Kleinasien ein Ende gemacht. Auf den Trümmern dieses und des *Kalifen-Reiches* gründete dieser nun das Reich der *Ilchane*. Bald aber machten sich die kleinern Sultane der türkischen Stämme in Kleinasien von der *Mongolen-Herrschaft* frei, erlagen aber nach und nach einem aus ihrer Mitte, dem der *Osmannen*. Ein zweiter furchtbarer *Mongolen-Herrscher* *Tamerlan* oder *Timurlenk* erhob sich in den Ostgebieten seines Volkes; ihm erlag alles Land vom *Oxus* bis zum *Euphrat* von 1380 — 1396; das Reich der *persischen Ilchane* fristete nur in *Irak-Arabi* seine Scheinherrschaft und die *Chane* von *Kaptschak* wurden in der blutigen Schlacht am *Terek* 1393 von ihm besiegt. So stand er der *Türkenmacht* 1402 bei *Angora* entgegen, wo er dann bei *Tschibuk Abad* *Bajasid* gänzlich schlug und gefangen nahm, und die *Mongolen-Herrschaft* nochmals über Kleinasien verbreitete.

An der Küste des *Pontus* hatte sich in all diesen Stürmen das Kaiserthum *Trapezunt* durch weise Schmiegsamkeit erhalten; das christliche Königreich *Armenien* wurde 1371 Beute der *baharidischen Mameluken*, welche, eine Leibwache der *Ejubiden-Herrscher*, in *Aegypten* und *Syrien* 1250 die Herrschaft an sich gerissen hatten, sie aber um 1382 an eine andere Kriegerkaste, die *Tscherkessischen Mameluken* überlassen mußten.

In *Syrien* waren von 1288 — 1291 die letzten Besitzungen der *Christen*: *Tarablos*, *Ssaida*, *Ssur* und *Acea*, verloren gegangen. In *Cypern* hatten sich die *Lusignan* als Könige erhalten und die *Johanniter* hatten 1310 *Rhodus* erobert und dort und auf den benachbarten Inseln einen eigenen Staat gegründet.

In *Nordafrika* waren die Reiche von *Fez* und *Marocco* den *Amohaden* schon 1249 durch die *Meriniden* entrissen worden, denen auch die *Zamiden* um dieselbe Zeit in *Tlemessen* und den östlichen Gegenden die Herrschaft raubten. In *Tunis* und *Tripolis* geboten schon seit dem Anfange des XIII. Jahrhunderts die Nachkommen des *Abu Ifafs*.

No. 51. Europa in der Mitte des XVI. Jahrhunderts: Zeitraum der Reformation und der Uebermacht des Hauses Habsburg.

Beinahe völlig verändert zeigt sich uns der Anblick des Welttheils in einem Zeitraum von nicht vollen zwei Jahrhunderten; das Mittelalter ist abgeschlossen, die neuere Zeit hat begonnen. —

Für Portugal waren mit der Eroberung von Ceuta 1415, dem bald mehrere Städte in dem jenseitigen Algarb und an den Westküsten Africa's folgten, die Tage des Glanzes angebrochen, der besonders auch durch seine auswärtigen Besitzungen (Blatt 41 gibt einen Ueberblick derselben) immer mehr wuchs.

In Spanien wurden, durch die Vermählung von *Ferdinand* und *Isabella* 1474 (79) die Kronen von Castilien und Aragon vereinigt, 1491 Granada, 1512 Navarra erobert. Schon 1496 war durch die Vermählung der einzigen Tochter *Ferdinands* und *Isabellens*, *Johanna*, mit *Philipp von Habsburg-Oesterreich* die Erbfolge dieses Hauses in den spanischen Ländern gewonnen. 1504 wurde Neapel erobert, 1509 Oran in Africa und von 1492 bis 1532 die neue Welt entdeckt und in Besitz genommen, 1540 Mailand dauernd der spanischen Ländermasse einverleibt.

Frankreich hatte sein Territorium immer mehr consolidirt. 1453 waren die Engländer ganz und für immer aus den südlichen Provinzen des Reichs vertrieben worden, und 1558 hatten sie auch die am Kanale liegenden Gebiete verloren, so dafs ihnen bis auf diesen Tag nur die Normannischen Inseln geblieben. Bretagne wurde 1532 völlig mit der Krone vereinigt, ebenso 1486 (1515) Provence. Nach dem Zerfalle des Burgundischen Reiches bleibt das Herzogthum dieses Namens und die Picardie im Besitze Frankreichs und im Kampfe mit dem Deutschen Reiche werden Metz, Toul und Verdun mit ihren Gebieten 1552 besetzt und behalten. In Italien war Saluzzo gleichfalls im Besitze der Franzosen, Mailand aber, nach langem Kampfe um dasselbe, der Spanisch-Habsburgischen Linie geblieben.

Von den Burgundischen Landen war nach *Karls des Kühnen* Tode 1477, und nach dem Vergleiche mit Frankreich dem Habsburgischen Hause, an welches durch die Heirath des Erzherzogs *Maximilian* mit der einzigen Erbtochter *Karls*, *Marie*, das Ganze hätte fallen sollen, wenigstens der größte Theil, nämlich die Niederlande mit Luxemburg, die Franche Comté und Charolois mit *Noyers* geblieben.

So war denn dieses Haus von Habsburg-Oesterreich durch die bereits genannten Erwerbungen, zu denen der beinahe erblich gewordene Besitz der deutschen Kaiserkrone, dann die gleichfalls durch Heirath gewonnene Herrschaft über die Böhmischen Lande 1527, sowie die, freilich hart bestrittene über Ungarn kommt, übermächtig in Europa geworden und rief die, nicht unbegründete Eifersucht der andern Staaten und besonders Frankreichs durch Ausdehnung und Lage seiner Besitzungen hervor.

Auf den Britischen Inseln war endlich im Laufe dieser Periode Irland beinahe völlig beruhigt und England unterworfen worden, bis dort mit den Religionskämpfen neue gräfliche Verwirrung entstand. In letztem Staate hatten erst die Kriege der weissen und rothen Rose gewüthet, bis ihnen die 1485 erfolgte Thronbesteigung des Hauses *Tudor* ein Ende macht. Aber bald darauf zerrütten innere, meist aus kirchlichen Verhältnissen entstehende Kämpfe hier wie in dem benachbarten Schottland, wo schon seit der Mitte des XIV. Jahrhunderts das Haus *Stuart* regierte, das Land auf furchtbare Weise.

Der Ruhm der Schweizer als der trefflichsten Soldaten Europa's stieg in dieser Periode aufs höchste. Ihre Tapferkeit vertrieb endlich die Oesterreicher ganz aus dem Lande. Innere Zerwürfnisse endet mit frommem Zuspruch *Klaus v. d. Flüe*, *Schaffhausen* und *Basel* treten 1501, *Appenzell* 1513 dem Bunde bei, der sich im Baseler Frieden 1499 vom Reiche trennt, und bald darauf durch Abtretungen des Mailänder Herzogs *Mar Sforza* auch die wälschen Vogteien gewinnt.

In Ober- und Mittel-Italien hatte gleichfalls eine

festere Territorial-Gestaltung sich herausgebildet. Venedig breitete seine Herrschaft über den ganzen Osten der Lombardei bis über Bergamo und Brescia hinaus; Mailand kommt nach dem Ableben des letzten Herzogs *Franz Sforza* 1535 an die spanischen Habsburger; Genua, das alle Besitzungen in der Levante verloren hatte und seit dem Ende des XIV. Jahrhunderts französische Oberherrschaft dulden mußte, wird von dieser erst 1528 durch seinen großen Mitbürger *Andreas Doria* erlöst, der ihm auch eine festere Verfassung gibt.

Savoyen verlor im Anfange des XVI. Jahrhunderts seine nördlichen Gebiete an die Schweiz, worunter auch Genf.

In Florenz waren die *Medicäer* seit 1531 mit dem Herzogstitel geschmückt. Pisa, die alte Nebenbuhlerin von Genua, erlag Florenz 1509, Siena wird 1557 vom Kaiser, an den es gefallen, dem Medicäer *Cosmus* verkauft, und nur der Stato degli Presidii zurückbehalten. Im Kirchenstaate erschienen als die bedeutendsten Vasallen die Herzoge von Ferrara und von Urbino.

Das blutige Walten der Dänen in Schweden führte endlich die Erhebung des Hauses *Wasa* und die Trennung der eadmarischen Union 1523 herbei. Nur Norwegen blieb noch mit Dänemark verbunden.

Ungarn hatte in diesem Zeitraume alle seine Nebenländer an die Türken verloren, welche, nachdem der junge König *Ludwig II.* 1526 Schlacht und Leben bei *Mohacz* eingebüßt, tief in das Land eindringen und dessen Hauptstadt Buda eroberten, so, dafs nur der nördliche und nordwestliche Theil erblich an *Ferdinand* von Habsburg-Oesterreich übergehen konnte. Siebenbürgen ward ein eigenes Fürstenthum, nominell zu Ungarn gehörig, aber eigentlich türkisches Schutzland, was mittlerweile auch die Moldau 1527 und die Walachei 1509 geworden waren. In Dalmatien hatte sich Venedig weiter ausgebreitet, auch die Inseln im Ionischen Meere waren ihm zugefallen, dafür aber im Archipel alles bis auf Tinos und Mycone verloren. Candia behauptete es noch, und Cypren war ihm durch Abtretung von seiner eigenen Tochter *Cornara*, die an den letzten König vermählt gewesen, 1480 zu Theil geworden.

Stete Kämpfe der Litthauer und Russen hatten oftmaligen Wechsel der Gränzen herbeigeführt, doch so, dafs hier die Russen im Vortheile blieben. Dagegen gewann Polen von dem deutschen Orden nach der unglücklichen Schlacht bei Tanneberg 1410 immer mehrere Provinzen und im thorer Frieden 1466 muß mehr als die Hälfte des Landes an Polen abgetreten, der Rest aber als dessen Lehen anerkannt werden. Der krakauer Friede 1522 endlich überläßt Preussen als weltliches Herzogthum, jedoch unter polnischer Oberhoheit an das Haus Brandenburg, das noch neben der Mark dieses Namens in Deutschland die Markgrafschaften von Ansbach und Culmbach besitzt. Schon seit der Mitte des XV. Jahrhunderts hatte sich der nördliche Theil Livland etc. fast ganz vom Hochmeisterthume abgetrennt und unter eignen Heermeistern des *Schwert-Ordens* selbst regiert; 1525 wird die vollständige Unabhängigkeit dieses Ordens vom Hochmeisterthume erkaufte.

Rußland legte in dieser Periode den Grund seiner Macht und Größe. Durch den Tod *Achmeds*, des letzten Chans der goldenen Horde 1481, hörte die mongolisch-tatarische Herrschaft daselbst auf, nachdem schon 1477 der Großfürst *Iwan III.* den Tribut verweigert hatte.

Von Litthauen werden bedeutende früher russisch gewesene Gränzdistricte, worunter besonders Smolensk und Severien, zurückerobert, die Theilfürstenthümer eingezogen und besonders das wichtige Nowgorod 1478 erobert. Wjätka war schon 1458 der tatarischen entrissen und unter russische Oberherrschaft gekommen, dann 1498 ihr völlig einverleibt worden. *Wasilej II.* nennt sich im Anfange des XVI. Jahrhunderts zuerst Czar von ganz Rußland. Das Chanat *Kasan*, seit 1468 unabhängig von der goldenen Horde, wird 1487 abhängig von Rußland, fällt 1506 ab, wird aber 1552 durch Eroberung der Hauptstadt zur russischen Provinz. Pskow verliert 1509 seine republikanische Freiheit, Astrachan, das sich 1480 von der Horde losgerissen, wird 1554 durch *Iwan II.* erobert, der in diesen Gegenden die Herrschaft Rußlands bis an den Terek ausdehnt. Obdorien und Kondinien im Norden waren im Anfange des XVI.

Jahrhunderts vom Caucas Sibir abgetrennt und ebenfalls mit Rußland vereinigt worden. In der Krym hatte sich der vierte Tataren-Staat unter *Hadschi Kerai* 1441 durch Losreißen von der Horde gebildet.

Georgien war 1424 in die zwei Haupttheile von *Imereethi* und *Georgien* getheilt worden; von ersterem trennt sich wieder *Gurriel*, und die fortgesetzten Theilungen schwächen diese Länder immer mehr.

Nach dem Verfall der Mongolen-Macht im westlichen Asien wurden die Osmanen bald nach dem Anfange des XV. Jahrhunderts wieder Herren vom nördlichen und westlichen Kleinasien, *Mohammed I.* macht schon 1418 zuerst die *Walachei* züßbar, ein Land um das andere fällt im Westen Griechenlands in die Gewalt der Türken, bis endlich 1453 dem oströmischen Reiche durch die Eroberung von *Constantinopel* von *Mohammed II.* ein Ende gemacht wird. 1456 wird *Athen*, 1460 *Morea* erobert, 1461 wird *Trapezunt*, 1468 *Karamanien* Beute der Osmanen. Um *Roha* und *Amida* war zur Zeit von *Timurleiks* Einfall die *Turkmanen-Horde* vom schwarzen Schafe (*Kara Koinlu*) selbsthaft. Diese bemächtigte sich unter ihrem Chane *Kara Jussuf* 1410 aller umliegenden Länder und besonders auch *Bagdads*. Seit 1467 gewann eine andere *Turkmanenhorde*, welche an den Quellzflüssen des *Euphrat* und *Halys* zuerst ihre Sitze hatte, die vom weissen Schafe (*Ak Koinlu*) unter *Usam Hassan* die Okerland, eroberte in dem genannten Jahre das ganze Gebiet der *Kara Koinlu* und breitere seine Herrschaft über *Persien* aus, wo der Enkel *Tamerlans*, *Abu Said*, der letzte *Mongolen-Herrscher* geschlagen und getödtet wurde. Aber *Ismail* machte 1508 der *Dynastie* vom weissen Schafe ein Ende, und gründete das neuersische Königsgeschlecht der *Sofi*, dessen Gebiet anfangs im Westen an den *Euphrat* herein reichte, bis *Selim I.* 1517 *Diarbekr* und *Kurdistan*, *Soliman II.* 1534 das westliche *Armenien* und die Gegenden am *Euphrat* und *Tigris* bis zum persischen Meerbusen hin davon abreißt, und sein Gebiet an diesem selbst bis zu den *Bahrein-Inseln* ausdehnt.

In *Marocco* war die Herrschaft 1519, in *Fez* 1550 von dem Geschlechte der *Meruiden* an jenes der *Scherifen* übergegangen. Um 1509 war fast die ganze Nordküste von der *Malta-Mündung* bis *Barka* den *Spaniern* zinsbar oder unterworfen, bis unter *Hoheit* der Pforte die Brüder *Horuk* und *Schaireddin Barbarossa*, Seeräuber aus *Lesbos*, *Algier*, *Telemen* und endlich 1534 auch *Tunis* eroberten. 1535 nimmt *Karl V.* *Goletta* und *Tunis* wieder, dessen König, wie jener von *Telemen*, auf kurze Zeit unter spanische Oberherrschaft kommt. In *Algier* sitzt *Schaireddin*; aus *Tripolis*, das *Karl* 1530 den *Johannitern* eingeräumt, werden sie 1551 von den *Türken* vertrieben.

Aegypten und *Syrien* wird 1517 den *Mameluken* entrissen und osmanisch, 1522 *Rhodus* und dessen Gebiet erobert (die *Johanniter* finden 1530 ihre Zuflucht auf *Malta*, das ihnen mit den *Neheninseln* und *Tripolis* *Karl V.* einräumt). Die Pforte ist auf dem Höhepunkte ihrer Macht.

No. 56. Europa während des XXXjährigen Krieges und bis zur Zersplitterung der großen Spanischen Monarchie 1700.

Dieses Blatt füllt den Zeitraum des XVI. und XVII. Jahrhunderts. Das Haus *Habsburg* herrschte in seinen beiden Zweigen in der spanischen Monarchie, in *Deutschland* und in den ungarischen Gebieten, und die Haupttendenz der großen, in jenen Zeiten geführten Kriege war, die allerdings fürchterliche Uebermacht dieses Hauses zu brechen.

Zu *Spanien* gehörte, außer den Ländern dieser Krone auf der iberischen Halbinsel, wozu — von 1580 bis 1640, wo das Haus *Braganza* auf den Thron kam — auch *Portugal* zählte, *Neapel* und *Sicilien*, die *Insel Sardinien*, *Mailand* und die katholisch gebliebenen *Niederlande*, fast das ganze heutige *Belgien*. Die *Franche Comté* und ihre *Pertinenzstücke* *Charolles* und *Noyers* waren seit 1674 bleibend bei *Frankreich*, nachdem diese Macht selbe in jedem Kriege mit *Deutschland* und *Spanien* schnell eroberte und dann besetzt hielt.

Frankreich, von steten *Religionskriegen* zerrissen, die

Heinrichs IV. Uebertritt zur katholischen Religion nur auf einige Zeit hemmen konnte, hatte sich dennoch im westfälischen Frieden 1648 der definitiven Abtretung von *Metz*, *Toil* und *Verden* und des *Elsasses* zu erfhren, nahm im pyrenäischen Frieden 1659 bedeutende Landstriche von *Flandern*, *Artois*, *Hennegau* und *Luxemburg*, sowie die *Grafschaft Rousillon* und *Cerdagne* in Besitz, und tauschte von *Savoyen* *Bresse* und *Bugey* ein.

In *Großbritannien*, das seine Macht immer glänzender entfaltete, waren seit dem Tode *Elisabeths* und der *Thronbesteigung* der *Stuart* mit *Jakob I.* die drei Reiche vereinigt. Auch hier hatten die *Religions-Unterschiede* zu fürchterlichen inneren Kriegen und zur *Republik* mit *Cromwells* *Protektorat* geführt, bis endlich nach *Restitution* des Hauses *Stuart* dieses mit *Jakob II.* 1689 in männlicher Linie aufhörte zu regieren und die *Krone* vorerst auf *Wilhelm III.* aus dem Hause *Oranien*, seinen *Schwiegersohn*, überging.

Schweden war in seinen siegreichen Kämpfen in *Deutschland* und gegen *Dänemark*, *Polen* und *Rußland* auf einige Zeit eine *Hauptmacht* in *Europa* geworden und hatte durch die Eroberung von *Schonen*, *Halland* und *Blekingen* 1644, welche *Dänemark* — von *Jämtland* und *Herjedalen* 1645, welche *Norwegen* — von *Carelien* und *Ingermanland* 1615, welche *Rußland* — von *Esthland* 1595 und *Liefland* 1609, welche *Polen* verlor, seine größte Ausdehnung im Norden erreicht, als es durch die *Erwerbung* von *Bremen* und *Verden*, von *Vorpommern*, von einem Theile *Hinterpommerns*, von *Rügen* und *Wismar* im *münsterschen Frieden* auch in *Deutschland* festen Fuß faßte.

In *Deutschland* waren neben dem *Habsburgischen* Hause das *Hohenzollernsche* vergrößert durch die am *Rhein* 1609 (1666) ererbten Gebiete von *Cleve*, *Mark* und *Ravensburg*, und durch die 1648 erfolgte *Einverleibung* von *Hinterpommern*, *Magdeburg* und *Minden*, das *Wittelsbachische*, welches 1609 (1666) *Jülich* und *Berg* gewonnen, aber noch in zwei sich oft feindselig gegenüber stehende *Hauptlinien*, die *pfälzische* und *bayerische* gespalten war, und das *Chursächsische*, dessen *Churfürst* seit 1697 auch die *polnische Königskrone* trug, die bedeutendsten und mächtigsten.

Die *protestantischen Niederlande*, gemeinlich die *Generalstaaten* genannt, machten bei kleinem Umfange durch ihre *Thatkraft* bald eine entscheidende *Stimme* im Rathe der *europäischen Mächte* geltend. Längst factisch von *Deutschland* getrennt wie die *Schweiz*, wurde letztere im westfälischen Frieden auch rechtlich von diesem, seinem *Mutterlande* abgerissen.

In *Italien* behauptete neben den *spanischen Gebieten* *Venedig* noch seine alte *Macht*, welche jedoch gegen das Ende dieser Periode schon sehr gesunken war, obgleich gerade damals die *Republik* auf kurze Zeit ganz *Morea* erobert hatte. Der *Glanz* des *Halbmondes* war bereits schon im *Erbleichen*. Durch den *Heldenmuth* der *Ungarn* war der größte Theil ihres *Vaterlandes* wieder gewonnen worden, nur das *Banat* und ein Theil von *Slavonien* blieb noch in *türkischen Händen*; weit mehr wäre noch zu gewinnen gewesen, wenn der bedächtige, mißstranische *Wiener Hof* nicht das *jugendfrische Streben* des Volkes allerorten gehemmt hätte. Die *Walachei* und *Moldau* waren mittlerweile ganz in *türkische Hände* gefallen. *Siebenbürgen* unter eigenen *Fürsten* noch von *Ungarn* getrennt.

Polen hatte im Osten bedeutende Stücke an das sich wieder erhebende *Rußland* abtreten, und in *Kurland* die *Bildung* eines eigenen, bald ganz unter dem *Einfluss* jener *Macht* stehenden *Herzogthums* dulden müssen; auch *Preußen* hatte sich seiner *Lehenherrlichkeit* entzogen.

Rußland dagegen war seit den *Verheerungen*, die es im Anfange des XVII. Jahrhunderts von den *Polen* und *Schweden* erlitten, unter *Herrschaft* der *Romanow* bedeutend erstarkt; die *Eroberung* von *Sibirien* griff immer weiter nach Osten (s. No. 47 des *Atlas*); gegen die *Nogaischen Tataren* bildete schon der *Jaik* (nun *Ural*) die *Gränze*. Die *Krimischen Tataren* fristeten unter *türkischer Oberherrschaft* noch ein kümmerliches Daseyn. — Die *Kaukasischen Reiche*, vielfach getheilt, standen theils unter *türkischem*, theils unter *persischem Einfluss*. *Algier* und *Tunis*, welches unter dem *Einfluss* des ersten war, erkannten nur mehr eine höchst unbedeutende *Suprematie* der Pforte.

No. 58. Europa im XVIII. Jahrhundert.

Der Tod Karls II. von Spanien, der im Jahre 1700 erfolgt war, bewirkte eine bedeutende Veränderung in den staatlichen Verhältnissen von Westeuropa. Mit ihm war der spanische Zweig des Hauses Habsburg erloschen, und wie bisher dieses, so trat jetzt das Haus Bourbon als herrschend hervor, das durch das Testament Karls II. und die Stipulationen des utrechter und rastatter Friedens seine Familienglieder auf die Throne von Spanien, Neapel und Parma setzte, zu denen es den französischen schon inne hatte. Der ältern Habsburgischen Linie blieben aus dem erwähnten Erbe nur Mailand (wozu dieselbe 1708 als erledigtes Lehen Mantua widerrechtlich einzog) und die katholischen Niederlande, die somit als Burgundischer Kreis wieder an Deutschland fielen.

Von diesem Erbe erhielt der Herzog von Savoyen das Königreich Sicilien, das er jedoch später gegen Sardinien an Neapel vertauschte.

Frankreich hatte Lothringen 1738 erhalten, und überließ dafür Toscana an das, bisher in Lothringen herrschende Haus, welches nach dem Tode des letzten Habsburgers, Karls VI., 1740 auch in den Oesterreichischen Staaten folgte.

In Deutschland sind nebst den Oesterreichischen Ländern, die Preussischen durch die Eroberung von Schlesien, den Anfall der fränkischen Fürstenthümer, von Ostfriesland, eines Theils von Schwedisch-Pommern, und einiger kleineren Gebiete in Westfalen ansehnlich vergrößert; dann die Pfalzbayerischen, die durch das Aussterben des bayerischen Zweiges der Wittelsbacher ganz an den pfälzischen gefallen waren, ferner die Lüneburgischen, deren Churfürst König von England geworden war und sein Gebiet durch Bremen und Verden vergrößert hatte, endlich die Chursächsischen, mit denen, nicht zu ihrem Heile, lange Zeit die Königswürde von Polen verknüpft gewesen, die bedeutendsten. Auch der kleine Rest, der Schweden noch verblieben, ist besonders angezeit.

Schweden war von seiner Höhe, die es nur durch die Persönlichkeit der Herrscher und kluge Benutzung der Umstände eingenommen, herabgesunken und hatte neben bedeutenden Verlusten an Rußland (die Karte läßt sie deutlich erkennen) auch den größten Theil seines deutschen Gebietes verloren.

Von Polen waren durch die erste Theilung 1773 durch Rußland, Oesterreich und Preußen ansehnliche Stücke abgerissen worden, welche ebenfalls die Illuminirung der Karte zeigt. Im Frieden von Passarowitz waren für Ungarn nicht allein seine alten Gränzen, sondern auch bedeutende Stücke von Serbien und der Walachei gewonnen worden, welche jedoch 1739 im Belgrader Frieden wieder aufgeopfert wurden, damit jetzt Rußland dort den Meister spielen kann.

Dieser Staat hatte sich aufser durch die Stücke des schwedischen und polnischen Gebietes noch durch das Reich der Krimischen Chane die sämtlichen Länder an der West- und Südküste des Kaspischen Meeres (die jedoch später wieder aufgegeben wurden) und durch die errungene Oberherrschaft über die Georgischen Länder vergrößert.

Die Pforte hatte Morea wieder gewonnen, aber einige früher eroberte Gränzdistrikte gegen Persien hin an dieses zurückgeben müssen. Seine Oberherrlichkeit über Tripolis war beinahe auf Nichts herabgesunken.

Die übrigen Staaten Europa's hatten bei manchen wichtigen Ereignissen in ihrem Innern keine Territorial-Veränderungen nach Außen erlitten.

Was die speciellen Angaben, besonders die Jahreszahlen für diese Periode betrifft, erlaubt man sich, auf die einzelnen Länder hinzuweisen, wo selbe angegeben werden.

No. 73. Europa von 1789 bis 1815. Zeitalter Napoleons.

Diese Karte gibt eine Uebersicht von unserm Erdtheile und von seinen Angränzungen, beginnend mit der Revolution, endend mit dem Sturze Napoleons, also für den Zeitraum der Herrschaft Frankreichs auf dem Kontinente.

Die Illuminirung des Blattes ist so eingerichtet, dafs die

allmählichen Veränderungen der Landesgränzen in dieser, an solchen Veränderungen so reichen Periode bequem verfolgt werden können, indem immer die früher zu einem Lande gehörigen und davon wieder abgerissenen Gebietstheile mit der entsprechenden schwachen Farbe umzogen und deren Namen mit punktirter Schrift eingetragen sind.

Der Zeitpunkt, für den die volle Illuminirung gilt, ist das Jahr 1811, wo Napoleons Macht auf dem höchsten Gipfel stand. Dafs alle merkwürdig gewordenen Orte in unserm und der angränzenden Welttheile, wohin seine siegreichen Adler gedungen, sich hier aufgezeichnet finden, versteht sich von selbst.

Zwölf Karten zur Geschichte Deutschlands, der Schweiz, der Niederlande und der Ostseeländer.

(No. 9. 12. 13. 14. 15. 16. 17. 18. 19. 20. 21. 22a, n. b.)

No. 9. Altgermanien und die Süd-Donau-Länder um die Mitte des V. Jahrhunderts. Als Uebergangsblatt der alten Geographie zu jener des Mittelalters.

Der schwankende Zustand, in welchem unser Vaterland um jene Zeit sich befand, hot für die Bearbeitung dieses Blattes große Schwierigkeiten, mußte aber, da gerade in dieser Periode sich alle Verhältnisse zu begründen anfangen, auf denen die mittelalterliche Geographie Deutschlands heruht, um so mehr seine Darstellung finden, da deren Unterlassung eine fühlbare Lücke verursacht hätte. Die Karte bildet so gewissermaßen einen ergänzenden Theil zu No. 3 des historischen Atlas. Durch Abwechslung der Schrift war es möglich geworden, zur deutlichen Uebersicht auf einem Blatte, die bei der alten Geographie vorkommenden Völkernamen *) neben jenen anzugeben, die nun in der Geschichte auftreten, und unter jenen wieder die mit gewissen Sitzen durch *punktirte*, und die mit ungewisser Lage und Ausdehnung durch *unausgefüllte Schrift* zu unterscheiden. Eben so sind die früheren Sitze der vom Osten nach dem Westen gewanderten deutschen Völker durch *schwarze Schrift* angegeben. Die Anwendung der Farbe fand auf diesem Blatte in den Hauptzügen analog mit der auf No. 3 statt. So erscheint es im Zusammenhalt von Schrift und Farbe deutlich, welchen Umfang der eine Hauptstamm unseres Volkes, der Bund der Franken, im Nordwesten Deutschlands um die angegebene Zeit bereits gewonnen, aus welchen Völkern er sich gebildet, und wie er wieder in seine Hauptzweige sich abgetheilt habe. Quer durch Deutschland dehnt sich der weitverbreitete Volksstamm der Sueven im weitesten Sinne, dem sowohl die Sachsen im Norden, als auch die Thüringer angehörten, die, im Verein mit den Warnern und einem Zweige der Angeln um diese Zeit das mächtige Thüringische Königreich bildeten, das jedoch bald den verhandenen Sachsen und Franken erlag. Die räthselhaften blos im *Paul Diakonius* (1, 12) erscheinenden Assipitten sind nach *Rommel's* Muthmaßung in dessen hessischer Geschichte (Thl. I, Seite 27) eingetragen; eine Muthmaßung, die freilich nur dann Platz greifen kann, wenn man eine gänzliche Verwirrung der *Wernefried'schen* Angaben oder eine bedeutende nördliche Ausdehnung des Hessenzweiges annimmt, wo dann allerdings ein Kampf der *Langobarden* in den ursprünglichen Sitzen im Lüneburgischen mit diesen Assipitten wegen des Ueberganges über die Elbe mag stattgefunden haben. Jedenfalls wurde die sehr zweifelhafte Angabe mit einem Fragezeichen begleitet. Südlich dieses Thüringischen Reiches hatte sich der Stamm der eigentlichen Schwaben oder Sueven zwischen Iller und Lech festgesetzt, ihnen westlich safsen die

*) Vielfache Berichtigungen über diese, sowie über alle Beziehungen zur alten Geographie bietet übrigens das Blatt *Germania, Rhaetia, Noricum* etc., welches die I. Abtheil. unsers Geschichtskartenwerks, der „Atlas der alten Welt“ enthält und auf denen die Resultate der neuesten Forschungen niedergelegt sind. Zu näherer Erläuterung verweisen wir auch auf die der ersten, zweiten und dritten Lieferung unserer „Tabellen zur Geschichte und Geographie Deutschlands“ einverleibten geographischen Tabellen, wie denn jene Tabellen zu den in den Karten niedergelegten Resultaten den erläuternden historischen und geographischen Commentar liefern.

den Franken noch nicht erlegenen Alemannen, östlich streiften bereits bis an die Berge hin Juthungen und Markomannen, die mit höchster Wahrscheinlichkeit ein Jahrhundert später als das mächtige deutsche Hauptvolk der Bojoarier erscheinen. Die vielen Orte mit den Namen Buren und Beuren, aus der Mitte Schwabens bis über den Inn reichend, führten auf die Vermuthung, daß das Volk der Burier, früher am obern Oderlaufe ansässig, späterhin sich hierher gewendet. Die Burgunder erscheinen ebenfalls schon in ihren neuen Wohnsitzen an dem Rhone. Die Gebirgsgegenden, dann das Land östlich des Inns und südlich der Donau bis gegen Pannonien hinab waren noch im unsichern Besitze der Römer, und *Eugippus* in seinem Leben *Severin's* ist es vorzüglich, der über jene Gegenden für diese Zeit einiges Licht verbreitet. Den ganzen östlichen Theil unseres Vaterlandes hatten bereits die Stämme des slavischen Volkes, und zwar einer Hauptabtheilung desselben, der Wenden, besetzt. Was hier früher von suevischen Stämmen, Langobarden und Burgundern wohnte, dann der ganze Hauptstamm der Gothischen Völker war dem größten Theile nach westlich und südlich ausgewandert, oder in schwachen Ueberresten den Slaven unterworfen und später mit ihnen vermischt, zurückgeblieben. So saßen längs dem Nordufer der Donau hin die vereinigten gothischen Zweige der Turcilingen, Rugier, Scyren und Heruler, von denen bei *Odoaker's* Abzug nach Italien sich ein Theil wahrscheinlich den Markomannen verband und so mit unter den Grundelementen des bojoarischen Volkes erscheint, eine Vermuthung, auf welche, neben mehreren andern später auszuführenden Anzeichen, auch die vielen Worte der bayerischen Volkssprache hindeuten, die, nach *Grimm's* trefflicher Sprachlehre, nur im Gothischen ihre Wurzel und genügende Erklärung finden. Im Rücken dieser Völker hatten damals noch die Langobarden ihre Wohnplätze, bis sie sich nach deren Abzug, wie die Karte No. 3 zeigt, an den Ufern des Stromes selbst festsetzten. Vandalen und Westgothen waren bereits nach Africa und Spanien gewichen und hatten dort mächtige Reiche gegründet. Die Ostgothen hatten nach *Jornandes* um diese Zeit das obere Pannonien unter drei Fürsten inne, den untern Theil des heutigen Ungarn besaßen die Gepiden. Es ist auffallend und wohl erwähnenswerth, daß, während fränkische und suevische Stämme unvermischt als deutsche Hauptvölker bis auf unsere Zeiten fortdauern, kein einziges gothisches Volk in Deutschland sich erhalten, und von den Zertrümmerern Roms keines unzertrümmert die neue Aera erblickte.

Noch erübrigt hier, über die Stellung der Ländernamen Scoringa, Maurungia und Godolanda einiges zu erwähnen. Diese Länder haben seit *Eckardt* schon verschiedenartige Erklärung gefunden. Außer dem *Paul Diakonus* in mehreren Kapiteln des ersten Buches erwähnt ihrer auch der *Geograph von Ravenna*. Er sagt Lib. I. Cap. 11: „Der vierte Theil des alten Deutschlands ist das Land der Normänner, welches vor Alters Dania hieß, an dessen Grenzen Albis oder das Elbland stößt. Dieses führte mit Gewißheit in den ältesten Zeiten den Namen Maurungania.“ Und später bei Beschreibung des Sachsenlandes, dessen Flüsse: Ems, Pader, Lippe und Leine er benennt: „demselben fast mittäglich ist ein weites Land, das Vaterland der Elbe — ungani (das Wort ist verstümmelt, bezeichnet aber nach der ersten Stelle wohl unverkennbar Maurungania) mit weit nach Osten ausgedehnten Bergketten, dessen anderer Theil Baia (Boia d. i. Böhmen) heißt.“ Dieses Vaterland der Elbe wollen wir, nach dem Philosophen *Marcomir*, der Saxonia beschreibt, bezeichnen. „Das Land hat — — — Flüsse, unter andern einen beträchtlichen, welcher Albis oder Bisigibilia heißt.“ Stellt man nun diese beiden Aussagen zusammen, so ergibt sich für Maurungania deutlich die auf der Karte bezeichnete Gegend; eine Erklärung, welche jedoch Prof. *Leo's* Deutung in den Jahrbüchern für wissenschaftliche Kritik keineswegs ausschließt, sondern derselben nur eine weitere, südöstliche Ausdehnung gibt. Führt aber *Paul Diakonus* seine Langobarden aus Scandinavien (nach seiner Vorstellung) in das Scoringische Land, so kann darunter kein anderes als das zwischen Maurungia und Scandinavia liegende verstanden werden, und dies sind die Küsten von Mecklenburg. Godolanda aber bezeichnet deutlich die Sitze der

Gothen an den Küsten des Baltischen Meeres im heutigen Pommern, wo Danzig, das alte Godiscanzia, später Gdanzk. *Jornandes H.* erzählt, daß die Gothen von da nach ihrer Landung die Ulmarugi (die Rugier der Holmen oder Inseln?) vertrieben, die nach *Reichardt* und *Kruse* an jener Küste saßen.

Das kleine Nebenkärtchen: Die Reiche der Franken um 550 n. Chr. gibt im Zusammenhalte mit der Hauptkarte einen interessanten Vergleich, wie dieses Volk im Laufe eines Jahrhunderts seine Herrschaft ausgebreitet, und bietet zugleich eine Uebersicht der Eintheilung seiner Besitzungen unter den Merovingern nach dem Untergange des ostgothischen Reiches in Italien und gerade vor Ankunft der Langobarden daselbst.

No. 12. Die Reiche der Karolinger.

Dieses Blatt schließt sich sowohl an das vorige als auch an das Blatt No. 4 in der Reihe der Blätter, welche Italien, und an No. 23 in jener, welche Frankreich behandeln.

Seine Illuminirung ist nach der zu Verdun getroffenen Theilung eingerichtet. Wir glauben wohl Niemandem nahe zu treten, wenn wir hier erwähnen, daß die vielen Theilungen unter den Nachkommen Karls des Großen, selbst bei den ersten Autoren, nicht immer mit der nöthigen Klarheit angegeben sind, deshalb hielten wir es für nothwendig, hier besonders mit genauester Prüfung der Quellen die Arbeit zu beginnen, welche durch *Perz* und *Luden's* herrliche National-Werke um so vieles erleichtert wurde. Mit Hilfe dieser Arbeit, die in Form einer tabellarischen Uebersicht hier beigefügt ist, und bei Benutzung der Karte wird es nun wohl Jedem leicht werden, Licht und Ordnung in dem Gewirre dieser Theilungen zu finden. Wer Anstoß an der Ausdehnung Ripuariens auf das rechte Rheinufer nehmen dürfte, den erlauben wir uns auf *Müller's* äußerst gründliches Werkchen über die Grenzen der Franken und Sachsen zu verweisen. Die Benutzung der treffenden Erläuterungen, die ich in den Schriften von *Leutsch*, *Wersebe*, *Bylandt*, *Leo*, *Warkönig*, *Wedekind*, *Schrader* und noch so mancher anderer Autoren über den nördlichen Theil unsers Vaterlandes gefunden, wird dem Kenner gewiß nicht entgehen. Für den ganzen südlichen Theil und die Gegenden am Rhein um Speyer und Worms sind die treffenden Quellen insgesamt und für jene Gegenden durch alle Deutschland berührenden Blätter des Atlas, in den Vorbemerkungen zu meinem historischen Atlas von Bayern aufgezählt, auf welchen ich hiemit verweise*). Für Sehwa ben fanden sich in *Pfister's* musterhafter *Geschichte Schwabens's*, in *Pfaff's* und *Sattler's* Werken über Württemberg, und vorzüglich in *Memminger's* *Würtemb. Jahrbüchern* 1830, 1s und 2s Heft, die umfassendsten Vorarbeiten, zu denen neuester Zeit noch das treffliche Werk *Stählin's*, *Geschichte Württembergs*, kommt. Die Gegenden zwischen Rhein und Maas sind durch Karte und Abhandlung im 5ten Bande der Mannheimer akademischen Schriften erläutert. Welche guten Dienste mir für diese wie für alle folgenden Blätter Deutschlands *Rothenburg's* Schlachtenkarte so wie dessen hiezu gehöriges Wörterbuch geleistet, fühle ich mich ebenfalls gedrungen hier dankbarst zu erwähnen.

Was endlich die Ausfüllung der Karte betrifft, so enthält sie neben den Namen der Herzogthümer auch jene der bedeutenderen Landschaften und Gaue, so wie für Deutschland alle Orte, welche in irgend einer Art in der Periode wichtig geworden, die zwischen das Blatt 9 des Atlas und das Jahr 911, Zeitpunkt des Aussterbens der Karolinger in Deutschland, fällt.

Von zwei Nebenkarten enthält die eine Lothringen zur deutlichen Uebersicht der Gaue dieses Landes, weil gerade in den Gegenden zwischen Maas und Rhein die Gauverfassung zuerst ein Ende genommen, so daß das folgende Blatt, welches eigentlich der Gaueintheilung gewidmet ist, in diesen Gegenden schon ziemlich geschlossene erbliche Gebiete darstellen muß. Auch dient dieser Carton, um die Theilung von 843, wie die von 870 speciell verfolgen zu können. Ein zweites Kärtchen stellt den Schauplatz der in ihren Folgen so wichtigen Schlacht von Fontenay dar. Die verworrenen Angaben der Chronisten machten es rein unmöglich, die Stellung der Truppen anzugeben.

*) Unter folgendem Titel im Jahre 1838 erschienen: Atlas zur Geschichte von Bayern; entworfen und gezeichnet von *K. v. Spruner*. 10 colorirte Karten auf 7 Bl. in Realfolio. Gotha, bei *Justus Perthes*. Preis 3 Thlr.

U e b e r s i c h t

d e r

Theilungen im Reiche der Karolinger.

Karl der Große stirbt 814.

Ludwig der Fromme.

Aquitania seit 781. Mitregent seit 813 im August. Kaiser 814.

I. Theilung 817 zu Aachen (Perz III, 198.)

Pipin.

Italia 781, stirbt 810.

Bernhardt, s. Sohn,

Italia 813 — 817 stirbt. (Das Land an Lothar 820).

Die Grafen von *Vernandois* (Champagne, Troyes).

Lothar. Mitregent, erhält Italia 820. Kaiser 823.

Pipin. Aquitania und Vasconia.

Ludwig. Bojoaria, Carinthia, Bohemia, Moravia, Avaria etc.

Karl (829). Alemannia et Rhaetia.

II. Theilung 830. (Perz III, 356; nach Luden VI, 385; anno 835 zu Streiacum.)

Lothar.

Italia.

Pipin.

Aquilania, Vasconia, dann was zwischen Ligeris und Sequana, dann jenseits die Gauen von Catalaunum, Ambiani, Mel-dae und Pontius.

Ludwig.

Bojoaria etc. wie oben, dann Thuringia, Saxonia, Friesia, Ripuaria (im weitesten Sinne) und Flandria.

Karl (der Kahle).

Alemannia, Rhaetia, Burgundia (ausser den Antheil Pipins), Provincia, Gothia und den spätern Ducat an der Mosella.

III. Theilung 837 zu Aachen. (Ann. Bertin. b. Perz I, 431; und Nithard ibid. II, 653.)

Lothar.

Wie oben.

Pipin II.

Wie oben; stirbt 837 13. Debr. (Pipin II. dessen Sohn).

Ludwig.

Wie oben (ausser was an Karl fällt).

Karl.

Ganz Friesia, dann „maritimam partem Belgarum“ zwischen Rhenuis, Mosella, Sequana und dem Meere, den nördlichen Theil vom spätern Duc. Burgundiae, und vom eigentl. Francia die pagos Mauripensem et Vastinensem jenseits der Sequana.

IV. Theilung Juni 839 zu Worms. (Nithard b. Perz II, 434 und ibid. III, 373.)

Lothar.

Italia, Burgundia, mit Ausnahme des spätern Duc. Burgundiae, und die Gauen von Lugdunum und Geneva, dann was östlich der Maas bis in's Meer, mit Ausnahme von Ludwig's Theil.

Ludwig.

Wie in der Theilung von 817.

Karl.

Das übrige westliche Land (Karlingia).

Ludwig der Fromme stirbt 840.

V. Theilung August 843 zu Verdun (s. d. Illuminirung der Karte).

Lothar (roth).

Mittelfranzien und Italien, theilt und stirbt 855.

Ludwig der Deutsche (gelb).

Ostfranzien im weitesten Sinne, Deutschland.

Karl der Kahle (grün).

Westfranzien.

Pipin II. bis 853 Usurpator in Aquitania. Theilt Lothars II. Erbe mit Ludwig dem Deutschen (s. neben); erhält Italien und Kaiserwürde 875 (s. Ludwig II), stirbt 877.

Ludwig II.

Kaiserwürde 852, Italia 855, Provincia 863, stirbt 875. Italia an Karl den Kablen 875; an Carloman 877; an Karl den Dicken 879 — 888, dann für die Karolinger verloren, ausser dass Arnulf 896 vorübergehend dessen Krone besitzt.

Lothar II.

Das von ihm benannte R. Lotharingia u. das (spätere) Burgundia cisjurana. Tritt 858 geg. Zusage des Reiches an Karl d. Iten Tarantaise n. Belley ab, an Ludwig II. 859 Geneva, Lausanna, Sedunum und Com. Pipincensis; stirbt 868. Sein Erbe 870 zwischen Ludwig dem Deutschen n. Karl dem Kahlen getheilt, s. d. blaue Linie der Karte. Ann. Bertin. Perz I, 488.

Karl II.

R. v. Provincia d. i. Arelat und Duc. Lugdunensis; stirbt 863. Der südliche Theil seines Reiches an Ludwig II., der nördliche an Lothar II.

Thellt Lothars II. Erbe Lotharingia und Burgundia cisjurana mit Karl dem Kahlen zu Marsna anno 870 (s. Lothar II.), stirbt 876.

Carloman. Ludwig d. jüngere. Karld. Dicke.

König v. Bojoaria u. Carinthia 876, v. Italia 877, stirbt 880. Bojoaria an Ludwig den Jüngern. König v. Francia austrasia u. Rhaetia, von Italia 879, von ganz Italien 879, von ganz Deutschland 882, v. Frankreich 884, abgesetzt 887, stirbt 888.

Arnulf.

Herz. v. Carinthia 880. König von Deutschland 887, von Italien und Kaiser 896, stirbt 899.

Zwentibold. Ludwig d. Kind.

Kg. v. Lotharingia 895, stirbt 900. Kg. von Deutschland 899, von Lotharingia 900, stirbt 911; mit ihm erlöseth das Geschlecht der Karolinger in Deutschland.

Boso, Gemahl von Ludwig II. Tochter Immen-gard, erneut 879 das R. Provinciae unter dem Namen R. Burgundiae; stirbt 887.

Ludwig Bosonides,

s. Sohn 887 — 888.

In letztem Jahre empört sich Graf Rudolf in Ober-Burgund und stiftet das R. Burgundia transjurana.

Ludwig in

Burgundia cisjurana 888. Die Com. von Tolosa reissen um 924 Uzes und Vitevais ab, — stirbt 900.

(Rudolf I. stirbt 912.)

Rudolf II., s. Sohn,

vereinigt 933 beide Reiche und stiftet das:

R. Arelat.

No. 13. Deutschland unter den sächsischen und fränkischen Kaisern bis zu den Hohenstaufen.

Mit diesem Blatte beginnt endlich die eigentlich deutsche Geschichte. Sein Vorwurf ist vornämlich, eine, so weit es der Maasstab erlaubte, vollständige Gendarstellung Deutschlands zu bieten*). Deutlich treten nunmehr, wie schon im kleineren Maasstabe auf No. 12, die einzelnen deutschen Herzogthümer hervor. Franken in zwei Abtheilungen, als ein rheinisches und östliches, von denen ersteres als grössere Unterabtheilung wieder die Provinz *Hassia*, letzteres das *Grabfeld* hatte, trägt, als das Hauptland, die Farbe von ganz Deutschland, gelb. Westlich von demselben dehnt sich zwischen Rhein und Maas bis an die friesischen Gränzen hinab das große Herzogthum Lothringen, bei dem Aufhören dieser Periode aber bereits wieder, nach kurzer Vereinigung in ein ripuarisches — grün, und in ein oberes oder mosellanisches — blau, getrennt. In diesem Theile hatten sich bereits aus allodiale Besitz die grössern geschlossenen Lande von Brabant und Luxemburg, so wie das beträchtliche Gebiet der Kirchen von Lüttich und Trier gebildet (s. *Leo XII* Bücher niederländischer Geschichten und *Honthelm hist. Trev.*). Den Norden Deutschlands nahmen die beiden Herzogthümer Friesland — dunkelgrün — und Sachsen — karuoisin — ein. Letzteres zerfällt in die drei einzelnen Herzogthümer von Westfalen, Engern und Ostfalen, und dann in die, allmählig den Slaven abgenommenen Bezirke der Nordmark (durch blau unterzogene Schrift ist hier bereits die geringere Abhängigkeit dieses grossen Distriktes, aus dem sich bald, wie die folgende Karte zeigt, ein eigenes, bedeutendes Gebiet bildete, angedeutet) und Ostmark oder *Marchia Lusici*. Violett ist das mächtige Slavische Reich *Gottfrieds*, das in seiner grössten Ausdehnung alle Stämme dieses Volkes zwischen Elbe und Oder und südlich bis an die Spree umfasste, bezeichnet. Durch besondere Schrift sind die Hauptstämme und ihre Unterabtheilungen leicht erkennbar. Zwischen Franken und Sachsen breitet sich am Westufer der Saale der Kern der Thüringischen Lande aus; an welchen sich mit fortschreitender Eroberung gegen die Slaven die Marken von Zeitz, Merseburg und Meissen anschlossen. Dieser ganze Complex ist mit orange Farbe umzogen, und deshalb als besonderes Gebiet behandelt, weil seine Zugehörigkeit zu Sachsen durchaus nur nominell gewesen. Den Südosten Deutschlands begriffen endlich die grossen Herzogthümer von Bayern, Böhmen und Kärnthen, letzteres zuweilen mit Bayern vereinigt. Bayern — meergrün — umfasste im Osten auch noch die deshalb so genannte Ostmark oder *Marchia orientalis*, roth unterzogen, zu dem Hauptlande in gleichem Verhältniß stehend, wie die Nordmark zu Sachsen. Zu Böhmen — braun — gehörte Mähren. Kärnthen — orange — hatte vier Marken, die um das Hauptland, das längs dem oberen Laufe der Drau sich erstreckte, im Halbkreise lagen: die Mark oder Grafschaft Pütten; die obere Mark an der Raab, die untere an der Sau oder von Cilly und jene von Krain oder Karniola. Unter den sächsischen Kaisern waren auch die Mark von Verona, jene von Aquileja und Istrien, nebst seiner Mark mit Kärnthen verbunden, bis selbe später zu Italien geschlagen wurden. So läßt sich, im Vergleich zu No. 12, mit einem Blicke die zusammenhängende Kette der, in der deutschen Geschichte dieser Zeit so überaus wichtigen Marken von der Ostsee bis zum Adriatischen Meer überschauen.

Es würde zu weit führen, bei der in dieser Karte begriffenen Geographie all' die einzelnen Quellen angeben zu wollen, welche entweder in eigens deshalb geschriebenen Werken, oder bei Benutzung von Urkundensammlungen, oder zerstreut in einzelnen Zeitschriften und Monographien hier zu Rathe gezogen wurden; das grössere Werk wird seiner Zeit hierüber genügende Rechenschaft geben.

Da das Ende der, diese Karte umfassenden Periode gerade

*) Auch hier erlauben wir uns wieder auf die mannichfach herichtigende umfassende Darstellung der deutschen Gaue zu verweisen, welche die (1847) erschienene 2te und 3te Lieferung unserer „Tafeln zur deutschen Geschichte“ bringt.

in jene Zeit fällt, in welcher die Gauverfassung aufhörte, und in die der erblichen Territorien überging, so wurden die damals schon in der Geschichte vorkommenden Grafensitze angegeben und zur leichteren Uebersicht unterstrichen. Mit rückwärts liegender Schrift aber sind jene Lande geschrieben, welche den damals mächtigsten Familien des Reiches gehörten, d. h. in welchen sie das Gaugrafen-Amt übten, und wo die meisten ihrer allodialen Besitzungen lagen, ohne dafs selbe jedoch damals schon ein geschlossenes Ganzes gebildet hätten.

Von den kleineren Nebenkärtchen enthält das kleinere: die Gegend am Bodensee, besonders merkwürdig unter dem ersten fränkischen König *Konrad I.*, das grössere: Thüringen und den südlichen Theil Sachsens als Schauplatz der Kriege *Heinrichs IV.*

No. 14. Deutschland unter den Hohenstaufen und bis 1273.

Ein gewifs hohes Interesse mufs die Vergleichung dieses Blattes mit dem vorhergehenden gewähren. Um diese völlig zu erleichtern, wurden hier ebenfalls für dieselben Länder so viel möglich dieselben Farben und so fort durch alle Blätter von Deutschland beibehalten. Die alten grossen Herzogthümer sind bereits als solche zerrissen und neue auf deren Ueberresten errichtet, welche zwar von geringerem Umfang waren, den nunmehr allerwärts erblichen Häusern aber den grossen Vortheil bieten, dafs sie entweder grösstentheils aus lauter allodiale Besitzthum bestehen, oder dieses doch das übrige, im Umfang des Herzogthums liegende und andern ebenbürtigen Geschlechtern zustehende, Gebiet so sehr überwiegt, dafs jene Geschlechter bald in ein gewisses Abhängigkeits-Verhältniß von dem regierenden herzoglichen Hause gerathen. Es ist hier nicht der Ort, die Ursachen dieser Aenderung ins Einzelne zu untersuchen und zu verfolgen, sie sind für die verschiedenen Theile Deutschlands verschieden und sollen am geeigneten Orte ausführlich angegeben werden. Was auf unserem Blatte bereits als allodiales Besitzthum erscheint, ist ganz mit Farbe bedeckt, was mit denselben Herzogthume zählte und gleichsam nur das Amtsgebiet bildete, mit der treffenden Farbe umzogen. Wo bereits, wie in Nieder-Sachsen, Bayern und Pommern, beim Schluß unserer Periode Theilungen vorgenommen worden, sind diese durch verwandte Farben ausgedrückt. Reichs- oder Hohenstaufisches Gebiet ist durch die ganze Karte mit gelber Farbe bedeckt, geistliche Lande sind violett.

So zeigen sich im ehemaligen Nieder-Lothringen die Herzoge von Brabant, die Grafen von Luxemburg, die Herzoge von Limburg und die Grafen von Geldern neben den geistlichen Fürsten von Lüttich und Köln und den deutschen Besitzungen der mächtigen Grafen von Flandern, die damals auch Hennegau und Namur besafsen, als jene, welche die bedeutendsten Territorien inne hatten. Ober-Lothringen war dem grössten Theil nach zwischen den Herzogen selbst, den Grafen von Bar im Westen und dem Metzzer Hochstift getheilt. Kleineres besafsen die Bischöfe von Toul und Verdun und die dem herzoglichen Hause stammverwandten Grafen von Vaudemont. In Friesland erscheinen neben dem übermächtigen Bischof von Utrecht nur noch die Grafen von Holland und Geldern als sehr bedeutend. Längs der Nordküste zogen sich die Lande der freyen Friesen hin. Im ehemaligen Westfalen, dessen Herzogswürde, so wie die von Engern nach dem Sturze *Heinrichs des Löwen* an den Kölner Erzbischof gieng, lagen neben dem sehr beträchtlichen Gebiete geistlicher Fürsten, worunter besonders die in den Urkunden als *Ducatus Westfaliae* aufgeführten Besitzungen Kölns, meistens aus ehemaligen Gütern der Welfen in diesen Gegenden bestehend, bemerkenswerth sind, noch die Lande der Grafen von Teckelburg, Arensberg, Mark und Berg als die wichtigsten. Die Landgrafen von Hessen hatten bereits einen grossen Theil der alten, zu Franken gehörigen, Provinz *Hassia* unter ihrer Botmäßigkeit vereinigt. Franken und Schwaben standen als Herzogthümer unter Gliedern des

Hohenstaufischen Hauses, wohl auch unmittelbar unter den Kaisern selbst. Am Rhein und Neckar hin lag das, bis zum Aussterben der Hohenstaufen noch ziemlich beschränkte Gebiet der wittelsbachischen Pfalzgrafen; neben ihnen waren in Rheinfranken die Erzbischöfe von Mainz und die Grafen von Nassau die mächtigsten Herren, im östlichen Franken die Bischöfe von Würzburg und Bamberg und der Abt von Fulda, dann die Herzöge von Meran, die Burggrafen von Nürnberg, die Grafen von Henneberg und Hohenlohe. Ueberwiegend war in dieser Provinz, so wie in Schwaben, die Masse kaiserlichen und hohenstaufischen Gutes. In letztem Herzogthume ragten neben den Welfen, deren Besitzungen fast insgesamt an die Hohenstaufen geliehen, noch das, in seinen Zweigen bis jetzt fort-dauernde Haus der Zähringer im westlichen Theile, die in viele Linien vertheilten Grafen von Schelklingen und von Montfort im östlichen, dann im Süden neben den großen reichsfreien Gemeinden im Hochgebirge noch die mächtigen Grafen von Kyburg und Lenzburg hervor, deren Lande jedoch bald an die Habsburger fielen und den Grund zur Macht dieses Hauses legten. Da weder in Franken noch Schwaben bei dem Untergange der Hohenstaufen ein Grafenhaus durch besondere Macht sich auszeichnete und die Herzogswürde erloschen war, so erklärt ein Blick auf die Karte, warum hier, bis auf die neueste Zeit, neben Westfalen, wo ähnliche Verhältnisse obwalteten, die meiste Zerstückelung des Landgebietes statt fand. Niedersachsen, meist Allod der Welfen, war auch den Nachkommen *Heinrichs des Löwen* verblieben, die selbes späterhin in die Herzogthümer Braunschweig und Lüneburg theilten. Was nördlich der Elbe als Reichsgut betrachtet wurde, erhielten die Herzöge von Sachsen aus dem Hause Anhalt, welche auch als solche einen Theil des späteren Kurkreises besaßen, ersteres führt späterhin den Namen Herzogthum Sachsen-Lauenburg, letzteres bildete die Grundlage des nunmehr uneigentlich so genannten Sachsenlandes. Längs der Ostsee hin breitete sich das bereits getheilte mächtige Herzogthum Pommern aus. In ihrem alten Besitzthume, aber in mehrere Linien zerspalten, herrschten die Nachkommen der einst so mächtigen slavischen Fürsten im heutigen Mecklenburg. Was früher die Nordmark Sachsen geheissen, war theils durch Verträge, theils in steten Kämpfen mit den einheimischen Slaven unter den tapfern Fürsten aus dem anhaltischen Hause zu einem beträchtlichen Staate erwachsen, der nun den Namen Mark Brandenburg führte, zwar noch durch geistliche Gebiete in seinem Innern mannigfach zertrennt war, aber dadurch sehr an innerer Festigkeit gewann, daß aller Adel, bis auf wenige Geschlechter, landsässig und unmittelbar dem Markgrafen unterworfen war. Ein bedeutendes Gebiet besaßen auch die Grafen von Wettin, Markgrafen von Meißen und der niedern (eigentlichen) Lausitz. Die Erwerbung Thüringens 1245 und des Pleißenlandes, 1246, erhob sie in die Reihen der mächtigsten deutschen Fürsten. Neben ihnen ragten im Umfange ihrer Landgrafschaft noch hervor: die Bischöfe von Meißen, Merseburg und Naumburg, dann die Grafen von Orlamünde, Mansfeld, Schwarzburg, Gleichen und Beichlingen. Mit wunderbarer Schnelligkeit waren, seitdem das Wittelsbachische Haus in Bayern auf den Herzogsstuhl erhoben worden, die mächtigen Geschlechter dieses Landes erloschen und ihre Länder an das regierende Haus gefallen, so daß dieses am Ende der vorliegenden Periode den bei weitem größten Theil des Landes unmittelbar besaß und die wenigen noch vorhandenen Geschlechter des hohen Adels beinahe zur Ministerialität herabgedrückt hatte. Bedeutende Strecken vom ehemaligen Umfange des Herzogthums im Osten besaßen nun, eximirt von diesem, die geistlichen Fürsten von Passau, Bamberg und Salzburg. Im Osten Bayerns hatte sich ebenfalls größtentheils aus dessen ältern Bestandtheilen ein neuer, großer Staat gebildet, das Erzherzogthum Oesterreich. 1156 hatte Kaiser *Friedrich I.* allen Verband der ehemaligen Markgrafschaft mit dem Mutterlande aufgelöst, und erstere als ein eignes Herzogthum erklärt. Durch den Tod des letzten Markgrafen der obern Ostmark aus dem Hause der Grafen von Steyer, 1192, fallen dessen Lande, früher sowohl zu Bayern als Kärnthen

gehörig und seit 1180 ebenfalls ein Herzogthum geheissen, an die Babenberger von Oesterreich. Kärnthen, in seiner Ausdehnung kaum mehr der vierte Theil des alten großen Herzogthums, wurde von dem daselbst längst einheimischen Geschlechte der Ortenburger beherrscht. Große Theile des Landes und der ebenfalls dahin gehörigen Krainischen Pfalzgrafschaft waren an das Erzstift Salzburg und an die Hochstifte von Bamberg, Brixen und Freysing geliehen. Den ganzen obern Theil besaßen als Pfalzgrafen Kärnthens die Grafen von Görz, deren unmittelbares Gebiet auch Tyrol nebst beträchtlichen Landstrecken in Friaul und Istrien umfaßte und welche als Stiftsvögte von Brixen, Trient und Aquileja das erste Geschlecht in diesen Alpengegenden waren. Das Herzogthum Klein-Burgund endlich, in seinem südwestlichen Theile meist den Herzogen von Savoyen zuständig (wir verweisen hier auf die Blätter 6 und 7 des Atlas) zerfiel nach dem Aussterben des herzoglichen Zweiges der Zähringer in viele einzelne Grafengebiete, unter denen die Habsburger, Lauffenburger Linie, an die das zähringische Allod fiel, — dann die von Neuenburg und Gries die bedeutendsten waren. Wallis stand unter der ziemlich problematischen Oberherrschaft des Bischofs von Sitten.

Um ein, wenn auch nur übersichtliches, Bild Deutschlands vor Zerstückelung der großen Herzogthümer zu liefern, welches zugleich als Uebersicht der Verwaltungsbezirke der großen Geschlechter um jene Zeit, und besonders zur Vergleichung der territorialen Kräfte der Welfen und Hohenstaufen dienen mag, wurde das größere Nebenkärtchen, in den Farben der Hauptkarte entsprechend, gegeben, — das welfische Allod in Bayern und Sachsen ist seinen Hauptumrissen nach mit dunklerer Farbe bezeichnet; größeres Detail liefert das III^e Batt, Abtheilung a, meines historischen Atlas für Bayern eigens zur Uebersicht dieser Periode bestimmt. — Der zweite Carton, das Stammegebiet der Hohenstaufen, bedarf keiner Erläuterung.

No. 15. Die Herzogthümer Francia, Alemannia, Bavaria, Lotharingia superior und Burgundia minor nach dem Untergange der Gauverfassung.

Es ist vielfältig behauptet worden, wie die Gauverfassung die Grundlage der heutigen Territorial-Gränzen gewesen und also deren Kenotniß vor Allen zur richtigen historischen Würdigung der letzteren nothwendig sey. Wer aber aufmerksamen Auges die allmähliche Gestaltung der größern Länderkomplexe verfolgt, wird dieser Behauptung keineswegs beipflichten können, sondern muß mit uns jene Grundlage in den Gränzen und in dem successiven Zusammenfallen der aus den Gauen entstandenen erblichen Gebiete finden. Von den Gauen hat sich, außer den hie und da bewahrten Namen, nichts erhalten; die Gränzen jener erblichen Territorien aber sind bis auf die Alles umgestaltende Zeit der Revolution entweder als die selbstständiger Herrschaften oder als die von Gerichten und Aemtern größerer Länder ziemlich, und oft so sehr unverändert geblieben, daß man sich billig manchen Schlufs rückwärts erlauben darf. Diefs erwogen wird das Einschieben der Blätter 15 und 16 gewiß um so mehr Billigung finden, da mir durch die Ausarbeitung derselben keine Erleichterung, sondern bei möglichst genauer Gränzbestimmung so vieler Territorien eine unsägliche Arbeit erwuchs, die ich aber, einmal begonnen, auch standhaft durchzuführen beschloß. Die Karte selbst bedarf wenig Erläuterungen. — Was in Schwaben grün bedeckt erscheint, ist Allod des zähringischen Hauses, das nach dem Erlöschen des herzoglichen Astes in Burgund 1218 noch in seinen Zweigen zu Baden, Teck, Freiburg und Fürstenberg fortblühte. Was in Schwaben roth bedeckt ist, bezeichnet das früher welfische, späterhin hohenstaufische Allod. Der Strich im Norden von Schwaben, zwischen dem Rhein und über den mittlern Neckar hin, worin die M. Baden, Eberstein, die halbe Grafschaft Kalw, Vellungen etc. liegen, gehörte nach der

ältern Gaueintheilung, wie die Karte 13 zeigt, zu Franken, seine Besitzer werden aber in der vorliegenden Periode bereits überall zu den schwäbischen Herren gezählt. Wir verweisen hier namentlich auf *Pfister* II. S. 28.

Das kleine Nebenkärtchen, den Schlachtplan von Göllheim darstellend, ist nach der herrlichen Monographie *Geisel's* „die Schlacht am Hasenbühl“ entworfen; die Ursache zu erwähnen, warum auf dem beschränkten Rame dieses Blattes gerade diese beiden Cartons einander gegenüber gestellt wurden, würde eine Beleidigung für jeden Geschichtskundigen seyn.

No. 16. Die Herzogthümer Saxonia und Lotharingia inferior; dann Thuringia, Osterland, Hassia etc. nach dem Verfall der Gaueintheilung.

Die Aufgabe, die im Blatte No. 15 dieses Atlas für den südlichen Theil Deutschlands gestellt worden, wurde in diesem Blatte auch für den nördlichen ausgeführt, so zwar, daß dieses Blatt südlich an No. 15 anschließt, und so beide für die, hinsichtlich der Bildung der heutigen Staaten wichtigste Periode des Mittelalters ein ausreichendes Bild des gesammten Deutschlands geben. Der Zeitpunkt des Anfhörens der Gauverfassung fällt auf vorliegendem Blatte mit dem Sturze Heinrichs des Löwen zusammen und das große Herzogthum Sachsen befindet sich bereits unter dreifacher Oberherrlichkeit. Der westliche Theil desselben, ohnehin in losem Zusammenhange mit den Welfen; — das Herzogthum Westfalen wurde durch den Spruch *Friedrich I.* unter die Oberherrschaft von Köln gegeben, das diese jedoch nur über die, vorher welfischen Allode in jenem Landstriche dauernd erhalten konnte und mit deren Erwerbung den Grund zu den großen Besitzungen des Erzstifts in Westfalen legte. Neben Köln besaß vorzüglich Münster theils unmittelbar, theils wieder als Lehn vergab, ein beträchtliches Gebiet. Von weltlichen Herren waren die Grafen von Teckelburg (urkundlich oft Tekenburg), Altena, Arnsberg und Oldenburg bei weitem die bedeutendsten. Dieses ganze Herzogthum Westfalen ist auf unserer Karte mennigroth umzogen.

Das, was dem Welfischen Hause nach dem Sturze Heinrichs des Löwen verblieben — die Herzogthümer Ostfalen und Engern, von welf' letzterem zwar Köln den Titel führte, das aber in der That sich größtentheils noch bei dem alten Hause befand — ist auf der Karte karmoisinroth bezeichnet, und zwar die ererbten, unmittelbar unterworfenen Gauen und Gebiete mit dieser Farbe bedeckt, die ihm vermöge der Herzogsgewalt oder lehnsweise unterworfenen nur damit umzogen. Der in den *Orig. Guelf. T. III. p. 626* und *627* abgedruckte Theilungsbrief der drei Söhne des Löwen, so wie dessen Erläuterung in *Koch's* pragmatischer Geschichte des Hauses Braunschweig-Lüneburg und im 1^{sten} Hefte des Archivs für Niedersachsen dienen zur Bestimmung der Angaben. An dieses Gebiet östlich stößt das den Askaniischen Markgrafen zustehende bedeutende Stück des großen Sachsenlandes, dessen alte Nordmark, so wie ein Theil der, früher ebenfalls zu dem großen Herzogthume gehörigen Ostmark, zusammen nun unter dem Namen der Mark Brandenburg (Brannibor) vereinigt sind, und über die Elbe bis zur Oder hin vergrößert wurden durch die allmähliche Wiedererwerbung der, seit ihrer ersten Unterwerfung, abgefallenen slavischen Fürstenthümer. Die eigene Natur dieser Erwerbung brachte es mit sich, daß fast der größte Theil dieser Ländermasse als unmittelbares Besitzthum in den Händen der Askaniischen Markgrafen war, welche noch überdiels ihr bedeutendes Stamm- und Erbgut auf den östlichen Abhängen des Harzes bis zur Elbe hin, und an dieser selbst um Wittenberg, auf welf' letzterem Theile späterhin die Herzogs- und Kurwürde des Sächsisch-Askaniischen Hauses haften, inne hatten. Bedeutend war jedoch die eigentliche Mark durch das hier übermächtige Erzstift Magdeburg unterbrochen, dem sogar der größte Theil des Markgrafen-Landes selbst gegen Ende des XI. Jahrhunderts lehnbar war. Wie im eigentlichen Sachsenlande die

Kirchen von Bremen, Verden, Minden, Paderborn und die Abtey Corvey, wie in Westfalen Osnabrück, so hatten in dieser ehemaligen Ostmark neben Magdeburg auch jene von Brandenburg und Havelberg nicht unbeträchtliche Strecken als erblichen Besitz zu erwerben gewußt. Der südöstliche Theil des Sachsenlandes, früher unter der Benennung der Mark Lusici zu Sachsen im engern Sinne, und unter den Benennungen der Marken von Zeitz, Merseburg und Meissen, als Vormarken zu Thüringen gehörig und bis an die Gränzen von Böhmen reichend, umfaßte nun, theils in allodialer Eigenschaft, theils in Lehnsweise das ansehnliche Gebiet der Grafen von Wettin, als Herren des Osterlandes und als Markgrafen von Meissen und der Lausitz. Die größten Theile dieses Gebietes, die Grafschaften Breue und Wettin, Groitzsch, Rochlitz und Weissenfels, dann die beträchtliche Markgrafschaft Landsberg, waren nebst bedeutenden Stücken der Lausitz und um Freiburg den Markgrafen unmittelbar unterworfen, Anderes, wie die Territorien der Hochstifte von Merseburg, Meissen und Naumburg-Zeitz, dann die unter kaiserlich-hohenzautaischen Ministerialen stehenden Landstriche der Burggrafen von Altenburg, der Reichsvögte von Plauen u. a. von ihrem Gebiete umschlossen; zu dem auch noch viele, in den rauhern Strichen des Landes, gegen die böhmische Gränze hin liegende und nur mittelbar unter den Markgrafen stehende Herrschaften gezählt werden müssen, welche sich in dieser Eigenschaft noch lange erhielten, bis auch jene Geschlechter, mit Ausnahme derer von Schönburg, allmählig zur Ministerialität herabsanken oder ausstarben. Entlang der Südgränzen Sachsens, und dieses von Franken absondernd, breiteten sich, recht im Herzen Deutschlands, die beiden Landschaften Thüringen und Hessen aus, jetzt und noch bis zum Jahre 1247 unter den Nachkommen Ludwigs des Saliers vereinigt. In geistlicher Beziehung unmittelbar dem Erzstift Mainz untergeordnet, da die beiden hier gegründeten Sulfraganbisthümer desselben zu Buraburg bei Fritzlar für Hessen, und zu Erfurt für Thüringen bald wieder eingingen, war ein größeres, zusammenhängendes, geistliches Gebiet nirgends vorhanden. Desto bedeutender waren aber die weltlichen Herren, welche nur mit Widerstreben einige Oberherrschaft der Landgrafen duldeten, die überdiels nicht von einem bedeutenden Uebergewichte an allodiale Gebiet (es ist auf unserer Karte grün bedeckt) unterstützt und gehoben wurde. Die mächtigsten dieser Herren waren in Thüringen die von Gleichen und Gleichenstein, von Beichlingen, von Mansfeld, Stollberg, Schwarzburg und Kevernburg und die, auch im östlichen Franken stark begüterten, Grafen von Orlamünde und Lobdaburg. Im Umfange Thüringens lag auch noch das früher zum Herzogthum Sachsen gehörige sogenannte Pfalzgrafenland, nun gleichfalls den Landgrafen zuständig. In Hessen waren die bedeutendsten Geschlechter die ausgestorbenen Grafen von Ziegenhain, deren Erbe dem hessisch-brabantischen Hause erst ein fürstenthümliches Territorium zuwandte, dann die noch blühenden Häuser von Waldeck und Wittgenstein. Ein nicht unbeträchtliches Gebiet besaß auch die, vom Landgrafen-Banne eximirte Abtey Hersfeld, nicht Minderes das Erzstift Mainz um Fritzlar, Amöneburg und im Norden an der Gränze von Sachsen.

Der große Landstrich am östlichen Ufer der Schelde, um die Maas, Mosel und bis über den Rhein hin, welcher jetzt das südliche Holland, die Preussische Rheinprovinz und ganz Belgien mit Ausnahme von Flandern bildet, war früherhin, wie bereits auf No. 13 dieses Atlas ersichtlich, unter dem gemeinsamen Namen des Herzogthums Niederlothingen oder Ripnarien vereinigt. Aber bereits schon während dem Bestande der Gauverfassung, welche hier zuerst ihr Ende erreichte, hatte sich der Verband dieses Herzogthums gelöst, und waren aus demselben mehrere bedeutende Gebiete, der Kern künftiger mächtiger Staaten, hervorgegangen. Das größte derselben war Brabant, bei dem auch die Herzogswürde blieb, und mit welchem die Markgrafschaft Namur und die Grafschaft Hennegau bald unter einem Geschlechte vereinigt, bald davon wieder abgetrennt waren. Den westlichsten Theil längs der Schelde, die Grafschaft Eibam oder späterhin Alost, besaßen die Flandrischen Markgrafen als ein Lehen des Deutschen Reiches. Oestlich an Brabant, Namur und Hennegau stieß das weit verbreitete Gebiet der Kirche von Lüttich, dem auch in Lehnsweise die Grafschaft Looz oder

Loen zuständig war. Zwischen Maas und Rhein lagen die ältesten Güter des Erzstifts Köln und bedeutende zu Geldern gehörige Stücke mit dem Stammegebiete dieser Grafschaft; dann die Grafschaft, später das Herzogthum Limburg, und eine Menge kleinerer Gebiete, welche im Laufe der Jahre durch Erbschaft oder Lehnsaufgabe entweder an die Kölner Erzbischöfe fielen oder zur Bildung der Cleveschen und Jülich'schen Lande vereinigt wurden, mit Ausnahme der in der Eifel liegenden Herrschaften, die ihre Reichthümer mittelbar bis in die neuesten Zeiten bewahrten. Die einzelnen Gebiete jenseits des Rheines verschwanden auf gleiche Weise bald in der mächtigen Grafschaft, dem spätem Herzogthume Berg. — Im südlichen Theile Ripuariens war, in den waldigen Gegenden der Ardenen vor allen das Haus Lützelburg oder Luxemburg übermächtig, das auch bald die zwischenliegenden kleinen Herrschaften der seinen unterworfen, oder von derselben abhängig gemacht hatte. Längs der Mosel hin, zu beiden Seiten des Flusses, lag das Gebiet des Trierer Erzstifts, umgeben von einer Menge wenig beträchtlicher Herrschaften, die sich theils bis in die neueste Zeit erhielten, theils an Trier fielen.

Es erübrigt nun noch die Darstellung des Ländersaumes längs der Nordsee, von der Mündung der Sinfalla (dem heutigen Zwy) bis zu jener der Weser, in ihrem Complexe das ehemalige Herzogthum Friesland bildend, aber längst schon in vier große Gebiete zerrissen. 1) Das von Holland: umfaßte die Seelände, von denen der südliche Theil, das Waasland und die vier Aemter als Lehen in flandrischen Händen waren, das eigentliche Holland zwischen Leck und Rhein und die Grafschaft Friesland, jetzt Nordholland. 2) Das Hochstift Utrecht, theils zwischen Rhein und Almat (der Zuider Zee), theils weithin gedehnt an der sächsischen Gränze liegend, und dort die heutigen Provinzen von Overysseel und Gröningen umfassend. 3) Das den Niederlothringischen Grafen von Geldern zuständige Territorium, die Velau, Betau und die Grafschaft Zutphen; endlich 4) im Norden aller dieser Gebiete von dem Vlie bis zur Weser, früher selbst noch bis über die westlichen Küsten und Inseln Dänemarks, und herein bis an Westfalen, die Länder der freien Friesen, zerspalten in viele, auf der Karte ersichtliche Gauen und Gebiete. So begegnet uns in der mittleren Geographie ein vierfaches Friesland, welches, um das richtige Verständniß zu erlangen, wohl unterschieden werden muß, nämlich das eine große Herzogthum, den ganzen, oben geschilderten Complex bildend, dann die holländische Grafschaft Friesland, heute Nordholland, ferner Fresia propria, das Land der freien Friesen umfassend, und endlich Fresia orientalis zwischen Ems und Weser, jetzt theils unter hannöverscher, theils unter oldenburgischer Oberhoheit. — Noch sey bemerkt, daß die beiden Blätter No. 15 und 16 genau in die Periode zwischen No. 13 und 14 treffen.

Als, wie wir meinen, willkommene Zugabe fanden auf dem leeren Raume dieses Blattes noch die detaillirten Darstellungen von Thüringen und den Pfälzischen Ländern statt, um die, in diesen Gebieten am häufigsten vorkommenden und am meisten verwickelten Theilungen bequem verfolgen zu können.

No. 17. Deutschland von Rudolph von Habsburg bis Maximilian den Ersten. 1273 bis 1493.

Während der Herrschaft der Hohenstaufen war in den meisten Gegenden Deutschlands die alte Eintheilung nach Herzogthümern entweder mannichfach verrückt oder ganz aufgehoben worden, und jene, in den Hauptzügen bis zur alles nivellirenden französischen Revolution gebliebene Abtheilung an deren Stelle getreten. So zeigt denn das vorliegende Blatt vorzüglich die, unter den Kaisern der Luxemburgischen und Habsburgischen Dynastie vorgegangenen Veränderungen, und deren Bestand, wie er sich bei dem Regierungsantritte Maximilians I. allmählig herausgebildet hatte.

Längs der westlichen Gränze erscheint an Schelde, Rhein und Maas bis tief in Frankreich hinein, und dann südlich im eigentlichen Burgund das, im angegebenen Jahre freilich be-

reits zersplitterte große Reich der dem Hause Valois entstammten Burgundischen Herzoge, halb französisches, halb deutsches Lehen, das mit dem Tode Karls des Kühnen 1477 zerfiel, und nur in einer Nebenlinie des Hauses, welche Rethel und Nevers besaß, noch einige Zeit forthat. Was nach dem Untergange des Hauses als gewesenes Unterpfand oder eingezogenes Lehen wieder zurück an Frankreich, was durch die an Max I. vermählte Ehttöchter Marie aus dem burgundischen Ländercomplex an das Habsburgische Haus fiel, zeigt das folgende Blatt No. 18. Lothringen erscheint in seinem Innern durch Erwerbungen vom Metzser Hochstift, so wie durch den Anfall der Herrschaft Joinville bedeutend vergrößert, mußte jedoch ebenfalls für das ihm zuständige Herzogthum Bar französische Lehensherrlichkeit anerkennen. Am Rheine hin waren bereits die Gebiete von Jülich, Berg und Ravensberg und wieder jene von Cleve und Mark unter sich vereinigt. Das Pfälzische Land hatte durch den berühmten Kurfürsten Friedrich IV. seine bedeutendste Ausdehnung gewonnen und reichte bis tief in Schwaben und Lothringen und an den Oberrhein herauf, so wie es auch seit der Theilung von Pavia ein bedeutendes Stück vom nördlichen Bayern umfaßte, welches deshalb die Oberpfalz genannt wurde. Im Norden Deutschlands hatte sich Oldenburg durch gänzliche Besiegung der Stedinger bis an das Meer ausgebreitet; die einzelnen Länder der Obotritischen Fürsten waren in dem Staate von Mecklenburg mit dem Herzogthume Stargard, den Brandenburgischen Markgrafen entrissen, vereinigt; Pommern durch neue Theilung in die Herzogthümer von Wolgast und Stettin getrennt. Die Mark hatte von ihrer territorialen Ausdehnung durch mehrfache Verluste an Magdeburg, Mecklenburg und in der Lausitz verloren, das daselbst herrschende hohenzollernsche Geschlecht der Burggrafen von Nürnberg — es hatte die Mark, nachdem selbe nach dem Erlöschen der Askanier von 1324 bis 1373 im Besitz des wittelsbachischen Hauses gewesen, und von 1373 bis 1415 den Luxemburgern gehörte, von K. Siegmund erkauf — besaß aber, mitten im Herzen von Franken ein bedeutendes Hausgut, in ein Ober- und Niederland getheilt, bald mit dem nunmehrigen Hauptlande Brandenburg vereinigt, bald an jüngere Linien vergabt. Im welfischen Hause waren durch mehrfache Theilungen die fünf Gebiete von Lüneburg, Braunschweig, Kalenberg, Göttingen und Grubenhagen entstanden, die sich bald weiter theilten, bald wieder einzeln zusammenfielen.

In Westfalen waren durch Besiegung der Grafen von Tekenburg, der Burggrafen von Stromberg und anderer, die geistlichen Stifte, und besonders Münster übermächtig geworden und beinahe die alleinigen Landbesitzer. Im Herzen Deutschlands hatte sich das Wettinische Haus mächtig ausgebreitet, Thüringen und Meissen waren ihm größtentheils unterworfen und zwischen den beiden Linien so vertheilt, daß die Kurfürstliche, neben dem Reste des alten Herzogthums Sachsen, dem Kurkreise, die gesammten Herrschaften in Oberthüringen besaß, die Herzogliche hingegen Meissen mit Osterland u. s. w. und das eigentliche Thüringen inne hatte. Westlich an dieses Gebiet stieß das des Landgrafen von Hessen, bereits eines der bedeutendsten Reichsfürsten, noch ungetheilt, und durch Erwerbung der Grafschaft Katzenelnbogen auch am Rheine ausgebreitet. Nassau blieb, durch Theilungen geschwächt, in seinem alten Umfange.

Der ganze Osten des Reiches, von der braunenburgischen bis zur österreichischen Gränze, nämlich Böhmen, Mähren, die Lausitz und der größte Theil Schlesiens — Brieg und Liegnitz war noch im Besitz der angestammten piastischen Fürsten, Sagan an die Herzoge von Sachsen, Krossen an Brandenburg gekommen — befand sich im Besitze der Luxemburgischen Fürsten, welche diese Ländermasse 1311 erworben, allmählig mit den schlesischen Antheilen vermehrt, ihr Stammland dagegen 1453 an Burgund überlassen hatten. Die Eintheilung Böhmens und Mährens, welche die Karte gibt, ist die durch K. Karl IV. getroffene. — Von den böhmischen Gränzen längs denen von Ungarn und Italien bis an und über den Rhein umfaßten die kabsburgischen Lande den ganzen Süden Deutschlands in einem großen Bogen. Der Ueberrest von Kärnthen und Krain war ihnen 1331 zugefallen — mit Ausnahme jedoch der, aus den ältesten Fun-

dations-Stiftungen herrührenden Theile von Salzburg und Bamberg, dann jener von Freising und Brixen — Tyrol, jedoch ohne das Gebiet von Trident und Brixen, 1363 erworben worden; (der westliche Theil kärnthens und die eigentliche Grafschaft Görz blieben noch kurze Zeit im Besitz einer Nebenlinie des tyrolisch-görzischen Hauses). Theils aus habsburgischen Stammländern, theils durch spätere Käufe, Eroberungen und widerrechtliche Annahmung hatten sie auch ein beträchtliches, im obern Schwabenlande und längs der Donau zerstreutes, im obern Elsaß und dem spätern Lande der Eidgenossen aber zusammenhängendes Gebiet, das aber in letztern bereits ganz wieder verloren war. Auf unserer Karte ist es zum bessern Verständniß der Territorial-Geschichte dieses Zeitraumes mit der treffenden Farbe Oesterreichs einfach umzogen. In Schwaben, gänzlich zersplittert in eine Menge von geistlichen und weltlichen Gebieten, hatten sich vor andern unter den einheimischen Geschlechtern die von Württemberg und Baden ausgebreitet, aber auch durch häufige Theilungen ihrem wachsenden Flor geschadet. Neben den mächtigen Bischöfen von Würzburg und Bamberg hatten Mainz, Fulda und Eichstädt beträchtliches Landgebiet in dem, seit dem Ausgange des XIII. Jahrhunderts ausschließlich also benannten Frankenlande. Von weltlichen Herren, Brandenburg bereits erwähnt, waren hier die Grafen von Hohenlohe, Henneberg und Rieneck die wichtigsten. Bayern endlich, im Laufe dieses Zeitraumes in vier Linien getheilt — ihre Gebiete gibt in *liegender* Schrift die Karte, — ist am Ende desselben wieder in die beiden von Bayern-München und Bayern-Landshut vereinigt.

Ueber ganz Deutschland, vorzugsweise aber dessen westlichen Theil sind die noch übrigen unmittelbaren Reichsländer vertheilt. Ein Blick auf No. 14 gewährt die Ueberzeugung, daß sie sich meist auf früher hohenstaufischem Gute befinden, und nach dem Aussterben dieses Hauses bei dem Mangel mächtiger oder glücklicher Erben als ziemlich unbedeutende Reste desselben an das Reich unmittelbar fielen; durch ihre freiere Stellung aber unbeengt von nahen, einheimischen Fürsten, oder im meist siegreichen Kampfe mit denselben bald eines der mächtigsten und wichtigsten Glieder des deutschen Staatskörpers wurden. Da überhaupt in dieser Periode das Städtewesen eine hohe, ja seine höchste Bedeutung erlangte, so wurden auch auf dem vorliegenden Blatte diejenigen durch den ganzen Norden Deutschlands und bis nach Livland hin vertheilten Städte, die den großen Bund der Hanse geschlossen hatten, unterstrichen, um sie dadurch besonders hervorzuheben.

Als Cartons sind zu dieser Nummer die Pläne der beiden folgenschwersten Schlachten des Zeitraumes gewählt worden, nämlich jener von Stillefried, die dem habsburgischen Hause für immer, und jener von Mühlhof, die dem wittelshachischen Hause in seinem Kaiser Ludwig wenigstens auf die Dauer eines halben Jahrhunderts das Uebergewicht in Deutschland verlieh. — Das Nebenkärtchen, Deutschland um 1350, gibt einen Ueberblick der Besitzungen der drei mächtigsten deutschen Häuser in dem genannten Zeitraume. Die Details lassen sich aus der Hauptkarte leicht ergänzen.

No. 18. Deutschland von 1493 bis 1618. Zeitraum der Reformation.

Diese Jahre umfassen so in geistiger wie in geographischer Hinsicht die merkwürdigste Periode des ganzen spätern Mittelalters, den Uebergang zur neuern Zeit. Max I. hatte die, in ihren Grundzügen längst vorhandene Abtheilung Deutschlands in elf Kreise (mit den böhmischen u. s. w. Länden eigentlich zwölf) zuerst eingeführt und nach dieser neuen Eintheilung ist auch die Haupt-Illuminirung des Blattes, wie die mit **starker** Schrift geschriebenen Namen den jetzmaligen des Kreises angeben. — Die größte Veränderung ist an der westlichen Gränze eingetreten; hier sind die schönsten Theile vom Mutterlande abgerissen worden. Die gesammten burgundischen Provinzen, seit Maxens Regierungsantritt mit dem habsburgischen vereinigt, gelangen mit der Theilung der allzugroßen und dadurch die Eifersucht der deutschen Fürsten erregenden Macht dieses Hauses an die spani-

sche Linie und dadurch der ganze burgundische Kreis ans dem engeren Reichsverbande. Der nördliche Theil desselben, schwer gedrückt durch Philipp II. Unduldsamkeit, riß sich gewaltsam los, und aus dem heldenmüthigen Kampfe dieser Provinzen von 1566 bis 1609 ging die neugebildete, unter der Statthalterschaft von Fürsten aus dem nassauischen Hause stehende Republik der vereinigten Niederlande hervor. Die drei wichtigen lotharingischen Bisstümer Metz (nebst der ehemaligen Reichsstadt), Toul und Verdun gerathen, nicht ohne Schuld des doppelzüngigen Kurfürsten Moritz 1552 in die Hände Heinrichs II. von Frankreich, und damit ist den Königen dieses Landes der willkommenen Anlaß gegeben, sich drei Jahrhunderte lang in die Angelegenheiten Deutschlands zu mengen, und dessen westliche Gränzen zu schmälern, wogegen die 1571 den Lothringern zugestandene volle Landeshoheit über Bar nur geringen und stets zweifelhaften Ersatz bot. In Westfalen waren die, von 1511 bis 1609 in einer Linie vereinigten Lande von Jülich, Berg, Cleve, Mark und Ravensberg, beim Erlöschen derselben aber erst nach einem bis 1666 währenden Streite definitiv so unter die Erben vertheilt, daß Pfalz-Neuburg die beiden ersten, Brandenburg die drei letztern erhielt. In Niedersachsen war das Fürstenthum Göttingen an Kalenberg gefallen, die mecklenburgischen Lande aufs Neue in die beiden Herzogthümer von Schwerin und Güstrow, so wie auch Schleswig und Holstein zwischen der königlich dänischen und herzoglich Gottorfischen Linie getheilt worden. In Obersachsen wurden gleichfalls durch neue Theilung die Pommerschen Lande in die von Stettin und Wolgast geschieden. Brandenburg hatte seit 1525 das ehemalige deutsche Ordensland in Preußen als weltliches Fürstenthum, jedoch außerhalb des deutschen Reichsverbandes, im Besitz, so wie es schon durch den Erwerb von Jägerndorf und Beuthen 1523 in Oberschlesien den ersten Fuß gefaßt. In Sachsen war durch die Niederlage Kurfürst Johann Friedrichs 1547 bei Mühlberg die jüngere herzogliche Linie mit Moritz zur Kurwürde gelangt, und hatte einen bedeutenden Theil der Länder gewonnen, welche bisher die ältere, von nun an herzogliche Linie, besaß. Der Oberrheinische Kreis war, durch die Länder des Kurrheinischen unterbrochen, sehr zerstückelt, seine beiden Hauptmassen waren die Lotharingischen Lande jenseits des Stromes, und diesseits Hessen, 1618 nur noch in die beiden Linien von Darmstadt und Kassel getheilt, nachdem die beiden andern von Marburg und Rheinfels erloschen und ihre Gebiete an Kassel gefallen waren, dessen Oberhoheit sich auch die Abtei Hersfeld freiwillig unterworfen hatte. Die gesammten Pfälzischen Lande waren in vier Kreisen, dem Ober- und Kurrheinischen, dem Westfälischen und Bayerischen vertheilt; sie sind auf der Karte sämmtlich mit einfachen mennigrothen Gränzlinien, unbeschadet der Hauptkreisgränzen, entweder umzogen oder unterstrichen. In Franken waren die Geschlechter von Henneberg und Rieneck erloschen; das Gebiet des erstern zwischen Hesse-Kassel und den beiden Sächsischen Linien, das des letztern zwischen Hanau, Mainz und Würzburg vertheilt. Das Gebiet der Brandenburgischen Markgrafen in Franken, seit 1603 ganz der jüngern Linie überlassen, erscheint in die Markgrafschaft Kulmbach (Bayreuth) und Onolzbach getheilt. Schwaben war in seinem alten Zustande der Zerrissenheit geblieben, und nur Württemberg hatte einige Vergrößerung durch die von Bayern abgerissene Herrschaft Heidenheim und die an den oberburgundischen Gränzen liegende ererbte Grafschaft Mömpelgard erhalten.

Die Schweiz, das zweite, vom deutschen Mutterlande abgetrennte, westliche Bollwerk, war in seinem Innern zwar mannigfach durch politische und Glaubenskämpfe zerrissen, wie denn jede Bewegung in Deutschland auch dort ihre Rückwirkung hatte, gegen Außen aber fest, einig und stark. Das an seiner südlichen Gränze liegende Mailand, in heißen Kämpfen gegen die französischen Ansprüche gewonnen, gehörte dem habsburgisch-spanischen Hause. Die deutsche Linie desselben hatte zu den, bereits am Schlusse des vorigen Zeitraums, besessenen Ländern auch noch seit 1527 die gesammten Böhmisches Provinzen nebst Schlesien inne, 1501 die Grafschaft Görz ererbt, die Bisstümer Tyrol's, sowie die Besitzungen von Bamberg und Freising

innerhalb der Gränzen des Oesterreichischen Kreises seiner Oberherrlichkeit unterworfen, war aber an seinen östlichen Gränzen so geschwächt worden, daß die Erbfeinde der Christenheit im Frieden an der Sitwa 1606 ihre Gränzen bis nahe an die Thore Wiens heran ausbreiten konnten. Bayern endlich war aus dem verheerenden Landshuter Erbfolgekrieg 1505, zwar durch bedeutende Verluste an Oesterreich in Tyrol, an Nürnberg, Württemberg und die pfälzer Linie verkleinert, doch unendlich gekräftigt durch die Vereinigung aller seiner Länder unter einem Herrn, hervorgetreten. —

In einem leeren Raume an der untern Ecke des Blattes konnte die Schlacht auf dem weissen Berge, eigentlich zu No. 19 gehörig, noch Platz finden.

No. 19. Deutschland zur Zeit des dreißigjährigen Krieges, mit Angabe der Gebiets-Veränderungen während desselben und durch den westfälischen Frieden.

Dieses Blatt bedarf eigentlich nur weniger erläuternder Anmerkungen. Alles was darauf mit der Farbe des entsprechenden Landes bedeckt erscheint, wurde von diesem entweder im Laufe des Krieges neu erworben, oder dessen Besitz erst durch den westfälischen Frieden sanctionirt. So war Pommern, dessen Herrscherhaus 1637 anstarb, an Brandenburg gefallen, welches jedoch Vorpommern mit Rügen gegen die säcularisirten Stifte von Magdeburg, Halberstadt, Minden und Cammin an Schweden ablassen mußte, welche Macht auch Wismar, Poel und Neukloster in Mecklenburg, dann die gleichfalls säcularisirten Gebiete von Bremen und Verden erhält. Das Bisthum Lübeck war Holstein, die Bisthümer von Ratzeburg und Schwerin Mecklenburg zugefallen. Sachsen war in seinem Besitze der Stiftslande von Naumburg, Merseburg und Meissen bestätigt worden, und hatte im Laufe des Krieges 1635 auch die beiden Lausitzen vom Kaiser erhalten. Cleve, Mark und Ravensberg waren, wie bereits erwähnt, an Brandenburg, Jülich und Berg an die Pfalz gefallen, wogegen von dieser die ganze, der Kurlinie zustehende Oberpfalz an Bayern abgetreten werden mußte und nur die Herzogthümer Sulzbach und Neuburg, die sogenannte junge Pfalz, der pfälzischen Linie verblieb. Frankreich endlich hatte Gelegenheit gefunden, sich abermals auf Deutschlands Kosten zu entschädigen; es hatte das Elsaß, vor der Hand noch mit Ausnahme der Reichsstädte, erworben, und von Lothringen das Herzogthum Bar wieder unter seine Lehnherrschaft gebracht. In den Niederlanden war die wichtige Mündung der Westerschelde ganz in den Besitz der Generalstaaten gekommen und von Limburg Maestricht und die Herrschaft Vaels ebenfalls an dieselben abgetreten worden. So stellt die Karte deutlich und in die Augen springend die durch den westfälischen Frieden bewirkten Territorial-Veränderungen in Deutschland dar, und nennt die gesammten, im Laufe des unheilvollen dreißigjährigen Kampfes merkwürdig gewordenen Orte, von denen die vorzüglichsten, behufs der leichtern Auffindung, unterstrichen sind.

Zur deutlichen Uebersicht der Gegend am Mittelrhein in der vorliegenden und den nächstfolgenden Perioden für die Kriegsgeschichte höchst wichtig, wurde ein, im doppelten Maasstabe der Hauptkarte gehaltenes Kärtchen angebracht, welches alle, auch die kleinern dort merkwürdig gewordenen Orte enthält.

Die auf dem vorliegenden und den übrigen Blättern des Atlas beigefügten Schlachtpläne können in diesem Maasstabe natürlich keinen Anspruch auf Vollständigkeit machen, bieten aber doch einen Ueberblick der Hauptstellungen und Bewegungen, und einen richtigen, aus den besten topographischen Karten reducirten Abriss des Terrains, so daß sie dem an Ort und Stelle Orientirten manchen nicht unwillkommenen Fingerzeig geben, jedem andern Besitzer des Atlas aber immerhin lieber als weißes Papier seyn werden.

No. 20. Deutschland von 1649 bis 1792.

Dieses Blatt umfaßt den Zeitraum vom westfälischen Frieden bis zur französischen Revolution und zeigt in den Territorial-Verhältnissen abermals bedeutende Aenderungen.

Die katholischen Niederlande waren durch den Utrechter Frieden 1713 wieder an die österreichisch-habsburgische Linie und damit als burgundischer Kreis wieder in den deutschen Reichsverband zurückgekommen, mittlerweile aber durch Abtrennung von ganz Artois, sowie bedeutender Stücke von Flandern und Hennegau, welche Frankreich 1667 in Besitz genommen, sehr geschwächt worden.

In Westfalen waren die Besitzungen des seit 1701 königlichen Hauses von Preußen durch die Grafschaft Lingen 1702, Tecklenburg 1707, Obergeldern 1713 und das Fürstenthum Ostfriesland 1744 vergrößert worden. Holstein war wieder ganz unter dänischer Oberhoheit vereinigt. Das welfische Haus der Kurfürsten von Braunschweig-Lüneburg hatte 1714 mit Georg I. die Krone von Großbritannien erworben und seine deutschen Lande mit dem erblichen Herzogthum Lauenburg 1689, mit Bremen und Verden — 1712 durch die Dänen den Schweden entrissen und 1715 von Kurbraunschweig erkaufte — und mit dem 1731 vom Kaiser überlassenen Lande Hadeln vergrößert. Auch war der abwechselnde Besitz von Osnabrück mit einem katholischen Bischöfe für einen Prinzen dieses Hauses 1650 bedungen worden. Das Herzogthum Braunschweig-Wolfenbüttel blieb unverändert in seinen Gränzen. Mecklenburg wurde bereits 1701 durch den Hamburgischen Vertrag in noch bestehender Weise getheilt. Preußen hatte sich durch die Erwerbung eines Theils von Vorpommern bis an die Peene 1720, dann durch die Eroberungen Friedrichs des Großen und die erste Theilung Polens ausnehmlich vergrößert. Ersterer dankt es seit 1742 das reiche Schlesien mit der Grafschaft Glatz, letzterer seit 1772 ganz Westpreußen und den Netze-District. (Die 2^{te} und 3^{te} Theilung Polens fallen in die folgende Periode, da aber deren Verfügungen keinen weitem Bestand hatten und also auf No. 21 sich nicht angeben finden, so verweisen wir hierüber auf Blatt 55 dieses Atlas, wo die Theilungen Polens detaillirt und auf die vorübergehende No. 58 u. 73, wo sie übersichtlich dargestellt sind.) In den fränkischen Fürstenthümern der jüngern Linie war durch das Aussterben des bayreuther Hauses 1769 dessen Besitzthum an Ansbach und 1791 das beider an Preußen gefallen, nachdem Ansbach schon 1741 die Grafschaft Sayn-Altenkirchen ererbt hatte. Die pfälzbayerischen Lande wurden durch das Aussterben der bayerischen Hauptlinie und der übrigen Pfälzer Nebenlinien sämmtlich bis auf Zweybrücken 1777 wieder unter Kurfürst Karl Theodor vereinigt und bildeten einen mächtigen Staat, der in drei Hauptmassen getheilt von den Alpen bis zum Niederrhein und an die Gränzen von Holland reichte. An der westlichen Gränze endlich war die Abtrennung von ganz Elsaß seit 1697 vollendet und auch Lothringen, an Habsburg gefallen, im Jahre 1737 an Frankreich abgetreten, von diesem dem vertriebenen Polenkönige Stanislaus bis 1766, seinem Todesjahre, eingeräumt, dann aber eingezogen worden, so daß nun die französischen Länder ununterbrochen bis an den Rhein reichen.

Mit besonderer Sorgfalt wurden auf diesem Blatte alle Gränzen und selbst die der kleinern Gebiete in Schwaben, Franken und am Rheine behandelt, um vor dem Untergange der alten Reichsverfassung nochmals ein genaues Bild derselben zu geben, und zugleich auch die Vergleichung mit dem folgenden Blatte zu erleichtern, auf dem sie sämmtlich nach ihrem heutigen Besitzstande umgränzt erscheinen.

Als Nebenkarten wurden gewählt: eine genaue Darstellung Belgiens im doppelten Maasstabe der Hauptkarte, als vorzüglichsten Schauplatzes der Kriege des XVIII. Jahrhunderts, mit dem Plane der Gegend von Antwerpen, dann ein Uebersichtsplan von Wien und seinen Umgebungen, zur Versinnlichung der türkischen Belagerung 1683.

No. 21. Deutschland von 1792 bis zur Gegenwart.

Mit diesem Blatte gelangen wir endlich zur neuesten Umgestaltung Deutschlands. Alle Orte, welche von 1792 bis zu den letzten Kämpfen in den Jahren 1830 und 1831 in unserer Vaterlande und den angränzenden Ländern, so weit die Karte reicht, merkwürdig geworden, sind auf diesem Blatte verzeichnet, dessen übrige Einrichtung so beschaffen ist, daß ein Blick auf dasselbe die Uebersicht gewährt, was vor dem Beginn der allgemeinen Umwälzung bereits einem Staate angehört und was er seitdem neu erworben hat. Die eigentlichen Stammländer nämlich sind jedesmal mit der treffenden Farbe ausgefüllt, die neu hinzugekommenen Provinzen nur einfach mit derselben umzogen. Dabei ist die jetzige Eintheilung mit stehender Schrift eingetragen, farblich ausgezogen und stark begränzt, in den neu erworbenen Theilen aber die Namen der Länder, aus denen sie gebildet worden, mit punktirter Schrift und schwächern Gränzen bezeichnet. Diese Einrichtung wird in Vergleich mit dem vorhergehenden Blatte sicher jede gewünschte Auskunft geben und muß durch die gewählte bildliche Darstellung dem Gedächtniß gewiß sehr zu Hilfe kommen. Endlich sind noch durch *liegende* Schrift die Besitzungen der bedeutendsten mediatisirten Häuser angegeben.

Eine Uebersicht von dem Zustande Deutschlands im Jahre 1811 und damit eine Darstellung des ephemeren Rheinbundes gibt die eine, — einen Plan der Gegend um Leipzig zur Verfolgung der Völkerschlacht vom 16. bis 19. Oct. 1813 die andere Nebenkarte dieses Blattes.

No. 22^a. Die Ostsee-Länder. Polen und Lithauen im Anfange des XIIIten Jahrhunderts.

Dieses Blatt reiht sich, nach dem historischen Zusammenhange der darauf behandelten Länder an natürlichsten an die Karten von Deutschland. Es umfaßt, auf zwei getrennten Abtheilungen, die Darstellung der Ostsee-Länder, jetzt unter dem Scepter von Preußen und Rußland, von ihrer ersten genauern historischen Begründung im XII Jahrhundert bis zu dem Zeitpunkte herab, wo die, hier ein wichtiges Reich bildenden geistlichen Ritterstaaten untergehen, die Geschichte Preußens, das erblich an ein deutsches Haus fällt, mit jener von Deutschland verschmilzt, die Geschichte der nördlichen Ländermasse aber, unter dem Namen Livland zusammengefaßt, und früher dem Orden der Schwerritter (seit 1238 mit dem der deutschen Ritter vereinigt) gehörig, in jene von Schweden und Polen sich verliert, bis endlich im Frieden von Abo 1743 das Ganze in den Besitz Rußlands kömmt.

Die erste Abtheilung unseres Blattes ist in den Hauptzügen entworfen nach „*Parrot Sprache, Abstammung und Geschichte von Livland etc. bis zur Einführung des Christenthums, mit Karte*“, nach „*Friebe's Beiträgen und Handbuch zur Geschichte von Esth- und Kurland*“, ferner nach „*Merkel die Vorzeit Livlands (mit Karte), der neuen Ausgabe von Hiärne*“, nach „*Javanan*“, nach „*Schlözers Geschichte von Lithauen*“, „*Toigts und Stenzels Geschichte von Preußen*“, so wie der im erstern Werke enthaltenen trefflichen Burgenkarte Preußens zur Zeit des deutschen Ordens. Diese Abtheilung umfaßt die vorchristliche Periode dieser Länder, wo sich das Heidenthum am längsten in Europa und bis herab in das XIII. Jahrhundert erhielt.

Die Bewohner derselben gehören zwei europäischen Hauptvölkerstämmen an, und zwar — auf der Karte grün bezeichnet — dem finnischen oder tschudischen, und, karmesinroth bezeichnet, dem lettischen, welcher, nach einer nun fast allgemein gewordenen Annahme, eine Abzweigung des slavischen Hauptstammes ist. Pott in seinem Werke: „*Etymologische Forschungen auf dem Gebiete der Indogermanischen Sprache, mit besonderer Beziehung auf Lautumwandlung im Sanskrit, Griechischen, Lateinischen, Lithauischen und Gothischen. Lemgo 1833*“ sagt hierüber: „Unkenntniß und Vorurtheil haben dem Altpreussischen, dem Preus-

sisch-Lithauischen, saumt den vermischtern Schamaitischen und den Lettischen einen Platz unter den Slavischen Sprachen verweigert; das Preussisch-Lithauische, wie es bei *Mielke* vorliegt, darf sich nicht bloß unter jenen, sondern als lebende Sprache unter denjenigen Sanskritsprachen, welche nicht verblieben sind, des hohen Vorzuges der alterthümlichsten Treue rühmen. Nur Mißverstand und Einseitigkeit haben dieser, in ihrem Kerne ächt slavischen Klasse die Namen des Lettisch-Gothischen, oder Slavisch-Finnischen Stammes beilegen können; finnische Bestandtheile, meistens sehr spät eingeführte deutsche, auch polnische und russische Lehnwörter sind je nach der Lage und den Verhältnissen dieser Sprachen diesem beigemischt; nicht aber der beigemischte, sondern der Grundstoff entscheidet über Spracheintheilung“ — *).

Diese, hier in ihrer südlichsten Ausdehnung verbreiteten finnischen Völker zerfallen in: 1) Esthen im Norden der, zwischen dem rigaischen Meerbusen (dem Duinabottn) und dem Peipus-See (Tschuden-See) liegenden Halbinsel und auf den vorliegenden Inseln Oesel und Dagoe, dann 2) Liven, welche später der ganzen Halbinsel den Namen gegeben, auf beiden Küsten des rigaischen Busens. Die verschiedenen Unterabtheilungen und ältesten heidnischen, so wie ersten christlichen Burgen, aus den frühesten Stiftungs Urkunden bekannt geworden, dann die, in den blutigen Kämpfen bei Christianisirung des Landes merkwürdig gewordenen Orte gibt die Karte.

Südlich von diesen finnischen Stämmen lag zwischen dem 52 u. 57^{ten} Breite- u. 36 — 45^{ten} Längegrad in den Ebenen, welche die Düna, der Niemen und die Weichsel durchströmen, das Land der Lettischen Völker. Es zerfiel wieder in folgende Hauptabtheilungen: 1) Lettland (Lotwa) nördlich der Düna zwischen russischen Slaven und livischen Völkern eingeschoben, 2) Kurland oder Kors vom baltischen Meere und den rigaischen Busen eingeschlossen; 3) Semgallen (Semigola) längs dem südlichen Ufer der Düna; 4) das eigentliche Kernland Littuania oder Ljetuwa, mit seiner nördlichen Unterabtheilung Szamaiten, auch Lammata oder Znuidz genannt, wo sich zuerst um die Mitte des XI. Jahrhunderts unter mehreren Fürsten, die sich von der Oberherrschaft der Russen frei machten, das, später zu großer Ausdehnung und Macht gelangte Großfürstenthum Lithauen zu bilden anfang; endlich 5) Preußen (Pruzia) entlang den Küsten der Ostsee von Gdansk bis zur Schalausischen Gränzfeste Klaipeda; unter mächtig eingreifender, wohlgegliederter heidnisch-hierarchischer Herrschaft, die sich, da Polen mit dem Lande durchaus nicht fertig werden konnte, und 1228 die deutschen Ordensritter zu Hilfe rief, nach 50-jährigen blutigen Kämpfen in eine christlich-hierarchische verwandelte. Im Osten und Süden wurden die Ostseeländer von dem bereits zu großer Macht und Ausdehnung gelangten slavischen Reiche der Nachkommen Ruriks umfaßt; welche auch diese Gränzlande in Anspruch nahmen, und durch fortwährende Kriege von Lettland die Provinz Lettgola, von Esthland Ungannia abgerissen hatten, wie ihnen denn auch die jenseits der Wilia wohnenden Lithauer — in den Chroniken Littuani Ultravilienses — dann die Jatwägen und die südlicher wohnenden Goläden unterworfen waren. Preußen war im Westen von dem pommerischen Lande der Kassuben, im Süden von Cujavien und Mazovien umschlossen, beides Gebiete des polnischen Königreichs.

No. 22^b. Die Ordensgebiete in Preußen und Livland bis 1525 und 1562.

Diese Karte zeigt den Umfang des gesammten Ordensgebietes an der Ostsee, das seine größte Macht und Ausdehnung im Anfange des XV. Jahrhunderts erreicht hatte. Von

* Das neueste und gründlichste Werk über diese Gegenden: Kruse's Urgeschichte des Esthnischen Volksstammes und der Kaiserl. Russischen Ostseeprovinzen Liv-, Esth- und Curland. Moskau, 1846, mit einer Karte, bietet für dieselben allerdings die besten Materialien, welche aber begreiflich bei unserm, schon im Oct. 1841 ausgegebenen Blatte noch nicht benutzt werden konnten, jedoch bei einer nothwendig werdenden 2ten Auflage sicher volle Berücksichtigung finden werden.

Dänemark ward 1317 Esthland erkauf, welches auch von daher zuerst zum Christenthume bekehrt und unterworfen worden war. Von Litthauen wurde 1382 Sznmaiten bis an die Dubissa erworben; Wisby und damit ganz Gothland kam 1398 an den Orden, welchem 1402 Kaiser Sigmund auch die Nennmark verkaufte. Von dieser Zeit an beginnen aber beständige Kriege mit Polen und Litthauen und in Folge derselben kleinere oder grössere Abtretungen an beide Staaten, bis endlich durch den thorner Frieden 1466 die Macht des Ordens gebrochen und der ganze westliche Theil Preußens — auf der Karte besonders bezeichnet — an Polen abgetreten, der Rest als Lehen von dieser Krone empfangen werden mußte. So dauerte in Preußen die Ordensherrschaft noch bis 1525, wo sich der letzte Meister *Abrecht von Brandenburg-Kulmbach* als weltlicher Herzog erklärte und zugleich zur lutherischen Confession übertrat, womit dann auch die engere Beziehung zu Deutschland beginnt, ohne dafs jedoch Preußen jemals dem Reichskörper einverleibt wurde.

In Livland hatte schon seit dem thorner Frieden die Verbindung mit Preußen nur mehr dem Namen nach bestanden, und das Land war unter eigenen Heermeistern beinahe, seit der Säcularisirung Preußens 1525 aber ganz unabhängig geworden, bis auch hier, in Folge innerer Zerrüttungen und beständiger Anfälle der Nachbarn 1560 das Gebiet des Bischofs von Oesel an Dänemark, 1561 ganz Esthland an Schweden, der östliche Theil mit Dorpat und Narva an Rußland und der Rest von Livland an Litthauen und mit diesem 1569 an Polen kömmt. Nur Kurland und Semgalen bleiben, aber ebenfalls als weltliches Herzogthum Kurland, unter litthauischer Hoheit seit dem Wilnaer Vertrag im November 1561, wo auch die obigen Theilungen bestätigt wurden, der Familie des letzten Heermeisters *Gotthard Kettler*.

Die Karte zeigt in Preußen die, bereits seit den ältesten Zeiten fortbestandene Eintheilung in Länder, durch welche die Sitze der Gebietiger und Komthure auf den bedeutenden Ordensburgen vertheilt waren. In Livland hatte sich die frühere Benennung allmählig verloren und das Land war, aufser den bedeutenden Territorial-Besitzungen des Erzbisthums Riga, und der Bisthümer von Dorpat, Reval, Oesel und Kurland, so wie denen des Heermeisters und Landmarschalls gleichfalls in Komthureien und Vogteien getheilt, deren Begränzung die Karte zeigt.

Die kleinern Cartons enthalten: 1) Die Umgegend von Riga, bemerkenswerth wegen der, in jener Gegend vorgefallenen häufigen Kämpfe namentlich in den innern Kriegen.

2) Die kirchliche Eintheilung der Ostsee-Länder bis zur Reformation.

Die gesammten an der Ostsee bestehenden Bisthümer wurden dem, seit 1215 zum Erzbisthum erhobenen Riga untergeben. Wie lit. b. des Hauptblattes die Gränzen der weltlichen Besitzungen dieser Bisthümer zeigt, so gibt dieser Carton jene ihrer geistlichen Jurisdiction. Es sind dieß aber: Das Bisthum in Chulm; das Bisthum Pomesanien mit dem Sitze Marienwerder; Warmien mit dem Sitze in Heilsberg, früher in Braunsberg, Samland Sitz in Fischhausen, Kurland Sitz früher Seleburg dann Piltten, Riga selbst, mit dem ersten Sitze in Uxküll, Dorpat, und endlich Oesel, früher in Leal, dann in Habsal. Das Bisthum für Esthland zu Reval stand als von den Dänen begründet unter dem Erzbischofe von Lund im (heutzutage) südlichen Schweden.

3) Die Ostseeländer bis 1773. Die von der Mitte des XVI. Jahrhunderts bis zum oben angegebenen Jahre in diesen Gegenden wichtig gewordenen Orte, so wie die damals bestandene Eintheilung, nach welcher Livland unter beständigen, äußerst blutigen Kriegen erst unter polnischer, dann unter schwedischer Herrschaft sich befand, und endlich von den Russen unterworfen wurde, denen auch 1795 der letzte Rest eigener Herrschaft in diesen Gegenden, das Herzogthum Kurland zufiel, sind der Gegenstand dieses Cartons.

Fünf Karten zur Geschichte Italiens.

(No. 4. 5. 6. 7. 8.)

No. 4. Italien unter den Langobarden nebst den Besitzungen der griechischen Kaiser.

Was hier mit grüner Farbe bedeckt ist, gehört zu dem Reiche der Langobarden, wie sie selbes bei ihrem ersten Andringen eroberten. Mit schwachen rothen Gränzen sind jene Länder umzogen, welche erst nach und nach während ihrer Herrschaft im Laude den Oströmern entrissen wurden; was nie in die Gewalt der Eroberer gefallen ist, ist ganz mit rother Farbe bedeckt. Für die auf der Karte vorkommende Bezeichnung der einzelnen Provinzen durch römische Ziffern folgt hier die Erklärung.

Das Reich der Langobarden, wie es die Hauptkarte darstellt, bestand aus:

A) Anstria mit den Unterabtheilungen:

- I. Herzogthum Trident,
- II. Herzogthum Forum Julii oder Friuli, und
- III. mit dem Haupttheile: Venetia oder Austria Regis genannt, welcher die kleinern herzoglichen Sitze von Tarvisium, Vicentia, Patavium, Mantua, Mons Silicis, Verona und Cenetia enthielt.

B) Nennstria mit

- I. dem Herzogthum von Eboreja,
- II. dem Herzogthum von Taurinum und
- III. Nennstria Regis mit der Hauptstadt des ganzen Reiches Papia oder Ticinum, den Stadtherzogthümern von Bergomum, Brixia und Mediolanum und dem kleinen Ducat der Insula St. Julii.

C) Aemilia, welches die Stadtherzogthümer von Placentia, Parma, Regium und Mutina umfaßte.

D) Tuscia, bestehend aus

- I. Tuscia Regis mit den Stadtherzogthümern von Luca, Florentina und dem kleinern Ducat von Clusium,
- II. Tuscia Langobardorum, welches das kleine Herzogthum von Castrum enthielt.

Von diesen allen abgetrennt war anfangs der südliche Theil des Reiches, welcher umfaßte:

E) das Herzogthum von Spoleto mit dem Stadtgebiet von Reate, und

F) das Herzogthum von Benevent, in sich begreifend:

- I. das Gastaldat von Capua,
- II. das Gastaldat von Bovianum, auch das des Alizeus genannt, eines flüchtigen Bulgarenfürsten, dessen Schaaren jene Gegenden eingeräumt worden,
- III. das Gastaldat von Teate, nebst noch mehreren kleinern Gastaldaten in den vorzüglichern Städten.

Nach und nach aber dehnten sich die Besitzungen der Langobarden fast über alle Theile des Festlandes von Italien aus, indem sie um 602 Cremona, Patavium und Mons Silicis, um 641 Opitergium, Tarvisium, das Herzogthum von Perusium und Liguria, dann um 668 die apulischen Küstenstädte, von 749 bis 752 das ganze Exarchat nebst der Pentapolis (auch Decapolis genannt), nach ihrer Lage in I) Pentapolis maritima und II) Pentapolis mediterranea getheilt, den Griechen abnahmen.

Diese besaßen beim Umsturze des langobardischen Reiches nur noch:

- A) das Gebiet von Istria,
- B) den Inselstaat Venetia,
- C) das Herzogthum Roma, welche zusammen zu dem Exarchat gezählt wurden;
- D) das Herzogthum Neapel mit den kleinern Gebieten von Cajeta, Amalfi und Sorrent,
- E) den südlichen Theil von Calabria; diese beiden Provinzen gehörten zum Patriziat von Sicilien. Beide letztern faßten die Byzantiner späterhin unter der Benennung Thema Langobardorum zusammen.

Ein Carton stellt die langobardischen Fürstenthümer Unter-Italiens dar, wie selbe unter steten Kämpfen mit den Griechen und Sarazenen und später mit den Norruannen noch

bis ins XI. Jahrhundert in größerer und milderer Selbständigkeit ihr Daseyn fristeten, und dient besonders dazu, die Theilungen in denselben, dann die Fortschritte der von den Oströmern gemachten Eroberungen, aus denen sie das Thema von Langobardia bildeten, anschaulich zu machen und die in den innern Kriegen dieser Gegenden merkwürdig gewordenen Orte anzugeben. Zu demselben Zwecke dient auch das Spezialkärtchen von Capua's Umgebung. — Die aus der ältern Geschichte der Päbste bekannten Orte des Römergebietes zeigt ein Spezialkärtchen desselben, die des so berühmt gewordenen Klosters von Monte Casino ein anderes. Ein drittes bezeichnet die Gränzen und merkwürdigen Orte der griechischen Fürstenthümer von Neapel, Sorrent und Amalfi; ein viertes die verschiedenen einzelnen Städte und Inseln, aus denen der später so mächtige Staat von Venedig seinen Anfang genommen. Endlich gibt ein besonderes Kärtchen die in dem wichtigen langobardischen Herzogthume Trident während der Kämpfe mit den Franken und den nördlich angränzenden Bojoariern vorkommenden Festen.

Die aus Paul Warnefried und Gregor von Tours bekannten, durch die Kriege der Langobarden mit den Franken in Burgund denkwürdig gewordenen Orte, sind ebenfalls auf diesem Blatte benannt. Einige andere, die in den Kämpfen mit den nordöstlichen Slaven vorkommen, fehlen auf diesem Blatte; sind jedoch auf Nr. 12 (Reich der Karolinger) eingetragen, wohin sie eben sowohl passen.

No. 5. Italien unter den sächsischen und fränkischen Kaisern bis zu den Hohenstaufen.

Dieses Blatt bot wegen Ungenauigkeit der Angaben in den Quellen und wegen des bedeutenden Zeitraumes, besonders in seiner nordwestlichen Ecke ziemliche Schwierigkeiten dar. In letzterer Beziehung ist jedoch, wie schon die Note bemerkt, durch die in denselben fallenden Darstellungen auf Nr. 12, 13 und 15, welche die wechselnden Gränzen des Landes in der jedesmal treffenden Periode enthalten, hinlänglich Abhilfe geschehen, in ersterer dürfte wohl *Denina* die beste Aufklärung geliefert haben, der ich auch neben der in *Lünig's Cod. dipl. Italiae* über Montferrat enthaltenen Zusammenstellung größtentheils gefolgt bin.

Uneigentlich, und daher in Klammern geschlossen, ist der Landstrich mit der Benennung Marchionat v. Mediolanum bezeichnet, und über die Comitae von Verelli, Novara, Mediolanum, Pavia, Crema, Bergomum, Cremona, Lodi, Brixia, Parma, Como, Dertona und Placentia, welche meist von den Bischöfen dieser Städte verwaltet wurden, nebst noch einigen Rural-Grafschaften ausgedehnt. Jene Benennung tritt zwar erst mit einer Urkunde aus dem Jahre 1184 in Kraft, eine frühere aus dem XI. Jahrhundert aber dürfte die Annahme auf dieser Karte, wenn freilich in ganz unbestimmbaren Gränzen rechtfertigen. Parma und Placentia, von einigen welfisch gesinnten Autoren dem Staate der Mathildis zugezählt, sind blos mit der Farbe desselben unterstrichen, da jene Angabe zwar zweifelhaft erscheint, durch die später entwickelten und auf diesen Besitzstand basirten Ansprüche des päpstlichen Hofes aber einige Haltbarkeit gewinnt. Die eigentliche Grafschaft von Mediolanum mit ihren Zubehörten ist besonders umgränzt.

Westlich an diesen M. Mediolani stößt die eigentliche Mark von Verona mit dem ihr bald zugetheilten, bald abgetrennten Comitae von Trident. Ihre Zutheilung bald zu Deutschland, bald zum Königreich Italien, ist aus den oben berührten Blättern ersichtlich. Oestlich von dieser Mark Verona liegt die Grafschaft von Forum Julii mit ihren Marken, nach der trefflichen Entwicklung dargestellt, welche sich in den, von *Hormayr* herausgegebenen Beiträgen zur Lösung der Preisfrage des durchlauchtigsten Erzherzogs Johann findet.

Die den Markgrafen von Tusciem zustehenden Güter, wie sie theils in der Mark Verona, in der Romagna und Lunigiana liegend als späteres welfisches Gut erscheinen, theils von den Päbsten aus dem Erbe der Mathildis in Anspruch genommen worden, theils aber auch blos das Amtsgebiet der

Markgrafen in Tusciem bildeten, und die einzelnen Städte-Gebiete und Comitae dieses Landstriches umfaßten, sind mit besonderer Farbe bedeckt. Eben so sind die, in diesen Zeitraum fallenden Marken von Savona und Genua ausgeschieden, von denen die letztere bald ganz, die erstere größtentheils in den Besitz der mächtig emporstrebenden Stadt Genua oder ihrer Lehngrafen gerieth.

Was unzweifelhaft unter der Herrschaft St. Peters zu Rom war, ist mit starker rother Farbe umzogen, was nur nominell Eigenthum des heiligen Stuhles gewesen, aber in geringer oder gar keiner Abhängigkeit stand, mit blauer. Oestlich an diese Länder stoßen die vom Reiche unmittelbar abhängenden Marken des Werner (Guarnerii), später Mark Ancona genannt, von Fermo, eigentlich ein Theil von Spoleto und die bald durch die Normannen eroberte Mark von Teate. Als Unterabtheilungen befanden sich aber in allen diesen Landschaften wieder besondere Städte-Comitae, deren Verwaltung größtentheils in den Händen der Bischöfe war, später in jene der Communen selbst übergieng, bald aber von einzelnen mächtigen Familien usurpirt wurde. Der Umfang dieser Grafschaften, wohl meist noch aus den ältesten Zeiten des Römerreichs als Stadtgebiete herübergerettet, ist für Mittel-Italien wegen des spätern Verschmelzens der Territorien nicht mehr genau auszumitteln, so viel dieß aber möglich gewesen, auf dem folgenden Blatte enthalten; die Sitze dieser und der Rural-Grafschaften aber sind unterstrichen.

In ganz andern Verhältnissen war aber der ganze Süden der Halbinsel. Die anfänglich im Kampfe gegen Sarazenen und Griechen von den Fürsten dieses Landes zu Hilfe gerufenen Normannen hatten sich bald selbst zu Herren des Landes aufgeworfen, dasselbe nach und nach erobert und ganz nach germanischer Weise in größere und kleinere Lehngebiete getheilt. Auch Sicilien ward von ihnen den Sarazenen entrissen. Das Festland bildete als Haupttheile die Herzogthümer Apulien und Calabrien, die Insel führte den Titel einer Großgraftchaft.

Corsica und Sardinien, ebenfalls einige Zeit den Sarazenen unterthan, waren nach ihrer Befreiung unter vielen kleinern einheimischen Herren bald den Genuesern, bald den Pisanern unterworfen, gehörten aber wie diese mit zu dem Königreiche Italien, dessen oberster Herr der Kaiser des römisch-deutschen Reiches war.

Die einzelnen Eroberungen Venedigs an der dalmatinischen Küste sind mit der Farbe dieses Staates unterstrichen. Um die Feldzüge der Normannen gegen Ost-Rom verfolgen zu können, ist der hierher gehörige Theil dieses Reiches mit auf der Karte dargestellt. — Für diese Periode bietet genaueres über jene Gegenden das Blatt No. 61.

Ein eigener Carton enthält die wichtigsten Punkte Roms im Mittelalter nach dem ältesten Plane von *Buffalino* und den großen Blättern von *Nolli* reducirt, mit Beihilfe der Werke von *Burton*, *Bunsen* und *Sachse*. Der kleine Specialplan des Laterans ist dem Werke *Rasponi's* entnommen.

No. 6. Ober- und Mittel-Italien unter den Hohenstaufen.

Diese Gegenden bedurften, als der vorzüglichste Schauplatz der Geschichte des Landes, einer möglichst speciellen Darstellung, welche für Unteritalien, das fortan in seinen Haupttheilen vereinigt geblieben und bei allem Wechsel der Herrscher und aller innern Bewegung doch keine Veränderung der Gränzen erfuhr, weniger notwendig erschien. Deshalb enthält dieses Blatt die genaue Darstellung der vielen einzelnen Staaten, oder besser Stadtgebiete, in welche die großen Landschaften von Langobardia, der trevisaner Mark, von Tuscia, Friaul, Romandiola, der Mark Ancona, des Patrimoniums St. Petri und des Herzogthums Spoleto zerfielen. Alle in jener Periode des Kampfes der Städte unter sich und gegen die Kaiser merkwürdig gewordenen Orte sind angegeben, eben so die Gebiete der einzelnen, in den Special-Geschichten der Städte hervorragenden Familien.

Die Marken im Westen von Italien haben bereits festere Gestaltung gewonnen, unter allen erscheint Savoyen schon tief in das eigentliche Burgund verbreitet, als der mächtigste Staat jener Gegend, nach ihm Saluzzo und Montferrat. Genua ist bereits Herr der ganzen östlichen und eines großen Theiles der westlichen Küsten Liguriens, in Toscana steht Pisa, Genuas Erbfeindin, in seiner glänzendsten Epoche mächtig zur See und Herrin aller kleinern Inseln des tuskischen Meeres. Im Osten breitet sich das Gebiet des Patriarchen von Aquileja entweder als unmittelbares Eigenthum dieser Kirche, oder lehensweise über ganz Friaul und einen Theil von Istrien aus. Venedig, auf dem Festlande Italiens noch immer in seine alten Gränzen gebannt, ist dagegen von den Küsten aus immer tiefer in Istrien eingedrungen, und hat diesen Theil der Halbinsel, so wie die wichtigen Küstenländer von Dalmatien seiner Herrschaft unterworfen.

Wegen des größern Maasstabes finden sich auf diesem Blatte auch einzelne, minder merkwürdige Orte angegeben, die auf den frühern oder folgenden Blättern keinen Raum gefunden, deren genaue Lage zu kennen aber wünschenswerth seyn dürfte. Einen trefflichen Behelf bot neben der Menge von Quellen, die ich gewissenhaft zu Rathe gezogen, das schöne Werk von Litta „*delle celebri famiglie d'Italia*“.

Die Nebenkarte mit der speciellen Darstellung des Mailänder Gebietes dient zur Verfolgung der Kriege dieser Stadt mit Friedrich I. und den Nachbarstädten Como, Lodi und Pavia. Sie enthält zugleich die genaue Begränzung der einzelnen zum Stadtgebiete gehörigen Grafschaften.

No. 7. Italien von 1270 bis 1450.

Auf diesem Blatte erscheint die Gestalt des Nordens der Halbinsel völlig verändert. Die einzelnen Städterepubliken und die nach ihnen folgenden Gebiete mächtiger Familien sind größtentheils verschwunden; Venedig hat sich zum Herrn der ganzen westlichen Hälfte gemacht, die Gebiete jener Städte verdrängt, Friaul bis auf einige unbedeutende Parzellen dem Patriarchen von Aquileja entrissen, Ravenna ist ihm unterthan; eine eigene Beikarte stellt die bedeutenden Besitzungen dieses Inselstaates in Griechenland dar, der in dieser Periode auf der höchsten Stufe seiner Macht steht.

Neben ihm hat sich Mailand unter den *de la Torre* und *Visconti* zu einem bedeutenden Staate ausgebildet, und die umliegenden Städte seiner Herrschaft unterworfen. Savoyen hat sein Gebiet nach Norden hin in das ehemalige Klein-Burgund beträchtlich erweitert und die einzelnen kleinern Territorien im Umfange seiner Gränzen von sich abhängig gemacht. Doch war ein Theil seiner südlichen Lande geraume Zeit hindurch im Besitz der Provençalen (diese Städte sind auf der Karte roth unterstrichen). Asta gehörte als besonderes Fürstenthum Prinzen aus dem französischen Hause. Montferrat hatte seine eigenen Regenten, von denen die südlicher gelegenen Markgrafen von Carretto u. s. w. entsprossen waren, deren Lande, die sogenannten Langhe, jedoch bis in das XVIII. Jahrhundert herab, theilweise Lehen des deutschen Reiches blieben. Mantua ist erblich im Hause der Gonzaga, an seinen südlichen Gränzen liegen die kleinen souverainen Gebiete von Carpi, Correggio und Mirandola, welche ihre Existenz nur durch wechselndes Anschließen an die jedesmal siegende Parthei in Italien erhalten. Reggio, Modena, das Frignano und ein Theil der Carfagnana bilden den eigentlichen Staat der Este, der Nachkommen der italienischen Welfen, wozu noch Rovigo als Rest ihrer Besitzungen im Süden Padua's und Ferrara als päpstliches Lehen kommen. Die Lunigiana ist noch im Besitz des ihnen stammverwandten Hauses der Malaspina.

Toscana erscheint getheilt zwischen den beiden Republiken von Florenz und Siena, deren erstere bereits unter dem mächtigen Einflusse der Medicis stehend, die früherhin freien Städte Pisa (mit kurzer Unterbrechung), Volterra, Arezzo, Cortona und Pistoja, sowie die aus No. 6 ersichtlichen Grafengebiete im Casentino, Mugello und der florentinischen Romagna seiner Botmäßigkeit

unterworfen hat; letzteres, das seine Herrschaft über Elba und die übrigen vorliegenden Inseln, sowie über das Palzgrafengebiet von Tuscanen erstreckt. — Vom Kirchenstaate gehorchte nur der südliche Theil unbedingt den Päbsten, die Romagna und die Marken sind in eine Menge von Gebieten zertheilt, welche nur selten päpstliche Oberherrlichkeit anerkennen und meist einzelnen Herrscherfamilien unterworfen sind. Benennung und Gränzen zeigt die Karte, ihre Territorial-Geschichte wird das Handbuch zusammenstellen.

Die ganze südliche Halbinsel nimmt, wie noch heute, das Königreich Sicilien, getheilt in das Königreich diesseits und jenseits des Faro, ein. Die Besitzungen der großen Lehengrafen, sowie der Nebenzweige des jedesmal herrschenden Hauses sind angegeben, eben so ist die Theilung des Reiches zwischen den Angiovinen und Aragonesen, denen auch die Inseln Sardinien, Gerbes und Carchis zustehen, durch verschiedene, aber verwandte Farben bezeichnet. — Corsica, getheilt im Besitz zwischen dem vielverzweigten Hause der Cinarca und mehreren geneuesischen Edlen, erkennt die, freilich oft unterbrochene Oberherrschaft dieses Freistaates an.

Wegen des wechselnden Besitzes der Venetianer in den griechischen Ländern sind hier alle ihre, der Reihe nach, vom XIII. bis ins XVIII. Jahrhundert behaupteten Gebiete zusammengestellt; das Handbuch wird auch hierüber das Nähere enthalten *).

Apulien und Sicilien, unter den Normannen und Hohenstaufen, dient als Ergänzung von No. 6 und enthält neben den beiden Plänen der Schlachten, welche das Schicksal Italiens entschieden, alle in der erwähnten Periode merkwürdig gewordenen Orte.

Dieses und das folgende Blatt bieten die Pläne der wichtigsten Städte Italiens nach ein und demselben Maasstabe entworfen. Da das Leben dieses Landes sich nicht selten innerhalb ihrer Mauern zusammendrängte und aus ihnen oft die Entscheidung des Schicksals ganzer Provinzen hervorging, so dürfte es willkommen seyn, nicht nur den Umfang dieser Städte, sondern auch die Lage der in ihren innern Kämpfen merkwürdig gewordenen Castelle, Kirchen, Brücken u. s. w. zu kennen, ein Wunsch, dem in diesen Plänen nach Thunlichkeit entsprochen worden. — Es bedarf keiner besondern Erwähnung, dafs alle in den Kriegen dieses bewegten Zeitraums denkwürdig gewordenen Orte auf der Karte angegeben sind.

No. 8. Italien vor dem Ausbruche der französischen Revolution,

enthält die Darstellung, wie sich die Halbinsel seit 1450 allmählig gestaltet. Die Namen der Herrscher-Familien, welche während des gegebenen Zeitraumes ausgestorben oder ihrer Herrschaft beraubt worden, sind in Klammern geschlossen, eine Bemerkung, die auch für die frühern Blätter gilt. Zeit und Art dieses Wechsels wird das Handbuch geben.

Als Nebenkarten enthält dieses Blatt: Eine Uebersicht Italiens während der Umwälzung und der napoleonischen Kaiserherrschaft mit Angabe der ephemeren Republiken und Reiche jener Zeit; dann einen Plan von Malta zur Versinnlichung der 1568 erlittenen denkwürdigen Belagerung, einen Plan der Lagunen, um die Belagerung Venedigs durch die Genueser 1179 bis 1180 verfolgen zu können, einen Plan des Schlachtfeldes von Pavia, und endlich eine im doppelten Maasstabe der Hauptkarte entworfene Darstellung der kleinern Gebiete am unteren Po, weil die Hauptkarte deren Gränzen nur ungenügend geben konnte.

Sechs Karten zur Geschichte Frankreichs. (No. 23. 24. 25. 26. 27. 28.)

Obleich in dem ursprünglichen Entwurfe dieses Atlas nur fünf Blätter für die Geschichte von Frankreich bestimmt

*) Vielfache Berichtigung und Ergänzung über die Lage der Orte und die Gränzen der Gebiete bringt für diese Beikarte die spätere Nummer 62 des Atlas.

waren, so sah ich mich doch im Verfolge der Arbeit durch die Menge des Stoffes genöthigt, diese Zahl auf sieben (einschlüssig des, die kirchlichen Verhältnisse darstellenden Blattes No. 29) auszucluehen. ungerechnet sechzehn Nebenkarten, welche theils zur umfassendern Verzeichnung besonders wichtiger Provinzen, theils zur Darstellung von Zwischenperioden, theils zu Plänen der interessantesten Schlachten, theils endlich zu einer gleichsam topographischen Geschichte der Stadt Paris verwendet wurden, die mir um so interessanter schien und den Besitzern des Atlas um so willkommener seyn dürfte, da ja bekanntlich selbst einzelne Häuser dieser Weltstadt mehr historische Wichtigkeit erlangt haben, als manches obscure Fürstenthum.

No. 23. Die Reiche der Franken in Gallien unter den Merovingern. Nebenkarten: die Champagne (zur folgenden Nummer gehörig) und Pagus Parisiacus, mit dem Grundrisse des ersten Anfanges der Stadt Paris.

Dieses Blatt dient zur Geschichte Frankreichs vom Beginne der fränkischen Eroberungen bis zum Aufhören der Gauverfassung, und begreift eine genaue Geographie des Landes. Was auf No. 12 des Atlas nur mehr übersichtlich gegeben werden konnte, fand hier detaillirte und hie und da durch genauere Gränzangaben auch berichtigte Darstellung. So zerfällt denn in dem genannten Zeitraum das eigentliche Reich der Franken in Gallien in vier Haupttheile, nämlich:

I. NEUSTRIEN, dem später auch das, jedoch immer noch unter eigenen Herzogen eine große Selbständigkeit behauptende Britannia minor oder Armorica zugezählt wurde*). Den Kern dieses Gebietes, das sich als Königreich von Soissons im VII. Jahrhundert bis an die Gränzen der Frisen ausdehnte, bildete das später vorzüglich sogenannte Herzogthum Franzien (s. No. 12); im Umfange von Neustrien befand sich auch der von Frodoard öfter aufgeführte, räthselhafte Ducatus Denteleni zwischen Seine und Oise.

II. AUSTRASIEN; zu diesem zählten außer dem eigentlichen Stammgebiete der ripuarischen Franken (das der salsichen jenseits der Seldic gehörte zu Neustrien) auch die Herzogthümer der Frisen, Thüringer, Alemannen und Bayern mit allen Eroberungen längs der Donau hinab und im norischen Gebirge. Seinen Königen gehörten im Laufe des VI. und VII. Jahrhunderts auch noch beträchtliche Stücke von Aquitanien.

III. Den dritten Haupttheil bildete BURGUND, welches bis 534 ein eigenes Reich gewesen war, in diesem Jahre aber den Franken erlag, und zehn Jahre später auch noch mit der den Ostgothen abgenommenen Provence vergrößert wurde. Außer letzterer Provinz und dem eigentlichen Burgund, später in die Grafschaft und das Herzogthum getheilt, umfasste es auch noch den ganzen westlichen Theil der heutigen Schweiz**) und die später sogenannte Dauphiné. Im VI. Jahrhundert umfasste es noch einen Theil Neustriens und Alemanniens, im VII. Jahrhundert war ganz Burgund mit Neustrien vereint. Die spätern Abtheilungen dieses Burgundischen Reiches und der Wechsel seiner Herrscher sind aus No. 12 (Karte und Erläuterungen nebst angefügter genealogischer Tabelle) ersichtlich.

IV. AQUITANIEN, welches nach der Schlacht auf den Voeladischen Feldern bei Poitiers 508 den Westgothen entrissen wurde. Ein wichtiger und besonders durch Sidonius Apollinaris bekannt gewordener Haupttheil Aquitaniens war Auvergne; die große berühmte Regio Arverna von dem südlichen Scheidegebirge der Cevennen, bis zu dem sich zuweilen selbst noch im VII. Jahrhundert die Herrschaft der

Gothen erstreckte — König Wamba besaß Alby und Rovergue — bis heraus über das östliche Berry und in die Nähe von Orleans reichend. Als Anhang Aquitaniens darf auch das spätere Herzogthum Gascogne — Vasconia — betrachtet werden, ein Land, das von den Franken mehrmals bekriegt, in den Jahren 602 und 630 unterworfen ward, sich aber unter der Herrschaft der Karolinger wiederholt unabhängig machte.

Das Land zwischen dem Südabhange der Cevennen, den Pyrenäen, dem Rhône und dem Mittelmeere hieß Septimanie, Gothien, oder in engerer Beziehung die Provinz von Narbonne. Den westlichen Theil desselben, den tolosanischen Gau, entrifs Chlodwig um 511 den Westgothen, der Küstenstreich aber, von den Pyrenäen bis hin an den Rhône, mit den Hauptstädten Carcassone und Narbonne blieb diesen bis zum Untergange ihres Reiches, fiel dann mit demselben in die Gewalt der Araber, denen er erst um 737 und 759 entrissen wurde, stets aber noch in unsicherm Besitz verblieb — erst 793 fiel Narbonne den Mauren wieder in die Hände — bis endlich Karl der Große durch die Gründung der spanischen Mark allem fernern Eindringen jenes Volkes von dieser Seite ein Ziel setzte.

Da Gallien schon unter seinen ältern Bewohnern, wie aus Cäsar erhellt, eine genaue territoriale Eintheilung hatte, welche auch ihren Grundzügen nach unter den Römern bestehen blieb, bei Einführung des Christenthums zur Grundlage der kirchlichen Abtheilung gemacht wurde, und sich so bis auf die Zeit der alles nivellirenden Revolution erhielt, so treffen bei diesem Lande, wie überhaupt jenseits des Rheines, die Gränzen der Diözesen und Gaue auf überraschende Weise zusammen, was aus einem Vergleiche des vorliegenden Blattes und des von No. 29 erhellt. Ueber die öftern Theilungen unter den merovingischen Fürsten, deren Gregor von Tours und Fredegar, freilich unvollständig und selbst zuweilen sich widersprechend, erwähnen, wird das Handbuch seiner Zeit genaue Aufschlüsse geben*). Sie waren jedoch nur ephemerer Natur und vermochten nicht die, in nationeller Verschiedenheit begründete Haupteintheilung des Landes zu verwischen, nach welcher diese Karte entworfen worden und illuminirt ist. — Eine Totalübersicht der östlichen Fortsetzung findet sich überdies noch auf dem Carton zu No. 9.

In dem leeren Raume des Blattes wurden eine detaillirte Darstellung der Champagne und der zunächst angränzenden Länder unter den ersten Kapetingern, deshalb zur nächstfolgenden Nummer 24 gehörig und dort besprochen, dann die wichtigsten Orte in der Umgegend von Paris — der Pagus Parisiacus mit seinen Unterabtheilungen, so wie endlich die Stadt selbst nach ihrem Umfange zur Zeit der Merovinger angebracht.

Den Uebergang zur nächstfolgenden Nummer bildet jetzt das Blatt No. 12 des Atlas, dessen Einreihung, da es die Periode der Karolinger umfaßt, jedoch schon bei Deutschland, für welches es gleiche Wichtigkeit hatte, nothwendig wurde, und auf das ich hiermit verweise.

No. 24. Die Königreiche Frankreich und Arelat bis 1180. Nebenkarten: Normandie, Anjou, Touraine und Maine. — Paris unter Philipp August im Anfange des XII. Jahrhunderts.

Dieses Blatt stellt Frankreich unter den ersten Kapetingern bis zum Regierungsantritte Philipps II. dar. Das Reich war zerrissen in seinem Innern; der König hatte mächtigen Lehenträgern gegenüber, deren Länderbesitz den seinen wohl um das zehnfache überragte, nur sehr geringe Macht, die selbst in den ihm unmittelbar untergeordneten Provinzen oft durch trotziges Vasallen angefochten wurde, in den entferntern, besonders südlichen Gegenden des Landes sich aber meist nur auf die Nennung seines Namens in den Urkunden beschränkte.

*) Durch ein Versehen meinerseits sind die Gauen von Retz und Herbage, welche erst um 850 mit der Bretagne vereinigt worden sind, auf einigen Exemplaren zu derselben gezogen; sie gehören zu Poitou.

**) In diesem Verhältnisse der ältern Bevölkerung liegt der heutige Unterschied zwischen der französischen, eigentlich burgundischen, und deutschen, eigentlich alemannischen Schweiz, wozu dann noch die romanische kommt, d. i. jenes Land, das früher zu Italien gehörte.

*) Zur vorläufigen Uebersicht genügen Kruse's Tabellen und Karten für das VI. und VII. Jahrhundert.

Der ganze westliche Theil Frankreichs, von den Küsten des Kanales bis an die Pyrenäen — mit der Hauptfarbe orange — die Normandie, Bretagne, Anjou, Touraine und Maine, Aquitanien mit Auvergne und Gascogne waren entweder unmittelbar oder als Ackerlehen in der Gewalt der englischen Könige aus dem Hause Plantagenet, welche unter Heinrich II. ihr größtes Landgebiet in Frankreich, im Flächenraum ihre englischen Besitzungen übertreffend, besaßen. Anjou, Touraine und Maine waren ihre Stammländer; als Erben der normännisch-englischen Könige war dem Hause Plantagenet in Frankreich die Normandie und das Lehenrecht über die Bretagne zugefallen, das große Aquitanien mit Gascogne hatten sie durch Heirath erworben.

Im Norden Frankreichs breiteten die Grafen von Flandern als Vasallen des Königreichs ihre Herrschaft über alles Land zwischen der Schelde und dem Meere aus, besaßen auch vorübergehend die Grafschaften von Amiens und Vermandois und unter Lehenherrlichkeit des deutschen Reiches das wichtige Gent und beträchtliches Land längs dem rechten Scheldeufer.

Um Oise und Seine, und bis an die Loire hin lag das eigentliche Hausgebiet der Kapetinger in der vorliegenden Periode, der geringe Ueberrest des, dieser Familie schon unter den Karolingern zuständigen Herzogthums Franzien, dessen Haupttheile die Grafschaften von Clermont, Dreux, Menlant, Valois, Paris, Corbeil, Orléans und des Vexin — im westlichen Theile zur Normandie gehörig —, dann die Vicomtés von Gatinois, Sens, Etampes und Melun, und endlich die als Lehen der Könige in ihrer Eigenschaft als Herzoge von Franzien diesem verbundenen Gebiete der Bischöfe von Laon, Beauvais und Noyon waren. Noch gehört zu den unmittelbaren Kronländern die Vicomté von Bourges, die Philipp I. 1095 erkaufte hatte, und die Gebiete von Vassy und Attigny in Champagne, welche bereits von den Karolingern in jener Eigenschaft besessen wurden. Aber selbst unter den oben aufgezählten Herrschaften befinden sich Viele, die nicht im unmittelbaren Besitz der Könige, sondern nur im engern Lebensverbande zu ihnen als Herzogen von Franzien standen. Auf den Nebenkarten dieses und des vorigen Blattes suchte ich dieses Verhältniß durch die Farbe anzudeuten; erstere sind ganz mit derselben bedeckt, letztere nur damit umzogen.

Oestlich und südwestlich dieses unmittelbaren königlichen Gebietes breiteten sich die Herrschaften der Grafen von Vermandois, später von Champagne, auch von Troyes genannt, aus. Das große Gebiet dieses alten und mächtigen Geschlechtes, das seinen Ursprung von Bernard, König von Italien, dem Enkel Karls des Großen ableitete, und in der ältern Geschichte Frankreichs eine sehr bedeutende Rolle spielte, stellt der Carton des Blattes No. 23 dar, und zwar das unmittelbare oder Hausgebiet mit grüner Farbe bedeckt; das der sieben Pairs der Champagne, nämlich der Grafen von Joigny, Rhetel, Brienne, Rouey, Braine, Grandpré und Bar, so wie mehrerer anderer Dynasten nur umzogen, das kirchlicher Herrschaft, besonders jener von Rheims unterworfenen, mit violett umgränzt. Der südwestliche von dem östlichen getrennte Bezirk, zum Theil specieller auf dem Carton des Blattes No. 24 dargestellt, begriff die Grafschaft von Chartres nebst der Vicomté von Chateau dun, dann die Grafschaften von Blois und Sancerre.

Der Rest des großen Burgundischen Reiches, der mit Frankreich in Verbindung geblieben und den nördlichen Theil des eisirjanischen Burgunds ausmachte, bildete ein eigenes Herzogthum, dessen Besitzer so mächtig geworden waren, daß einer derselben, Rudolf, zur Zeit Karls des Einfältigen selbst König von Frankreich ward. Es fiel dann an die Herzoge von Franzien, und Hugo Kapet's Enkel, Robert, eröffnete die Reihe der ersten burgundischen Herzoge, welche bis über die Hälfte des XIV. Jahrhunderts regierten und schon im XII. sich den größten und besten Theil des Herzogthums zu eigen gemacht hatten.

Zwischen diesem Herzogthume und Aquitanien lagen längs der Loire hinauf mehrere Herrschaften, welche zwar in frühern Zeiten theilweise zu Burgund gehört hatten, späterhin aber in keinerlei Abhängigkeit mehr von dem Herzogthume

waren, sondern vielmehr unter der unmittelbaren Ober-Lehenherrschaft der Könige von Frankreich standen. Dieß sind die Grafschaften von Auxerre und Gien und die Herrschaft Donzy, sämmtlich Lehen der Kirche von Auxerre, die Grafschaften von Nevers, von Forez, die Herrschaften von Bourhan und Beaujeu, das bischöfliche Gebiet von Puy im Velay, die Vicomté Usez, dem Hause Bermond zuständig, und mehrere andere kleinere Herrschaften.

So wie sich aber in der größern westlichen Hälfte Frankreichs ein so zu sagen englisches Frankreich gebildet hatte, so war in dem südlichen Theile desselben ein aragonisches entstanden. Septimaniern, der tolosanische Gau und die in den Cevennen liegenden Gebiete waren früher sämmtlich unter der Herrschaft der mächtigen Grafen von Toulouse vereinigt. Aber schon 1067 hatte Graf Raimund von Barcelona durch den Kauf von Carcassonne und Rasez diessets der Pyrenäen festen Fuß gefaßt, und diese Besitzungen wurden theils durch Heirathen, theils durch Verträge mit dem Grafen Hause von Toulouse so erweitert, daß um die Mitte des XII. Jahrhunderts bereits alles unter der Herrschaft dieses barcelonischen Stammes, der 1137 auch die Königskrone von Aragon erworben hatte, begriffen war, was auf der Karte karminroth bezeichnet ist. Was den Grafen von Toulouse verblieb, ist blau umzogen.

Am nördlichen Saume der Pyrenäen lag jedoch noch eine Anzahl von Herrschaften, welche weder dem einen noch dem andern dieser Geschlechter lehnbar waren, sondern gleichfalls unmittelbar unter dem Könige von Frankreich standen. Die vorzüglichsten dieser Dynasten waren die Grafen von Bigorre und Comminges, die Vicomtes von Aure und Conserans. Die Grafen von Foix gehören ebenfalls hierher, doch waren sie für den nördlichen Theil ihrer Grafschaft denen von Toulouse, und für Donnezan den Königen von Aragon lehnpflichtig.

Dieß sind die größern Ländermassen, in welche Frankreich unter den ersten Kapetingern zerstückelt war, welche zusammen das Königreich bildeten und auf der Karte meergrün umzogen sind. Was von dem alten Burgundien nicht mit darunter begriffen auf der Karte gelb umzogen ist, und von den lotharingischen und alemannischen Marken zwischen dem Rhone und Italien hinab bis an die Küsten des Mittelmeeres reichte, hieß das eigentliche burgundische Reich von Arles, das Königreich Arelat. Es stand früher unter Herrschern aus dem Stamme der Grafen von Hochburgund (s. Erläuterungen zu No. 12), kam dann durch Erbschaft 1034 in den Besitz der deutschen Kaiser aus dem salsischen Hause und blieb so, zwar nicht mit Deutschland vereinigt, doch dessen Kaisern unterthan, bis in die Mitte des XIV. Jahrhunderts. Die Hauptbestandtheile dieses schönen Landes waren:

1) Das Comitât oder Palatinat von Burgund, der westliche Theil des frühern transjuranischen Reiches, zwischen Saône und Jura.

2) Das Herzogthum Klein-Burgund auf der östlichen Seite des Jura, welches 1156 dem Hause Zähringen verblieb, während die Freigrafschaft (frei von der Herzogsgewalt) durch die Verheirathung Kaiser Friedrichs I. mit der Erbtochter des letzten Grafen Reinold, Beatrix, an das Haus Hohenstaufen, und von diesem auf gleiche Weise an jene von Meran, Chalon und endlich an Frankreich fiel.

3) Das Gebiet der Grafen von Albon, der Kern der spätern Dauphiné, welche auch in den Besitz von Viennois, Graisivaudan und Briançon gekommen waren und die Verwaltung der Grafschaft von Lyon hatten, welche letztere jedoch nebst der Stadt und mehreren benachbarten Herrschaften den Erzbischof als Oberherrn anerkannte.

4) Die dem Arelat entsprossenen mächtigen Grafen von Savoyen besaßen bereits während dieser Periode in demselben außer ihrer Stammgrafschaft jene von Tarantaise und Maurienne, das Herzogthum Chablais, und das zu Klein-Burgund gehörige untere Wallis.

Zwischen den hier aufgezählten größern Länderteilen waren in Bugy und Bresse die Herren von Villars, Bougé und Montmel nicht unbedeutend, die Grafen von Genf besaßen ein weitläufiges Gebiet von dem Rhone bis an den Kamm der Hochalpen, neben ihnen die Herren von Faucigny und

südlich des Rhone jene von Tour du Pin. Der Süden des Arelat war, wie bereits erwähnt, durch einen Vertrag von 1125 so zwischen den Grafen von Toulouse und von Barcelona getheilt worden, daß erstere die Grafschaften von Valence, Die, Orange, Venaissin und die Hälfte der Stadt Arles erhielten, an letztere aber der größere Theil südlich der Durance, die eigentliche Provence oder Grafschaft Arles, wozu damals auch noch Nizza gehörte, und die Grafschaft Forealquier fielen. Zwischen beiden hatten sich die Barone von Moutalban und Meuilhan frei erhalten.

Viviers mit seinem Gebiete jenseits des Rhone war ebenfalls ein Theil Arelats; sein Grafenbann stand bei dem Bischöfe der Stadt, dem auch der zahlreiche Adel des Ländchens huldigte.

Dies ist in großen, allgemein gehaltenen Zügen die territoriale Darstellung Frankreichs um 1180, bis nach diesem Jahre Philipp August es auf so auffallende Weise zu vergrößern wußte. Wenn man dieses Blatt mit dem Carton von No. 14 vergleicht, welcher Deutschland um dieselbe Zeit abbildet, wenn man die großen Hausbesitzungen der Hohenstaufen auf dem erwähnten Blatte gegen das kleine unmittelbare Gebiet der Könige von Frankreich hält, von diesem Zeitpunkte aus aber die allmähliche Consolidirung und innere Kräftigung Frankreichs und die immer größere Zerstückelung und Zerrissenheit Deutschlands verfolgt, so lassen sich hieran die inhaltsschwersten politischen Betrachtungen knüpfen, die, wenn auch schmerzlich die Erwägung dessen, was unser Vaterland seyn könnte, doch freudig durch die gewonnene Ueberzeugung von der innern Tüchtigkeit unserer Nation seyn müssen, da nur dieser allein es zu danken ist, daß wir uns den fünf Jahrhunderten furchtbarer Zerrissenheit, in welche das Reich nach dem Untergange der herrlichen Hohenstaufen gerieth, noch das gerettet haben, was wir besitzen; aus jenen, in politischer Beziehung so traurigen Jahrhunderten, in denen uns die bitterste Feindschaft von Brüdern gegen Brüder, genährt durch schlaue berechnende Feinde, das Mißkennen aller Forderungen des immer neu erwachenden Volkssinnes, der krasseste Egoismus, der sich in dichten Nebeln über unser nationales Wohl gelagert hatte, welche selbst die siegreich emporsteigende Sonne der Wissenschaft nicht zu zerstreuen vermochte, auf jedem Blatte unserer Annalen begegnen. Möchte doch fortan die untrügliche Lehrerin Geschichte im Rathe unserer Herrscher sitzen, möchte sie ihnen unablässig mit eherner Stimme verkünden, daß Einigkeit allein uns stark und unüberwindlich mache, und möchte sie stets mit warnend erhobnem Finger unsere Blicke nach jenem großen Reiche im Osten bannen, das allein in innerer Zwietracht sein Verderben fand — Verzeihung für diese Abschweifung! Aber jeder Deutsche, der des Wortes oder der Feder mächtig ist, kann seine Brüder nicht oft genug, nicht laut genug zur Einigkeit mahnen, da gerade in unsern Tagen wieder Feinde aller Art geschäftig sind, den Bruderbund zu zerreißen, der in den unvergeßlichen Heldenjahren von 1813, 1814 und 1815 geschlungen ward. Erst sind wir Christen, dann Deutsche und dann erst alles Andere. — —

Die vorzüglichsten Daten zu allen Frankreich betreffenden Blättern sind dem trefflichen, in Deutschland ziemlich seltenen Werke *Description historique et géographique de la France ancienne et moderne (par l'Abbé Longuerue)*, dann der *Notitia Galliarum des Hadrian Valesius*, der *Marca hispanica des de Marca*, *Ausculms großer Histoire généalogique etc.*, *Expilly*, *Pignatier de la Force* und noch einigen ähnlichen Sammelwerken, an denen die französische historische Literatur so reich ist, dann noch manchen andern ältern und neuern speciellen Schriften über einzelne Provinzen entnommen. Um so mehr ist es zu verwundern, daß, da diese Werke doch gewiß auch kruse zugänglich waren, in dessen sonst so trefflicher Arbeit gerade Frankreich ziemlich ungenügend dargestellt ist, wo z. B. auf dem Blatte für das XII. Jahrhundert gar keine Erwähnung des ausgedehnten Besitzes der Aragonsischen Fürsten im Süden geschieht — jener der Engländer ist zwar angegeben, aber nicht richtig begränzt — sondern vielmehr der ganze Bezirk bis an den Rhone hin einfach als Grafschaft Toulouse bezeichnet ist, wo der ganze Gau von Viviers zu Frankreich eingegränzt wird, da selbiger doch urkundlich zum Arelat gehört u. s. w. So wird auch

von Las Cases, der doch über Frankreich am zuverlässigsten seyn sollte, die Erwerbung von Berry unter Philipp I. aufgeführt, da dieser doch nur Bourges und seinen kleinen Bezirk von dem dasigen Vicegrafen 1095 erkaufte, die großen Gebiete von Chateauroux, Issoudun und Sancerre aber, welche den Haupttheil von Berry bilden, zum Theil erst weit später an die Krone fielen.

Als Cartons befinden sich auf diesem Blatte: 1) die detaillierte Darstellung der Normandie, Anjou, Touraine und Maine nebst den östlich angränzenden Ländern im doppelten Maasstabe der Hauptkarte, besonders wichtig für die Geschichte der früheren normännischen Fürsten vor und nach der Eroberung Englands und der Geschichte der ersten kapetingischen Könige; dann 2) Paris unter Philipp August zur Zeit der ersten Erweiterung seiner Mauern, getheilt in die Cité, Ville und das Quartier latin, endlich 3) die verschiedenen für die Geschichte der Provence wichtigen Herrschaften an dem untern Rhone, besonders das Gebiet des mächtigen Hauses Baux.

No. 25. Frankreich von 1180 bis 1461. Zeitraum der Abigenser und englischen Kriege. Cartons: Die Schlachten bei Bouvines, bei Crecy, bei Maupertuis, bei Azin- court. — Aquitanien, Gascogne und Languedoc.

Der Zeitraum von drei Jahrhunderten hatte ungeachtet der heißen Kämpfe mit den Engländern, ungeachtet der entscheidenden Siege, welche dieses Volk auf französischem Boden erfocht, beinahe das ganze Königreich unter der unmittelbaren Gewalt des königlichen Hauses zu vereinigen, und seinen Gliedern selbst noch bedeutendes Besitzthum in Deutschland und dem ehemaligen Königreiche Arelat zu erwerben. Die frühere Geschichte dieser mannigfachen Gebiete, und die Art, wie selbe allmählig an die Krone fielen, kann, als zu weitläufig, hier nicht aufgezählt werden, und bleibt dem Handbuche vorbehalten.

Ein großer Theil dieser Provinzen war aber wieder als Apanage an verschiedene Linien des kapetingischen Hauses gekommen, welche nicht selten dem regierenden Haupte desselben geradezu feindlich gegenüberstanden. Wie nun in solcher Weise die französischen Herrschaften vertheilt waren beim Regierungsantritte Ludwigs XI., als sich der berüchtigte Bund pour le bien public bildete, den die Schlacht von Montlhéry zersprengte, gibt die Illuminirung der Karte, welche jedoch, dem unbeschadet, alle merkwürdigen Orte, Gegenden, Gebiete etc. für die ganze Periode von 1180 — 1461, von Philipp August bis Ludwig XI. enthält.

Die mächtigsten dieser Vasallen-Herzoge waren jene von Burgund, abstammend von Philipp dem Kühnen, dem vierten Sohne König Johanns des Guten. Dieses Haus besaß durch allmähliche Erwerbung endlich unter seinem letzten Gliede, dem Herzoge Karl dem Kühnen, als Lehen Frankreichs: das Herzogthum Burgund, die Grafschaften Flandern, Artois, Boulogne, Ponthieu, Amiens, Vermandois — letztere drei als Pfandschaft —, Bar. Auxerre, Chalton, Maçon und Auzonne; als deutsche Lehen: Flandern diesseits der Schelde, Brabant, Lüzelburg, Limburg, Holland, Geldern, Westfriesland, Namur, Hennegau und Hoch-Burgund. Eine Darstellung des gesammten großen Besitzthumes, das mit dem Tode Karls des Kühnen 1477 zerfiel, enthält Blatt 17 des Atlas; die innern Gränzen sind für den französischen Theil auf dem gegenwärtigen Blatte hier und da berichtigt.

Nevers und Rhetel blieben noch nach Karls des Kühnen Tode einige Zeit im Besitze einer jüngern Linie des Hauses.

Das Haus Anjou, abstammend von Karl dem Zweiten, Bruder Ludwigs des Heiligen, besaß in Frankreich das Herzogthum Anjou, die Grafschaft Maine, die Herrschaften Loudon, Mirabelais, Perche-Gonet, die Baronie Mondoubleau, die Vicomté Châtelleraut und die Graf-

schaft Gien, ferner Aumale an der normännischen Gränze und Guise und Aubenton in der Picardie, theils als königliche Lehen, theils durch Heirathen angefallen. Noch bedeutender waren seine answärtigen Besitzungen: Lothringen, Bar, Lüneville und Vandemont, dann die Provence mit der Grafschaft Forealquier, letztere schon 1245 durch den Gründer des Hauses erworben, erstere durch die Heirath René's von Anjou mit der Erbtöchter Isabelle an selbes gebracht.

Die Linie Orléans, gegründet 1391 durch Ludwig, den Bruder König Karls VI., und dauernd, bis Ludwig XII. aus derselben den französischen Thron bestieg, hatte in allen Gegenden Frankreichs zerstreute Besitzungen. Die Hauptmasse derselben bildete das Herzogthum Orléans, die Grafschaften Blois und Dunois, ferner besaß diese Linie, zum Theil an Nebenweige vertheilt, die Grafschaften Longueville, Dreux, Mortain, Soissons, Beaumont, die Baronien Concy und Gournay, das Herzogthum Valois, sämmtlich im Norden, ferner die Grafschaft Parthenay in Poitou, Angoumois, und das Gebiet von Asta in Ober-Italien.

Das Haus Bourbon, von Robert von Clermont, dem jüngsten Sohne Ludwigs des Heiligen gegründet, der die Erbtöchter von Bourbon, Beatrix, ehelichte, besaß und erwarb zur Grafschaft Clermont und Herrschaft Bourbon noch Graville, Vendosme, Vierzon, Auvergne, Marche, Forez, Beaujolois, Dombes und Castres, nebst den in Auvergne liegenden Gebieten von Mercoeur, Montpensier, Jaligny, Combrailles und der Dauphiné von Auvergne.

Bretagne war 1213 an das Haus der Grafen von Dreux, abstammend von König Ludwigs VI. dritten Sohne, Robert, gekommen, und blieb bei dessen Nachkommen, bis es durch Heirath der letzten Erbin, Anna, 1491 an Karl VIII. vorläufig, und endlich durch Vertrag mit Franz I. 1532 völlig mit der Krone vereinigt wurde. Die Grafschaften Mautes, Montfort, Etampes und Vertus waren im Laufe dieser Periode gleichfalls im Besitze dieser bretagnischen Herzoge. Dem Nebenweige von Penthièvre gehörten auch die Grafschaft Périgord und die Vicontés von Limosin und Brosse.

Berry, gebildet aus dem ursprünglichen Gebiete von Bourges, der 1221 confiscirten Baronie von Issoudun, der 1351 erworbenen Herrschaft Concessault und zu anderen kleineren Herrschaften in unmittelbarer, dann zu der Grafschaft von Sancerre und der Baronie Chateauroux in Lehen-Verbindung stehend, besaß Karls VII. Sohn Karl als Herzogthum. Es fiel jedoch bald nach Verlauf der vorliegenden Periode wieder an die Krone.

Alençon, gestiftet durch Karl von Valois, den Bruder König Philipps VI. von Frankreich, besaß in der Normandie das Herzogthum Alençon aus den Vicontés von Domfront und Sézé bestehend, die eigentliche Grafschaft Perche oder Mortaigne und in Maine die große Viconté von Beaumont nebst den Herrschaften Chateau Gontier und Flèche.

Die Grafen von Artois waren im Besitze der Grafschaft Eu in der Normandie.

Außer diesen, großentheils vom königlichen mittlerweile erworbenen Gebiete abgerissenen, oder von Gliedern des Königshauses meist durch Heirathen an ihre Linien gebrachten Herrschaften bestanden noch eine Menge Anderer, theils als mittelbare Lehen in den, als Apanagen vergabten oder anderweitig von Nebenlinien besessenen Territorien, theils als unmittelbare Lehen in den Provinzen, welche auch unmittelbar unter der Krone standen. Das bedeutendste dieser Gebiete war jenes der Grafen von Armagnac, die außer den, unter diesem Namen begriffenen zahlreichen Herrschaften in Gascogne noch Rouergue, die Vicontés von Carladéz und Murat, und früher auch die Grafschaft Marche besaßen. Ferner das Haus Grailly, dem die Vicontés am Adour, Benauges, Buch, Bigorre, Lavedan, Foix, Narbonne und Lautrec zustanden. Die Herren von Albret endlich besaßen dieses ausgedehnte Stammgebiet in den Landes und die Herrschaften von Boisbelle und Orval im Umfange von Berry. Dem Hause Bermond standen in Languedoc die Herrschaft Anduze und die Viconté von Usez zu. Andere, kaum minder beträchtliche Gebiete sind

über ganz Frankreich zerstreut, jedoch auf der Karte durch Farbe und abgekürzte Namen hinlänglich deutlich gemacht. England besaß am Schlusse des bezeichneten Zeitraums von all seinen Herrschaften in Frankreich nur noch das Gebiet von Calais, nach seinen Theilen und vorzüglichen Orten auf einem Carton des folgenden Blattes vergrößert dargestellt, und die normannischen Inseln. Was dieses Reich durch den bekannten Frieden von Bretigny 1360 mit voller Souveränität behauptet, vierzehn Jahre später aber größtentheils wieder verloren hatte, zeigt ein Carton des folgenden Blattes, der wegen Mangel an Raum auf dem gegenwärtigen dort seinen Platz finden mußte. Auf jenem Carton ist auch durch eine rothe Linie die, in vielfacher Beziehung wichtige Sprachscheide der Langue d'Oui und Langue d'Oc angegeben.

Die Cartons dieses Blattes enthalten aber: 1) die Pläne der für die vorliegende Periode wichtigsten Schlachten von Bouvines, Crecy, Mauportuis und Azincourt; dann 2) eine im doppelten Maasstabe gehaltene Darstellung von Aquitaine oder Guienne, der Name ward damals vermischet gebraucht, von Languedoc und Gascogne, theils um die Gränzen der so äußerst zahlreichen Herrschaften in diesen Gegenden genau ersichtlich zu machen, theils um die vielen Adelsitze und die in den albigenser und englischen Kriegen merkwürdig gewordenen Orte angeben zu können.

No. 26. Frankreich von 1461 bis 1610. Cartons: Frankreich nach dem Frieden von Bretigny, 1360 (zu No. 25 gehörig), und Paris am Ende des XVI. Jahrhunderts.

Dieses Blatt enthält die Periode Frankreichs vom Regierungs-Antritte Ludwigs XI. bis zum Tode Heinrichs IV. und damit jenen Zeitraum, in welchem seit Franz II. 1559 die blutigen Religionskriege das Land zerrütteten. Die großen Familienlehen waren im Laufe dieses Zeitraums allmählig an die Krone heingefallen und späterhin zwar öfter noch deren Titel und Nutznießung, keineswegs aber eine so ausgebreitete Herrschaft über selbe, wie vor Ludwig XI. an die Fils de France verliehen worden. Mit dem Regierungsantritte Heinrichs IV. aus dem Hause Bourbon-Vendosme war endlich auch das, nicht, wie einige Geschichtschreiber sagen, kleine, sondern bedeutende Besitzthum dieses Zweiges an die Krone gekommen. Es ist auf der Karte blau bezeichnet, und umfaßte beinahe ganz Gascogne (die Besitzungen der Häuser Albret, Armagnac und Foix waren an Navarra und von diesem an Bourbon-Vendosme gelangt), von Guyenne: Périgord, Limosin und Rouergue, dann Ansprüche auf Agenois und Quercy, in Languedoc die Viconté von Narbonne, ferner das Herzogthum Vendosme; in Maine das Herzogthum Beaumont mit Chateau Gontier und La Flèche und endlich die Grafschaft Merle in der Picardie. Die vielen, über ganz Frankreich zerstreuten Herrschaften des Hauses Guise, des mächtigsten nach dem königlichen, sind grün umzogen. Außer diesen beiden Gebieten waren noch, königlichen Abzweigungen angehörig, jene der Häuser Bourbon-Montpensier und Bourbon-Condé und derer von Orléans-Longueville vorhanden. Erstere sind violett, letztere gelb bezeichnet. Unter den übrigen Familien hatten die von Rohan, La Tremouille, Nogaret, Levis, Sully, Gonzaga, Crussol, Nemours (nacheinander verschiedenen Gliedern der Häuser Savoyen und Ferrara zuständig), Luxemburg etc. die bedeutendern Besitzungen, sämmtlich durch Farbe und abgekürzte Namen bezeichnet *).

Die eine der Nebenkarten: Frankreich nach dem Frieden von Bretigny, gehört zur vorigen Nummer und ist bereits dort erwähnt. Die zweite enthält eine detaillirte Darstellung des sogenannten Pays Reconquis, des am längsten englisch gebliebenen und erst 1558 von den Fran-

*) Die historisch merkwürdigsten Orte sind unterstrichen, alle nur einigermaßen erwähnenswerthen auf der Karte angegeben.

zosen eroberten Gebietes von Calais, die Grafschaften Guisne, Oye und Herrschaft Ardres umfassend. Den dritten Carton endlich bildet ein ausführlicher Plan von Paris am Ende des XVI. Jahrhunderts, gerade mitten in der Periode der kirchlichen Wirren mit Angabe aller damals merkwürdig gewordenen Gebäude, Strafsen etc.

No. 27. Frankreich von 1610 bis 1790. Nebenkarten: Umgebung von Paris: Paris am Ende des XVIII. Jahrhunderts.

Mit dieser Nummer ist die Geschichte Frankreichs bis herab zum Ausbruch der Revolution geführt, mit welcher eine ganz neue topographische Gestaltung des Landes begann. Sie umfaßt die Regierungszeit der letzten vier Ludwige, vom XIII. bis zum XVI., unstrittig, jene des Kaiserreichs ausgenommen, die glänzendste Frankreichs, in welcher, nach völliger Arrondirung und Befestigung im Innern, seine Ausbreitung nach Osten hin begann, wo dem Königreiche ein Theil von Flandern, dann Lothringen, Elsaß, die Franche Comté, sämmtlich auf Unkosten und zur Schmach Deutschlands erworben wurden. Im Süden ward Roussillon unter Ludwig XIV., in Italien Corsica unter Ludwig XV. damit vereinigt. Das Hauptaugenmerk war bei diesem Blatte darauf gerichtet, eine genaue Darstellung der Gouvernements-Eintheilung zu geben, und dabei alle kleinern landschaftlichen Benennungen anzuführen. Die Namen der erstern sind mit stehender Schrift, die letztern *cursiv* eingetragen; die Illuminirung nach den Gouvernements. Ferner wurden auch die einzelnen Gebiete der verschiedenen großen Familien, unter denen jene des neuern Hauses Orléans, abstammend von Philipp, dem Bruder Ludwigs XIV., den ersten Platz einnehmen, mit möglichster Ausführlichkeit und Genauigkeit angegeben und abgegränzt.

Um die französischen Heereszüge unter Ludwig XIII. und XIV. verfolgen zu können, wurde die Karte nördlich bis Amsterdam, gegen Deutschland hin bis Ulm und in Italien bis Mailand ausgedehnt, so daß die gesammten Oesterreichischen Niederlande und das ganze Savoyische Gebiet, während dieser Periode in kriegsgeschichtlicher Hinsicht besonders wichtig, noch darauf Platz fanden.

Als Cartons sind diesem Blatte beigegeben: 1) eine Karte der Umgegend von Paris, mit Angabe aller, nur einigermaßen wichtigen Orte auf 8 Lieues in der Runde, und 2) ein genauer Plan der Stadt selbst, alle während der Revolution merkwürdig gewordenen Gebäude, Plätze etc. enthaltend.

No. 28. Die Republik und das Kaiserthum Frankreich mit seinen Bundes-Staaten. Nebenkarte: die Vendée.

Dieses Blatt umfaßt die neueste Periode der Geschichte Frankreichs von 1790 bis 1815, und bot durch eine Verkleinerung des Maasstabes Raum dar, es bis Neapel, Madrid, Warschau und Ragusa auszudehnen, und so auf einem Blatte alle, in den Kriegen dieses bewegten Zeitraumes merkwürdig gewordenen Orte und Länderabtheilungen, mit Ausnahme von Rußland, Portugal, dem südlichen Spanien und Aegypten zusammenzustellen. Die Gränzen Frankreichs sind in ihrer größten Ausdehnung dargestellt, wie sie Napoleon im Jahre 1810 im Norden Deutschlands noch erweitert hatte, wo er die, früher zum Rheinbund gehörigen, Theile bis Lubeck hin abriß. Was im gegebenen Zeitraum mit Frankreich vereinigt worden war, ist nach seinen ältern Gränzen gleichfalls bezeichnet und die frühere Benennung mit punktirter Schrift eingetragen. Die mit Frankreich enger verbundenen Staaten sind mit verwandten Farben, der Rheinbund nach seiner innern Abgränzung und mit dem, dem Könige von Sachsen gehörigen Herzogthum Warschau gelb, das preussische Gebiet blau, das österreichische roth bezeichnet. Einen

interessanten Vergleich dürfte dieses Blatt mit No. 12 geben, das in gleichem Maasstabe den Umfang vom Reiche Karls des Großen darstellt, mit dem Napoleon sich so gern verglich, und in gar mancher Beziehung, so auch in seinem Verhältnisse zu den deutschen Fürsten, allerdings treffende Vergleichungspunkte bietet.

Als Carton wurde dieser Nummer ein detaillirtes Kärtchen der Vendée beigegeben, um darauf die Wechselfälle dieses blutigen und gefährlichen innern Krieges verfolgen zu können *).

Vier Karten zur Geschichte der Britischen Inseln.

(No. 30. 31. 32. 34.)

No. 30. Die Britischen Inseln bis auf Wilhelm den Eroberer 1066.

Auch bei der Folge von Karten, welche Großbritannien und Irland betreffen, machten sich im Verlaufe der Arbeit, zur Unterbringung des vorhandenen überreichen Materials statt der anfangs projectirten drei Blätter, deren vier, ungeachtet des kirchlichen, nothwendig.

Das erste, vorliegende, dient zur Begleitung der ersten mittelalterlichen Geschichtsperiode dieser Inseln bis zu dem Zeitpunkte, in welchem das angelsächsische vereinte Reich durch die unglückliche Schlacht bei Hastings 1066 den Normannen unterlag. Die Grundlage dieses Blattes bildet die treffliche Karte, die sich im ersten Theile von *Lappenbergs* Geschichte von England befindet, auf welcher nur zur weitem Vervollständigung die ursprünglichen britischen Benennungen nach *Camden*, sowie die einiger kleinerer Schlachtfelder beigelegt wurden, welche *Lingard* angibt. Hinsichtlich Wales wurde die 1725 zu London erschienene sehr ausführliche Topographie und Geschichte dieses Landes benutzt. Die Besitzungen der Dänen, wie selbe im Vertrage mit Aelfred um 890 festgesetzt worden sind, mit Einschluß der sogenannten dänischen Fünfstädte Stamford, Lincoln, Nottingham, Derby und Leicester, sind auf unserer Karte durch eine querlaufende rothe Linie bezeichnet, welche in Mercien der Watlingstraße folgt und so dessen nördlichen Theil, dann ganz Northumberland und Ostangeln den Dänen zuweist.

Die Illuminirung des Blattes ist übrigens, was England betrifft, nach den Reichen der sogenannten Heptarchie eingerichtet, nämlich Mercien in der Mitte, nördlich Northumberland vor seiner Vereinigung in Bernicia und Deira getrennt, südlich von Mercien folgen dann Ostangeln, Essex, Kent, Sussex und Wessex. Cambria, der Rest britischen Besitzes zur Zeit der normannischen Eroberung, umfaßt die drei Haupttheile Gwynedd im Norden, Powys in der Mitte und Deheubarth, auch Demotia oder Deomod, im Süden.

Von Schottland, welches zur Zeit Wilhelm des Eroberers bereits ein vereintes Reich bildete, und selbst Cumberland, Westmoreland und das nördliche Northumberland als englisches Lehen mit umfaßte, die erst 1157 wieder verloren gingen, waren jedoch die gesammten hebridischen und Orkneys-Inseln nebst Man abgerissen, welche seit den Zeiten Harald des Schönhaarigen in der 2. Hälfte des IX. Jahrhunderts ein eigenes Königreich der Inseln oder von Man bilden. Uebrigens ist dieses Land nach der von *Camden* mitgetheilten ältesten bekannten Eintheilung illuminirt, welche auch, gleichsam wie zum Beweise ihrer Aechtheit, genau mit der kirchlichen Abtheilung des Königreichs vor der Reformation übereinstimmt. In den äußerst mangelhaften und unsichern Nachrichten über die älteste Geschichte Schottlands werden zwar die Namen der Clans nicht genannt, da selbe aber so tief mit dem ganzen bürgerlichen und politischen Leben der Hochländer verwachsen sind, so erscheint die Annahme wohl nicht zu gewagt, wenn man ihr

* Auf einigen Exemplaren ist durch Versehen bei Darstellung des Rheinbundes die frühere Grafschaft Mark zum nördlichen Theile des Grossherzogthums Hessen eingegränzt, da selbe doch mit zu dem neuerrichteten Grossherzogthum Berg geschlagen wurde. Man bittet, diesen Fehler nach Blatt 20 des Atlas zu verbessern.

Entstehen schon in den ältesten Zeiten sucht und daher die Namen der vorzüglichsten derselben auf diesem Blatte auführte.

So reich übrigens die Quellen für die ältere Geographie Englands fließen (s. *Rehms Mittelalter III. pag. 594 ff.*), so wenig ergiebig sind selbe für die von Schottland. Mit den wenigen Angaben, welche Camden über die alten Orte und Gegenden Schottlands beibringt, mit dem, was *Boetius*, *Buchanan* und *Scott* liefern, so wie mit den schwachen Streiflichtern, die aus der Geschichte Englands auf die Landschaften südlich des Forth fallen, mußte der Raum dieses merkwürdigen romantischen Landes auf unserer Karte angefüllt werden, da mir die, reichere Ausbeute mit kritischer Sichtung gewährende „*history and antiquities of Scotland etc. by W. Mailland*“ leider nicht zur Hand war. Hier hatte ich lebhaft zu bedauern, daß *Lappenberg's* so äußerst gediegene Arbeit noch nicht weiter vorgeschritten, da wohl ohne Zweifel, wie wir im 2. Theile betreffs der Normandie gesehen, auch bei der Vereinigung von Irland und Schottland mit dem Hauptlande die Geschichte dieser beiden kaum minder wichtigen Theile des britischen Inselstaates nachgeholt werden wird. Bietet diese dann, wie wohl mit Gewißheit anzunehmen, neue Aufschlüsse, so soll seiner Zeit das gegenwärtige Blatt dem Publikum verbessert und ergänzt wieder vorgelegt werden.

Gefäuscht durch des vielversprechenden „*Giraldus Cambrensis topographia Hiberniae*“, die statt einer solchen, nur eine ziemlich fabelhafte Naturgeschichte Irlands und historische Angaben erst mit der Eroberung durch die Engländer beginnend, enthält, und nicht im Stande „*Ledwicks antiquities of Ireland*“ und die „*Scriptores Rerum Hibernicarum* von *O'Connor*“ aufzutreiben, blieb dem Verfasser nur *Moore's* leider ebenfalls unvollendete, und nicht über die Fabelzeiten hinausgehende Arbeit zur Benutzung übrig^{*)}. Um Irland jedoch nicht völlig als terra rasa erscheinen zu lassen, sah er sich genöthigt, den ganzen Winter von 1839 auf 1840 daran zu wenden, um die sämtlichen 53 Bände der *Bollandisten* zu durchforschen und das hieher Bezügliche auszuheben. Die Ausbeute dieser Arbeit enthalten die beiden Blätter 30 und 33; und doch wie gering und großentheils problematisch ist selbe! Es mag dies wohl einen Begriff geben, welche Vorarbeiten hier und da nöthig sind, um in dieser Richtung ein, nur halbweg genügendes, in den Quellen begründetes Resultat zu erzielen. Die Namen der einzelnen Landschaften, berühmt gewordenen Orte, Flüsse etc. sind also, wie bereits erwähnt, meist aus den Nachrichten in den *actis Sanctorum* und nach dem, was *Moore* vereinzelt beibringt; die Haupteintheilung jedoch nach der uralten in die vier Unterkönigreiche von *Ulster*, *Connaught*, *Leinster* und *Munster*, wozu noch *Meath* mit dem Sitze des Oberkönigs in dem, durch Geschichte und Sage hochberühmten *Tamora* oder *Teamor* kömmt. Jene Orte, welche uns *Ossian* nennt, für dessen *Fingal* — wenn historisch — die Schaubühne seiner Thaten an der Nordküste *Erins*, den westlichen Küsten Hochschottlands und einigen hebridischen Inseln gesucht werden muß, sind gleichfalls angegeben, zur Beruhigung skeptischer Gemüther denselben aber ein Fragezeichen angehängt. Die Hauptsitze der Dänen, hier Ostmannen geheißten, in *Dublin*, *Wexford*, *Waterford* und *Limerik* sind roth unterzogen.

Da die Hauptkarte hinsichtlich der Begränzung den Bestand der britischen Inseln zur Zeit der Eroberung durch die Normannen darstellt, gerade hier für das genauere Studium ihrer Geschichte ein Ueberblick der Gränzen etc. vor völliger Begründung der sächsischen Herrschaft, so wie über die Stammverschiedenheit ihrer Bevölkerung wünschenswerth und selbst nöthig erscheint, so wurde dem Blatte der größere Carton: „*Die Reiche und Völker der britischen Inseln im VIII. Jahrhundert*“ beigelegt. Auf diesem sind die Reiche der Angeln, Sachsen und Jüten, zusammen *Angelsachsen* genannt, nach ihrer von den genannten Stämmen gemachten ersten Begründung mit besondern Farben ausgeschieden, ferner sind angegeben die drei den Briten

im westlichen Theile der Insel verbliebenen Reiche *Strathclyud* oder *Cumbria*, dem auch der westliche Theil von *Beornicia* wieder unterworfen war, dann *Cambria* oder *Northwales* und *Damnonia* oder *Süd-wales*. Den größten Theil des spätern Schottlands nimmt noch das Reich der *Picten*, von den Chronisten *regnum Cruthenorum* genannt, ein. Diese *Picten*, wohl ein nordgermanischer Stamm, waren ganz verschieden von den Briten, und die, in unserer Karte angenommene Ausdehnung ihres Reiches bis an den *Pentland Frith* rechtfertigt sich durch die alte Benennung dieser Meerenge, welche *Mare Picticum* hieß, dann durch den Umstand, daß in dem ältesten Verzeichnisse der schottischen Landschaften, das *Camden* liefert, genau nur jene angegeben sind, die dem Erzstift *St. Andreas* und seinen *Suffraganen* angehören, dieses Erzstift aber den Umfang des alten *Picten-Reiches* begreift, während die ursprünglich schottischen Landschaften unter dem Bisthume von *Lismore* stehen. Dieses *Picten-Reich* wurde übrigens schon 838 von *Kenneth* dem *Schottenkönige* mit seinem Gebiete vereinigt.

Die *Scoten* oder *Schotten*, die einigermaßen geschichtlich erwiesenen ältesten Einwohner Irlands, sind auf dem vorliegenden Carton sowohl in ihren Sitzen in diesem ihren Heimathlande, von den *Hagiographen* *Scotia Hibernica* genannt, als auch in dem, durch spätere Erwerbung unterworfenen, westlichen Theile der Hochlande *Dalriada*, *Albania* oder *Scotia Britannia* genannt, auf das dann der Hauptname des Volkes überging, angegeben. Genauere Nachrichten und Untersuchungen, wann und wie diese Hochlande und die Insel *Man* in den Besitz der *Scoten* gekommen, gibt *Moore* im erwähnten Werke.

Die einzelnen, in dieser Periode bekannt gewordenen Völker und Stämme sind auf diesem Carton gleichfalls durch besondere Schrift ausgezeichnet angegeben.

Ein zweiter Carton im doppelten Maasstabe der Hauptkarte enthält den wichtigsten Schauplatz der schottischen Geschichte, die Umgebung vom *Busen des Forth* und die, dem *Hadrianswall* zunächst liegende Gegend.

No. 31. Die Britischen Inseln von Wilhelm dem Eroberer bis zum Regierungs-Antritte des Hauses Tudor. 1066 bis 1485.

Dieses Blatt enthält die, für die Geschichte der drei Reiche so wichtige Periode der innern Kämpfe vom Beginnen der normännischen Herrschaft bis zum Regierungsantritte *Heinrich's VII.* Was England in dieser Periode außerhalb der Inseln besaß (den ganzen Westen und Südwesten Frankreichs), ist bereits bei diesem Lande Blatt 24 und 26 dargestellt, am Ende derselben waren ihm von all diesem Besitzthume nur noch die Grafschaften *Guisnes* und *Oye* mit dem wichtigen *Calais* geblieben. Die innern Gränzen der Grafschaften hatten, seitdem selbe durch *Wilhelm den Eroberer* auf Grundlage der alten sächsischen Verfassung definitiv bestimmt worden waren, weiter keine Veränderung erlitten und blieben so bis auf den heutigen Tag. Mit England waren 1157 durch Abtretung *Malcolms IV.* die schottischen Grafschaften *Cumberland* und *Westmoreland* vereinigt worden; eben so hatte *Baljol 1334* an *Eduard III.* Stadt und Grafschaft *Berwyk*, den Schlüssel Schottlands, und die Insel *Man* abgetreten; letzteres, die vorzüglichste von dem, auch nach ihr benannten Königreiche der Inseln, das, aus den *Hebriden* und *Orkneys* bestehend, *Alexander III.* von Schottland 1266 vom König *Magnus* von Norwegen erworben hatte.

Wales, lange unter einheimischen Fürsten selbständig und in mehrere Gebiete getheilt, von denen sich die Fürstenthümer *Powis* in der Mitte und *Aberfraw* im Norden am längsten erhielten, wurde endlich 1282 (1307) durch *Eduard I.* völlig der Krone Englands unterworfen. Weit früher schon hatten sich englisch-normännische Barone im südlichen Theile des Landes festgesetzt und von da aus 1166 die Eroberung Irlands begonnen, das unter mehrere Regenten getheilt, und durch innere Kämpfe zerrissen war. *Heinrich II.* schiffte 1172

*) Erst lange nach Vollendung des Blattes erschien der 2te Band dieses Werkes.

selbst hinüber, und nahm als Oberherr förmlich Besitz von der Herrschaft Irland — erst seit 1554 königreich. — Das Gebiet der Engländer, das sogenannte Pale, erstreckte sich aber lange Zeit und selbst am Ende dieser Periode noch nicht weiter als über die südlichen und südöstlichen Theile der Insel, so wie über einen schmalen Küstenstreif im Nordosten. Der ganze Norden und Nordwesten, Ulster und Connaught, war unter einheimischen Herren geblieben, an welche sich die hier bald zu Iren verwandelten englischen Barone angeschlossen. Durch die Illuminirung der Karte ist der politische Zustand der Insel veranschaulicht, grün ursprünglich ersonnes Eleuent, orange eingedrungenes englisch-normannisches.

Wie bei den, in den frühern Karten behandelten Ländern, war der Verfasser auch bei den britischen Inseln bemüht, die Stamm-Sitze der vorzüglichsten Geschlechter und deren Gebiete anzugeben. Es ist diefs um so nöthiger, weil hier der ursprüngliche Familien-Name — bei dem englischen Adel meist französischen Ursprungs und auf dem Carton zu No. 24 Normandie etc. zu finden — in dem der verwalteten Grafschaft unterging, weshalb unter den Namen jeder einzelnen in Klammern die dort nach einander herrschenden Familien angegeben sind.

Für die erste Hälfte dieser Periode müssen die, in Englands Geschichte merkwürdigen, glorreichen Schlachtfelder auf dem Boden Frankreichs — No. 25 — gesucht werden. Die Namen jener Orte, Burgen, Schlachtfelder etc., welche in den Kriegen Englands mit den benachbarten Schotten, in den innern Fehden dieses Volkes selbst, bei Eroberung und Behauptung Irlands und endlich in den äufserst blutigen Kämpfen der weissen und rothen Rose, denen erst Heinrichs VII. Erhebung auf den englischen Thron ein Ende machte, merkwürdig geworden, sind auf der Karte unterstrichen.

Zum Verständniß vieler, in dieser und der folgenden Periode vorkommenden Begebenheiten dürfte der, im Carton beigegebene Plan von London im Mittelalter manchem Besitzer des Atlas erwünscht seyn. Derselbe ist unter zu Grundelegung eines genauen, in London 1826 erschienenen Planes in vier Blättern nach dem Werke *Pennants* gearbeitet und dürfte wohl trotz seines geringen Umfanges keinen, einigermaßen merkwürdigen Punkt vermissen lassen. Zu gleichem Zwecke ist in einem 2ten Carton die vergrößerte Karte der untern Themse oder der Umgegend Londons auf diesem Blatte angebracht; die, dort in Klammern geschlossenen Benennungen sind jene der angelsächsischen Zeit. Nach einem alten, dem Anseheine nach dem XVI. Jahrhunderte angehörigen Plane der Gegend um Stirling und nach der ausführlichen Schilderung der Schlacht von Bannockburne, welche besonders Scott geliefert, ist der Plan dieser, für Schottland so ruhmvollen und folgenschweren Schlacht entworfen, und gleichfalls als dritter Carton dieser Karte beigelegt.

No. 32. Die Britischen Inseln seit 1485.

Dieses Blatt dient zur Begleitung der Geschichte von Grofsbritannien und Irland bis herab auf die neuesten Zeiten, wo es sich dann an jene in *Stieler's* Handatlas schließt. Die innere Eintheilung der drei Reiche blieb unverändert, nur in Schottland änderten sich einige Namen der Grafschaften nach ihren Hauptorten, welche jedoch sämmtlich mit ausgezeichneter Schrift angegeben sind. Schottland wurde 1707 durch die Unionsacte auf immer mit England vereinigt, nachdem schon seit hundert Jahren — 1603 — mit Jakob I., dem Sohne der unglücklichen Maria, das schottische Haus der Stuarte den Thron Englands in Besitz genommen hatte. Irland, welches man ungeachtet mehrerer später erfolgten, höchst blutigen Aufstände seit 1603 als unterworfen betrachten darf, wurde 1800 durch die Union gleichfalls ganz mit England vereinigt. Alle, auch minder bedeutende Orte, die in England durch die innern Kämpfe vorzüglich unter Karl I., dann hier und in Schottland bei den blutigen Religionskriegen und den spätern zu Gunsten der Stuart erfolgten Aufständen, dann die, welche in Irland bei der so oft wiederholten Erhebung dieses unglücklichen, schwer bedrückten Volkes namhaft geworden, zeigt die Karte.

Die beiden Cartons: Die englisch-schottischen Gränzlande und Gegend um Glasgow, im doppelten Maasstabe der Hauptkarte, dürften besonders den Lesern Walter Scotts, dessen Romane oft einen klarern Blick in die Geschichte Grofsbritanniens gestatten als die Werke der berühmtesten Geschichtsschreiber, eine nicht unwillkommene Zugabe seyn, da alle Orte und Gegenden, welche in den Kriegen der beiden Nachbarvölker, so wie in den fanatischen Religionskämpfen der Schotten, den beiden Hauptthemas der Scottischen Romane genannt werden, sich hier verzeichnet finden.

No. 34. Grofsbritanniens sämmtliche Besitzungen mit Angabe ihrer Erwerbungszeit.

Dieses Blatt endlich stellt auf einer, in Mercators Projection gehaltenen Karte sämmtliche Besitzungen Englands zusammen, wie selbe gegenwärtig bestehen und nach und nach erworben wurden. Deutlicher als jede Beschreibung dürfte wohl dieses Blatt die Mittel zeigen, durch welche England eine so ausgedehnte und schwer zu bestreitende Uebermacht zur See behauptet. Die Schlüssel beinahe aller wichtigen See-Positionen des Erdballs sind in seinen Händen, und fafst es nun auch noch in der Levante und den chinesischen Meeren Posto, so ist nur noch die Ostsee ein, seinem Einflusse nicht unterworfenen Seegebiet, den es aber wohl ebenfalls, wie eine nähere Besetzung am schwarzen Meere durch diplomatische Künste wird zu gewinnen wissen.

Von den beiden Cartons enthält der eine: Nordamerika bis 1783, d. i. bis zur Beendigung des Befreiungskrieges der Vereinigten Staaten durch den Versailler Frieden, der ihnen ihre Unabhängigkeit garantierte und diese wichtige Provinz völlig von der Krone Englands trennte. Die in diesem Kampfe merkwürdig gewordenen Orte sind unterstrichen, die Namen der, seitdem ziemlich verschwundenen und darum um so mehr der Geschichte angehörigen Indianischen Völkerstämme angegeben. — Der andere Carton: Vorder-Indien um 1760 stellt dieses Land in dem Zeitpunkte dar, in welchem die Engländer begonnen hatten, sich mehr und mehr dort auszubreiten. Sie hatten, nachdem bereits Portugiesen, Spanier und Holländer die schönsten Besitzungen gehabt und wieder verloren, erst um 1640 angefangen durch die Erwerbung von Madras festen Fuß auf der Halbinsel zu fassen, hierauf 1661 Bombay von den Portugiesen erhalten, setzten sich 1690 in Calcutta fest, erweiterten aber, nachdem durch Kuli Chan 1739 das Reich des Grofs-Moguls zerstört worden, und sich in Folge dessen die Subabs und Nabobs von Decan, Arcot, Karnatik, Bengalen, Ande etc., die Völker der Sikhs, Mahratten und andere unabhängig erklärt hatten, unter steten Eifersüchteleien und öftern Kämpfen mit den, hier anfangs mächtigern Franzosen 1757 bis 1766 ihr Gebiet so sehr, daß Bengalen, Bahar und Orissa ihre Oberherrlichkeit erkennen mußten. Und von dieser Zeit an wuchs, ungeachtet der blutigen Kriege mit den Sultanen von Maysur, den Mahratten und Sikhs, das Gebiet der Engländer fast mit jedem Jahre, theils durch wirkliche Eroberung, theils durch Unterwerfung der Sultane und Nabobs unter englische Oberherrschaft bis zu der Ausdehnung, welche die Hauptkarte des vorliegenden Blattes zeigt. *Barchou de Penhoën* in seinem Werke: „*Histoire de la conquête et de la fondation de l'empire Anglais dans l'Inde*“ VI Tom. 1841, gibt über das eben Gesagte die treffendsten und umfassendsten Anfschlüsse.

Sechs Karten zur Geschichte Spaniens und Portugals.

(No. 35. 36. 37. 38. 39. 41.)

No. 35. Das Reich der Westgothen auf der iberischen Halbinsel von 477 bis 711.

Das blühendste der, von den deutschen Wandervölkern gegründeten Reiche war das der Westgothen in Spanien, wo

dieses Volk, nachdem die Vandalen schon 429 die von ihnen besetzt gehaltenen Provinzen verlassen hatten, durch die 468 unter König Eurich erfolgte gänzliche Besiegung der Römer und durch die Unterwerfung der Sueven im Jahre 585 alleiniger Herr der Halbinsel wurde. Die größte Ausdehnung hatte ihr Reich unter dem genannten König Eurich in der zweiten Hälfte des Vten Jahrhunderts, wo außer Spanien noch der ganze südöstliche Theil Frankreichs bis zur Loire mit Auvergne und Provence zu demselben gehörte, und die Residenz des Staates das berühmte und mit so vielen Resten alter Römerherrlichkeit prangende Tolosa war. Durch den großen Sieg des Frankenkönigs Chlodwig bei Vivonne 507 gingen aber alle transpyrenäischen Besitzungen mit Ausnahme des Küstenstrichs am mittelländischen Meere, nun Septimanien im beschränkteren Sinne, oder die Provinz Narbona genannt, an die Franken verloren; die Provence rissen die Ostgothen an sich, von denen sie dann an die Burgunder und gleichfalls an die fränkischen Herrscher fiel.

In der 2ten Hälfte des Vten Jahrhunderts befanden sich die Oströmer im Besitze eines nicht unbedeutenden Küstenstrichs von Spanien am mittelländischen Meere hin. Sie hatten die wichtigen Handelsstädte dieser Gegend wohl nie ganz verlassen, waren seit Besiegung der Vandalen in Africa von da aus dort wieder kräftiger aufgetreten und benutzten die innern Zwistigkeiten im Gothenreiche, um ihr Gebiet bis an die Marianischen Berge auszubreiten. Die Könige Sisebut und Swinthila vertrieben sie endlich 616 bis 624 ganz aus Spanien, und ersterer ging selbst nach Africa hinüber, wo er die wichtigen Orte Septum und Tingis eroberte und sich zum Herrn eines Theiles der Tingitanischen Provinz machte. Innere Zwistigkeiten, durch Uebermuth und Stolz der Geistlichkeit und des Adels, wie durch Untüchtigkeit einzelner Regenten genährt, führten endlich den Verrath des Erzbischofs Oppas von Sevilla und des Gränzgrafen Julian herbei, welche 710 die in Africa bereits bis zur gaditanischen Meerenge vorgedrungenen Araber gegen ihr Vaterland riefen. König Roderich verliert Sieg und Leben in der achttägigen Schlacht bei Xeres de la Frontera (Xera bei den Chronisten) 19. bis 26. Juli 711 — und von diesem Jahre bis 719 wird ganz Spanien und die Provinz Narbona eine Beute der Alles siegend vor sich niederwerfenden Söhne Mahomets. Nur ein kleiner Theil der Gothen erhielt sich in den rauhesten Theilen der Gebirge von Asturien und Cantabrien unabhängig unter Fürsten aus dem alten Königsstamme.

Die Gebirgs-Völker im Nordosten der Halbinsel Arevaker, Rucconen, Beronen und Vardulier hatten, wie ihre uralte Sprache so auch ihre politische Freiheit unter all den Wechsell und Stürmen, welche die Halbinsel getroffen, größtentheils ungefährdet erhalten. Nachdem aber schon Leuwigild 574 die Cantabrer besiegt, ihre Hauptstadt Amaja erobert, Heereszüge in die Aregensischen und Orospeidischen Berge unternommen, und in Celtiberien die Stadt Reccopolis gegründet hatte, unterwarf Swinthila, der Besieger der Oströmer, jene Völker aufs Neue 623 und nöthigte sie, die Zwingburg Oligitum mit eignen Händen zu erbauen.

Mit Ausnahme der frühern transpyrenäischen Besitzungen, welche No. 3 unsers Atlas mit enthält, bietet das vorliegende Blatt eine specielle Darstellung der Halbinsel und der bis zum Untergange des Reichs behaupteten Provinz von Narbona. Ueber die innere politische Eintheilung liefern uns leider die Quellen keine genauen Nachrichten, doch läßt sich aus denselben so viel entnehmen, daß Anfangs die alte römische Provinzial-Abtheilung geblieben, später aber die weltliche Eintheilung nach den Provinzen der kirchlichen in Erzbisthümer entsprach, eine Einrichtung, welche an sich sehr zweckgemäß und vernünftig, auch bei den übrigen germanischen Völkern getroffen wird, die selbige, schon durch Constantin eingeführt und durch die Concilien-Beschlüsse gefaßt, von den Römern überkamen und in den eroberten Ländern vorfanden.

Die hierüber erhaltenen speciellen Nachrichten beruhen auf einem Dokumente, welches Lucas Tudensis und das Chronicon Idatii dem König Wamba zuschreiben. Dieses Dokument gehört zwar, nach allen innern Anzeichen, wie schon Florez Tom. IV. p. 236 ff. nachweist, einer weit spätern Periode

an, mußte aber dennoch als der einzige, über diese Eintheilung erhaltene Nachweis und doch höchst wahrscheinlich auf ältern, nun verloren gegangenen Nachrichten fußend, die dann interpolirt wurden, bei Bearbeitung der vorliegenden Karte als Grundlage benützt werden, um so mehr, da seine Angaben in keinem Widerspruche mit den Angaben der Concilien stehen. Nach demselben sind nun die Grenzen dieser Karte eingetragen. Toledo war Hauptstadt des Reiches, Tarraco, Hispalis, Emerita, Bracara und Narbona die Sitze der Metropolitane und der Duces und mit ersterer die Hauptstädte der nach ihnen benannten Provinzen. In diese waren dann, nach Angabe des erwähnten Dokuments, die Bischofsitze vertheilt, welche nach Analogie im benachbarten Gallien wahrscheinlich ebenso viele Sitze weltlicher Grafen gewesen. Ihre Namen und Lage sind nach der, jedem einzelnen derselben gewidmeten Abhandlung in den zahlreichen Bänden des Florez eingetragen, und zur leichtern Uebersicht auf der Karte unterstrichen. Jene Orte, die sonst in dieser Periode in profan- oder kirchengeschichtlicher Hinsicht merkwürdig geworden, oder ihre Namen aus der Römerzeit herüber gerettet, bilden die übrige Ausfüllung des Blattes.

No. 36. Das Emirat von Cordova bis zum Untergange der Ommijaden, und die christlichen Reiche im Norden der iberischen Halbinsel von 711 bis 1028.

Bis 749 war das ungeheure Reich des „trefflichsten Volkes,“ wie der Prophet seine begeisterten Anhänger, die Araber nannte, vom äußersten Westen Africas und Europas bis an die Grenzen von China, und von dem Südrande der Sahara und den Katarakten des Nil bis an den Oxus reichend, größer selbst als einst das römische, und die blühendsten Länder der bekannten Erde umfassend, stets unter einem Heerscher vereinigt geblieben, der bis 667 aus den nächsten Verwandten und Nachkommen Mahomets und dann bis 749 aus dem Geschlechte der Ommijaden stammte. Als mit diesem Jahre das Haus des Abbas den Khalifenthron bestieg und die Ommijaden ausgerottet wurden, entging der einzige Abderrahman dem Blutbade, floh nach dem äußersten Magreb und gelangte von da mit Hülfe der dort herrschenden arabischen und maurischen Häuptlinge nach Spanien, wo er 755 und nach langen Kämpfen mit den Anhängern der Abbassiden sich und seinen Nachfolgern das Reich erstritt, das nun gänzlich abgetrennt vom Khalifate ein eigenes mächtiges Gebiet unter dem Namen des Emirates von Cordova bildete, nach dieser Stadt benannt, die schon seit 711 Sitz der Regierung war.

Diese Herrscher, aus dem Hause der Ommijaden, unter denen sich manche treffliche Fürsten befanden, hoben während ihrer beinahe dreihundertjährigen Regierung die Halbinsel zu einem vorher und später nie gekannten Flor, bis endlich auch sie der Uebermacht ihrer Vezire und Statthalter erliegen, die in den anvertrauten Provinzen eigene Reiche gründeten, und bis der Letzte seines Geschlechts Hixem III. in ruhiger Ferne vom Throne 1036 sein Leben beschloß, nachdem er schon seit 1028^{2/3} der Schattenherrschaft entsagt hatte. Die einzelnen Reiche des dann getheilten Gebiets umfaßt das folgende Blatt. Während dieser ganzen Periode dauerte aber mit kaum nennenswerther Unterbrechung der Kampf der Moslim mit den nach dem Norden geflüchteten Gothen und den westlich angränzenden Franken fort.

Klein und nur über den rauhesten Theil der Gebirge Asturiens verbreitet, war das Gebiet Pelayos, eines der Nachkommen der alten Gothenkönige, des ersten Herrschers in dem anfangs von Oviedo, später von Leon genannten Reiche. Ihm folgte 738 sein Schwiegersohn Alfons der Katholische, gleichfalls aus dem Stamme der alten Könige, ein Nachkomme Reccareds. Unter ihm ward bereits in Galizien und Asturien, zu denen damals die christlichen Gebiete von Alt-Kastilien und Cantabrien gehörten, die Herrschaft des Kreuzes wieder siegreich verbreitet. Aber auch in diesem kleinen, von so übermächtigen Feinden bedrohten Gebiete, erhoben sich innere

Feldern, bis seit Alfons dem Kenschon 791 unter einer Folge tüchtiger Herrscher deren Ausbruch mit Nachdruck niedergehalten und die Kräfte des jungen Staates gegen den mächtigen Erbfeind gewendet wurden. So gelang es in einer Reihe von Jahren und durch vielfache Siege, die in diesen nördlichen Provinzen wohl niemals ganz heimischen Araber und Mauren aus Galizien, Asturien, Leon und Alt-Kastilien zu verdrängen, so daß der Duero und westlich selbst der Mondego zu einer freilich oft schwankenden Gränzlinie ward. Seit 916 war Leon Hauptsitz des Reiches, 932 das, freilich damals noch unbedeutende Madrid erobert aber nicht behauptet, 934 selbst Saragossa auf einige Zeit zinsbar gemacht; Galizien und Asturien aber mehrfach als Apanagen abgetheilt worden. In den letzten Jahren des scheidenden ersten Jahrtausends drangen die Feinde siegend und verheerend nochmals über Leon und Compostell bis an die Ufer des kantabrischen Meeres, bis endlich die blutigen Siege bei Kalat Anosor 998 und Osmá 1001, sie für immer vom Nordufer des Duero vertreiben. Bermudes, der gegen Kastiliens König Ferdinand in der Schlacht bei Carrion bleibt, beschließt 1037 die Königsreihe der direkten Nachkommen Pelayos in Leon.

Auch in die Gebirge nördlich von Burgos, das jedoch erst gegen Ende des IX. Jahrhunderts erbaut wurde, hatten sich viele Gothen zurückgezogen und dort die Grafschaft Kastilien, später auch von Burgos genannt, gegründet. Dieses Gebiet war Anfangs abhängig von Leon und wurde als ein Theil jenes Königreichs betrachtet. Als aber König Ordoño II. den mächtigen Grafen Nuño Fernandez und mehrere Glieder seines Hauses morden ließ, strebten die Kastilier nach völliger Unabhängigkeit, welche sie auch gegen 933 erlangten; um welche Zeit diese Grafschaft in die Reihe der selbständigen Gebiete tritt. Fernand Gonzalez, ein Enkel des Nuño, dessen Sohn Garsias und Enkel Sanctius erweitern durch glorreiche Siege das Anfangs kleine Gebiet bis an und über den Duero. Mit dem Grafen Garsias Sanchez, der unter dem meuchlerischen Dolche des Grafen Vela 1028 zu Leon fällt, endet zu gleicher Zeit mit der Herrschaft der Ommijaden in Andalus der Stamm dieser Grafen von Kastilien.

Weder den Römern noch den Westgothen und Arabern war es gelungen, die Bewohner der nordwestlichen Gränzgebirge der iberischen Halbinsel, welche sich eigne Herrschaft und Sprache bewahrten, dauernd zu unterjochen. Auch Karls des Großen sieggewohntes Heer unterlag ihnen in der durch die Poesie des Mittelalters viel gefeierten Schlacht im Passe von Roncesvalles. Doch gelang es den Franken die ebenen Theile des Landes den Mauren, die in deren Besitz waren, zu entreissen, und Herren von Pampeluna zu werden, das Anfangs einen Theil der großen spanischen Mark bildete. Zu gleicher Zeit nennt uns aber die Geschichte einzelne Grafen des Volkes in den gebirgigen Theilen des Landes, von denen endlich Sancho I. 905 Pampeluna erobert und den königlichen Titel annimmt, der aber bis in's XI. Jahrhundert seine Bezeichnung von der Hauptstadt borgt, obgleich der Name Navarra beim Eginhardt vorkommt, und also schon im IX. Jahrhundert üblich war. Sein Nachfolger Garsias III. nimmt den Arabern Tudela, das jedoch wieder verloren geht; — auch Cantabrien im engern Sinne, (das spätere Rioja) und Alava gehörten mit zum Königreiche Pampeluna, Vizcaya war wenigstens abhängig von demselben.

Die Landschaften am Aragon und dem ersten Laufe der Cinca und des Gallego waren gleichfalls, seit 760 etwa, so glücklich, das Joch der Muselmänner abzuwerfen, und einen kleinen Staat zu bilden, von dem uns aber die Geschichte eher nichts Zuverlässiges meldet, als bis er durch die Erbtöchter oder Schwester eines Grafen Fortunius, Namens Urraca, an König Sanctius von Pampeluna fällt, der um 926 stirbt. Mit diesem Staate blieb Aragon nun bis auf König Sancho den Großen vereinigt, der von 1000 bis 1035 regierte. Er hatte bereits 1012 Sobrarbe und 1015 Ribagorza, zwei kleine, Aragon benachbarte Gebiete, den Franken entrissen und erwarb durch seine Heirath mit Muña Elvira, der Tochter und Erbin des Grafen Sancho von Kastilien, auch diese Grafschaft nach dem 1028 erfolgten Tode desselben. Sein Gebiet, nunmehr das größte christliche auf der Halbinsel, reichte vom Duero und der Pisuerga an den Pyrenäen hin, bis zu den Quellen der Cinca, wurde aber durch die 1034 vorgenommene

Theilung unter Sanchos vier Söhne wieder zerrissen. (S. das nächste Blatt).

Die Länder des heutigen Kataloniens waren gleich beim ersten Einfall unter die Herrschaft der Araber gerathen; der ganze Süden Frankreichs am Mittelmeere hin, so weit hier die Provinz Septimania der Westgothen reicht, wurde von El-Samah 720 zuerst erobert, verloren und 725 von Anbesa wieder eingenommen. Jenseits der Pyrenäen vermuhten sich aber die Muslime nicht lange zu behaupten. Die Siege Karl Martells bei Tours und Birra, südl. Norbona, schwächen ihre Macht, und die Eroberung Narbonas unter Pipin 759 vertrieb sie völlig von dem Boden diesseits der Pyrenäen. Das Thor Spaniens war nun geöffnet, und Karl der Grosse zog 778 durch dasselbe, von unzufriedenen moslemischen Statthaltern selbst herbeigerufen, in die iberische Halbinsel ein, und gründete hier die sogenannte spanische Mark, deren größten Umfang das Blatt 10 dieses Atlas darstellt, der jedoch bald durch die wieder vordringenden Araber bis an den Llobregat beschränkt wurde. Das Land ward nach Weise der germanischen Völker in Grafschaften getheilt, deren vorzüglichste Barcelona, Urgel, Ceritania, Ampurdan, Bisuldunum, Ausona und Gerunda waren. Pampeluna, Aragon, Ribagorza, Sobrarbe und Pallars gehörten anfänglich wohl ebenfalls zur Mark, mochten sich aber schon unter Karl des Großen nächstem Nachfolger von der fränkischen Oberhoheit losgerissen haben; Pallars und Ribagorza, obgleich unter aragonischer Herrschaft, erkannten jedoch noch im XI. Jahrhundert fränkische Lehnshoheit. Obgleich nun unter den Nachfolgern Karls des Großen die Grafen von Barcelona, gleich den übrigen Fürsten der fränkischen Monarchie, sich zu erblichen Gebieten ihrer Grafschaft gemacht und dieselbe durch Cerdagna, Girona und Ausona vergrößert hatten, so betrachteten sie doch die Könige von Franzen fort und fort als ihre Oberherren und datirten ihre Urkunden nach den Regierungsjahren derselben. Urgel, gleichfalls einer Linie der Grafen von Barcelona zugefallen, erhielt sich aber beinahe ganz unabhängig von diesem, und kam erst in einer weit spätern Periode wieder an das Hauptland zurück.

Was nun die Darstellung des bei weitem größten arabischen Theiles der Halbinsel auf der vorliegenden Karte betrifft, so muß hier bemerkt werden, daß die Begränzung der Haupt-Provinzen von Andalus, Mareda, Tolathola, Sarkostha und Narbuna nach den Daten gegeben wurde, die hierüber Conde I. e. 37 und Lembke I. 313 gegeben haben; die einzelnen Landstriche, Städte, Flüsse etc. nach *Abulfeda* von Reiske, nach der von *Jaubert* in Paris 1835 besorgten neuesten Ausgabe des *Edrisi* und nach den beiden, Spanien betreffenden *Dissertationen* von *Hartmann* über diesen Autor eingetragen wurden. Mit dem größten Danke muß ich aber hier der ausgezeichneten Güte erwähnen, mit welcher der Herr Archivrath Dr. *Möller* in Gotha mir nicht allein seine, über die arabische Geographie der Halbinsel gemachten Studien und reichhaltigen Excerpten bereitwillig mittheilte, sondern selbst den ersten Entwurf einer Karte derselben nach den vorhandenen arabischen Quellen auf das zuvorkommendste übernahm, welche reichen Hilfsmittel, so wie die Mittheilung der *Jaubert'schen* Ausgabe mich in den Stand setzten, ein bereits ganz gefertigtes Blatt, das aber auf die äußerst fehlerhafte lateinische Ausgabe *Edrisi's* durch die Maroniten gegründet war, zu cassiren, und das nun vorliegende zu bearbeiten.

Außer den erwähnten Materialien wurden für den christlichen Theil noch die in *Schott* und *Florez* abgedruckten Chroniken, an Hilfschriften *Aschbach*, *Lembke*, *Schmidt*, *Gerwinus*, *Conde*, *Cardonne* u. a. m. benutzt.

Die Darstellung des afrikanischen Küstenstrichs ist mit Beihülfe neuerer Reisebeschreibungen und umfassender geographischer Werke nach den Daten bearbeitet, die *Abulfeda* und *Edrisi* in so reicher Fülle darbieten, dürfte aber freilich mindest in Berichtigung der Positionen bedeutende Verbesserungen erfahren, wenn einmal zuverlässige Aufschlüsse von Seite Frankreichs über diese Gegenden ans Licht treten werden.

No. 37. Die iberische Halbinsel bis in die Mitte des XIII. Jahrhunderts. Bis zur Gründung des Königreichs Granada 1238 und der völligen Vertreibung der Almohaden 1257.

Nicht volle zwei Jahrhunderte waren hinreichend, um in steten Kämpfen mit den christlichen Nachbarreichen den Umfang der maurischen Macht auf der iberischen Halbinsel in die verhältnißmäßig engen Grenzen des Königreichs Granada zu beschränken. Es war dies Folge der inneren Partheiungen nach dem Sturze der omniyadischen Kalifen und wäre vielleicht in noch weit kürzerer Zeitfrist erfolgt, wenn nicht unter den christlichen Herrschern der Halbinsel gleiche Partheiungen und ununterbrochene Kriege statt gefunden hätten.

Nach dem Tode, und selbst schon während der Regierung des letzten Ommiyaden, Hixem III. (1028), hatten sich, außer vielen kleineren Herrschaften (die Namen derselben sind mit stehender Schrift und blau unterzogen auf der Karte angegeben) mehr oder minder abhängiger Wäls folgende Hauptgebiete gebildet:

1) Das der Edrisiden in Malaga, Algeziras, Ceuta und Tanger, 1015 beginnend und bis 1086 während, wo sich der Emir von Granada auch Malagas bemächtigte.

2) Der Abadiden in Sevilla von 1026 bis 1095. Zu diesem Reiche gehörten Anfangs auch Huelba, Gezira Saltilis und Libla, seit 1053 Carmona, seit 1055 Ecija, welche bis dahin gleichfalls unabhängige Emire gehabt; im Jahre 1060 kam auch

3) Cordova hinzu, das von 1031 bis 1060 die Beni-Dschewar im Besitz hatten.

Der letzte Abadidische Emir unterwarf sich auch Algeziras, Malaga, Alicante, Karthagena, Murcia, Lorea, Denia, Almeria etc. und bedrängte die Beni-Badis in Granada.

4) Die Beni-Alaftas in Badajoz herrschten bis 1094 und hatten nur das engere Algarb mit dem Hauptorte Silves als Vasallengebiet unter sich. Die Statthalterschaften in den größern Städten Merida, Evora und Beja, wurden von Gliedern der Familie selbst verwaltet.

5) Die Dilnuniden in Toledo von 1036 bis 1085, in welchem Jahre die Stadt von Alfons VI. von Kastilien erobert wird. Als Vasallengebiet dürfte früher Santa-Maria Albaracin zu Toledo gehört haben, erscheint aber später bestimmt im Besitze der Valentianischen Emire, von denen Abenlope es 1161 an Pedro Ruiz d'Azagra, einen navarresischen Edlen, überläßt, in dessen Familie es forterbt. (*Ferreras III. §. 797.*)

6) Die Alameriden von 1021 bis 1085. Der Mittelpunkt ihrer Herrschaft war Valencia, wozu die kleinern Gebiete von Xativa, Cuença, Xelves, Castalona und Murbiter, dann späterhin auch noch mittelbar das Emirath von Murcia, mit Almeria, Denia und Mallorca gehörte. Der letzte der Dilnuniden herrschte nach dem Verluste Toledos noch bis 1092 in Valencia.

7) Im östlichen Spanien waren die bedeutendsten Emire aus der Familie Hud, welche ihren Sitz in Saragossa hatten, und ihre Herrschaft bis 1146 behaupteten. Ihnen unterworfen waren die Vasallen-Statthalter in den Städten Lerida, Tortosa, Huesca und Tudela.

Alle diese Gebiete unterlagen, mit Ausnahme Saragossas und seiner Dependenz, nach steten innern Fehden 1097 dem aus Africa herübergekommenen Geschlechte der Almoraviden oder Morabethen, welche ihnen jedoch wieder um die Mitte des XIV. Jahrhunderts nach kaum 50jähriger Herrschaft von den gleichfalls aus Africa kommenden Almuhedim oder Almohaden entrissen werden. Als auch diese mit der Eroberung von Sevilla 1248 unterliegen, und der Vasallenkönig ihres Geschlechtes 1257 aus dem Reiche Nibla vertrieben wird, bleibt den Mauren diesseits der Meerenge nur noch das, 1238 zu Arjona gestiftete Königreich Granada und das kleine Gebiet von Alicante, die jedoch beide an Kastilien Huldigung leisten müssen.

Die christlichen Reiche hatte, mit Ausnahme Leons und

Barcelonens, Sancho der Große sämmtlich seiner Herrschaft unterworfen, — theilte selbe aber 1034 unter seine vier Söhne in Kastilien; Navarra mit Vizcaya, Rioja und Alava; Aragon und Sobrarbe. Letzteres fällt schon nach vier Jahren an Aragon, wozu auch noch 1076, nach dem Aussterben der dortigen Könige, Navarra kommt, und bis 1134 damit vereinigt bleibt. Als 1037 der letzte König von Leon, in der Schlacht bei Carrion, gegen Ferdinand I. von Castilien, fällt, kommt Leon ebenfalls an dieses. Zwar theilt Ferdinand I. 1064 unter seine Söhne, so daß die drei Reiche Kastilien, Leon mit Asturien (die Gränze bildete die Pisuerga) und Galizien nebst der Grafschaft Portugal entstanden, jedoch nach blutigen innern Fehden schon 1073 unter Alfons VI. wieder vereinigt waren. Von nun an beginnen stete Eroberungen von den Mauren, denen 1044 Lamego und Viseu, 1045 Coimbra und 1044 Toledo, zum Königssitz erhoben, mit allen nördlich dem Tajo liegenden Landschaften, dann 1092 Santarem etc. entrissen werden. In den Strichen vom Minus bis zu den Bergen nördlich des Tajo, wo das Reich von Badajoz oder Algarbien im weitern Sinne anstieft, gründete Alfons VI. als selbständige Grafschaft: Portugal für den Gemahl seiner natürlichen Tochter Theresia, Grafen Heinrich von Burgund. Als Alfons VI. 1109 ohne Söhne stirbt, fällt Portugal durch sein Testament erblich an den Schwiegersohn und dessen Linie; Galizien, Leon u. Kastilien aber an Alfons I. von Aragon, den Gemahl seiner Erbtöchter Urraca. Unfrieden mit der Gattin und deren zuchtloser Wandel führen neue, innere Kriege herbei, welche, nachdem Urraca 1126 gestorben war und Alfons I. 1134 vor Fraga bleibt, damit enden, damit Alfons VII. aus Urracas erster Ehe mit Graf Raimund von Galizien in den drei Reichen Galizien, Leon und Kastilien als Herr anerkannt wird und sich 1035 sogar zum Kaiser von Spanien krönen läßt. So ward das Uebergewicht christlicher Macht in Kastilien vereinigt. Er erobert 1138 bis 1146 die ganze Mancha, entreißt 1147 das wichtige Calatrava (an der Guadiana, und erst durch den Umstand, daß die Ritter des Ordens von Calatrava 1217 ihren Sitz weiter südlich verlegten, nach und nach in Verfall gerathen) den Almoraviden, erobert selbst vorübergehend Almeria und stirbt endlich auf einem neuen Heereszuge gegen Andalusien 1157 im Passe Muradal. Durch erneute Theilung zerfielen seine Staaten wieder in die beiden Reiche von Kastilien und Leon, nachdem Portugal bereits seit 1140 ein eigenes, unabhängiges Königreich bildete.

Nach dieser Theilung Kastiliens und Leons bis 1230 und also am längsten bestehend, sind die Gränzen auf unserer Karte gezogen und zwar nach den, von *Rod. Tolet. lib. III. Cap. 7* mitgetheilten Bestimmungen des Kaisers, wonach Kastilien reicht: „*usque ad S. Facundum (Sahagun) et Morum Reginae (Moral del Reyna) et Aggerem fumorum et Onoriam Conellas, Medinam (del Campo od. Pausada) Arevalum (Arevalo) et totum territorium Abulense (Abila) et in Asturiis sicut dividit ripa Ove (Deva). Residuum versus mare et Portugalam (also Leon und Galizien) dedit minori filio Fernando.*“ Diese Bestimmung weicht von der bei früheren Theilungen üblichen ab, in denen stets die Pisuerga als Gränzfluß bezeichnet wird. Für ihre Dauer, so lang die Trennung zwischen Leon und Kastilien währte, bürgt auch, daß Palentia, obgleich auf dem rechten Ufer der Pisuerga, in den Urkunden nie als Bischofssitz von Leon erscheint, zu dem doch Villalon und Majorica ausdrücklich gerechnet werden; so wie auch die häufigen Kriege zwischen beiden Staaten meist eben dieser Gränzstreitigkeiten wegen geführt wurden. Bei den Fortschritten der Eroberungen im Flußgebiete des Tajo, mit welchen auch der Name Extremadura weiter nach Süden fortrückte, kam es zu erneuten Streitigkeiten, weil Leon das Recht zu diesen Eroberungen im Reiche Badajoz nicht mit Kastilien theilen wollte, wiewohl letzteres aber dennoch die östliche Hälfte Extremaduras für sich erwarb und darin 1189 das Bisthum zu Plasencia stiftete. Die kirchliche Gränze stimmt hier genau mit der politischen, indem die Bisthümer Coria, Badajoz und der in Extremadura liegende Theil der Kirchenprovinz von Leon, worin Montanehes, Llerena und Merida auch die Gränzen von Leon bezeichnen, wogegen das Bisthum Plasencia mit Medellin und Truxillo zu Kastilien gehörte. Die Gründung der

hohen Schule zu Salamanca 1222, die Eroberung von Cáceres, Mérida und Badajoz 1228 und die Anlegung der Gränzfeste Salvatierra 1229 waren noch die letzten Regentenhandlungen Alfonsos IX. von Leon, welcher 1230 die Reihe der Könige dieses Landes beschloß. Leon ward nun mit Kastilien auf immer vereinigt, wo schon Alfonsos IX. Sohn Ferdinand III. der Heilige, seit 1217 regierte, und welches sich in der Zwischenzeit noch durch das von Valencia abgerissene Cuença 1177, durch die Eroberung vieler anderer Orte gegen die Sierra-Morena hin, dann 1161 durch Rioja und 1200 durch die Vascongadas ansehnlich vergrößert hatte. Der vereinigten Macht beider Reiche mußten nun die Mauren schnell erliegen. 1234 wurde Ubeda, 1236 das große Cordova, die Hauptstadt der Ommijaden erobert, 1243 hatten sich Murcia und der größte Theil seiner Städte freiwillig unterworfen, 1244 war Arjona und dessen Umgegend, seit 1238 zum neugegründeten Königreiche Granada gehörig, eingenommen worden, dessen König trat 1246 auch Jaen und dessen ganzes Gebiet ab, und erklärte sich für Ferdinands Vasallen, 1248 endlich ward Sevilla, der letzte Hort der Almohaden, übergeben, dem 1256 Xerez, Cadiz, Sidonia etc. folgten. Niebla und Huelba werden 1250 von Alfons X. ebenfalls erobert, und so, mit Ausnahme einzelner Gränzorte gegen Granada, auf länger als 2 Jahrhunderte den weiteren Eroberungen auf der Halbinsel ein Ziel gesteckt.

Portugal hatte seine, bis auf den heutigen Tag behaupteten Gränzen gleichfalls in dieser Periode den Mauren abgerungen, indem 1145 Santarem, 1147 mit Hilfe deutscher, dort landender Kreuzfahrer Lissabon, 1158 auf gleiche Weise Alcaer do Sal, 1166 Evora, 1235 bis 1242 Elvas oder Yelves, Serpa, Tavira, Ayamonte und endlich 1250 das ganze Algarb im eugern Sinne erobert worden war.

Navarra war mit Aragon bis 1134 vereinigt geblieben, in welchem Jahre nach dem Tode Alfons I. des Batalladors, Garcias IV., ein Abkömmling des alten königlichen Hauses, zum Regenten gewählt wurde. Umgränzt von mächtigen Nachbarn bot sich hier nirgends Gelegenheit, das kleine Reich zu erweitern, von dem vielmehr 1161 Kastilien die Provinz Rioja oder Naxera und 1200 Vizcaya mit Guipuzcoa und Alava abreißt. Geringer Ersatz bot, daß Sancho VII., der Weise, im Anfange des XIII. Jahrhunderts den Engländern das bis dahin zur Gascogne gehörige Nieder-Navarra, (die Merindad de ultra puertos) entriß. (*Longuerue I, pag. 212.*)

Aragon war 1065 Herr von Barbastro, 1083 von Grados, 1085 von Monzon, 1096 von Huesca und 1114 von Tudela geworden, das aber später bei Navarra blieb. 1118 war Saragossa, nunmehr zur Hauptstadt des Landes erhoben, 1119 bis 1121 Calatayud, Daroca etc. erobert worden. Mit Raimund, Grafen von Barcelona, der durch seine Vermählung mit der Erbtochter des letzten Königs Ramiro II. König von Aragon wird, wurden beide Reiche 1137 vereinigt, nachdem bereits Barcelona durch die Eroberung von Manresa 1057, die erworbene Oberherrlichkeit über Urgel 1067, die Erstürmung und Besitznahme von Tarragona 1088, die Erwerbung der Grafschaften Besalu 1111 und Cerdagne mit Conflans 1117 ansehnlich vergrößert worden war. Schon im folgenden Jahre nach der Vereinigung wurde Tortosa und 1149 Fraga nebst Lerida, letzteres den Grafen von Urgel zu Lehn überlassen, erobert, wozu noch 1153 die völlige Vertreibung der Mauren aus dem Gebirge Prades und dessen Hauptort Siurana kam. Teruel ward 1171 gegründet. Roussillon 1172 ererbt und um diese Zeit (*Gesta Com. Barcinon. in de Marca Marca Hisp. p. 550*) auch die Grafschaft Pallas erworben. König Jayme I. erobert 1229 Majorca, 1233 und 1235 unterwarfen sich Minorca und Iviza. Die Unterwerfung des Königreiches Valencia begann 1232 mit Morella, dem 1233 Burriana und im selben Jahre noch Peniscola, Castellon etc. folgten. 1234 wurden Cullera, 1236 Enessa, Xerica (Exorica) und Torres, 1238 Almenara und Nullia und endlich auch Valentia selbst mittels Vertrag nebst allen Städten und Schlössern nördlich des Xucar übergeben. Der Krieg begann jedoch bald wieder auf Neue, 1239 wurden Albayda und Chio, 1244 Nativa unterworfen, denen 1245 Viar, Denia und Gandia folgten, womit die Eroberung des ganzen Königreiches vollendet war.

Was die Besitzungen der Aragonischen Fürsten im südlichen Frankreich und dem Königreiche Arelat betrifft, so verweise ich hierüber auf das größere, später erscheinende Handbuch und die Vorbemerkungen zu Blatt 24 dieses Atlas. Sie sind auf dem gegenwärtigen Blatte der Uebersicht wegen in ihrem vollen Umfange dargestellt, obgleich die Provence bereits 1245 an das Haus Anjou gefallen war. Die hellere Farbe bezeichnet den Umfang der Lehnsherrschaft der aragonischen Könige, welche sich zwischen 1211 und 1213 durch die Länder der Grafen von Toulouse, nämlich Grafschaft Toulouse, Cahors oder Querey, Herzogthum Narbonne und Grafschaft St. Gilles, dann die Grafschaft Foix, die deren Gebiete dem Könige Pedro I. zu Lehn auftrugen, bedeutend vergrößert hatte. Montpellier nebst Omelas 1204 durch die Vermählung Pedros mit deren Erbin erlangt, blieb, sowie Carlat noch länger im Besitze der Aragonischen Könige, nachdem 1258 Jayme I. mit Ludwig IX. von Frankreich den bekannten Vertrag zu Barcelona abgeschlossen, worin dieser auf alle Lehenrechte verzichtet, welche er, noch von den Zeiten der Karolinger und der spanischen Mark her, über die Catalonischen Grafschaften behauptete, wogegen jener allen Rechten auf seine in Frankreich liegenden Gebiete, mit Ausnahme von Carlat und Montpellier, entsagt.

Noch bleibt einiges über die doppelte Annahme des Ortes Rota, von den arabischen Schriftstellern Rotalyehud genannt, zu erinnern. Der eine dieser Orte ist wohl ohne Zweifel Monte de Roda südlich des Klosters Roda in Aragon, an den Gränzen von Catalonien, am Flusse Isavena, etwa 2 Leguas nördlich von Benavarre. Dies ist der Ort, welcher als uneinnehmbare Festung im Aufstande Hafsons gegen den ommijadischen Kalifen Abderrahman II. 866 eine so bedeutende Rolle spielte. Nun war aber nach *de Marca pag. 440* dieser Ort bereits 1060 wieder in der Gewalt der Christen, und wurde der Sitz eines Bischofs, welcher jedoch 1101, nach der Eroberung von Barbastro dahin verlegt wurde (*ibid. p. 477*). Es kann also schwerlich ein und derselbe seyn, welchen Saifedula Almostansir dem Könige Alfons (aber von Kastilien, wie *Aschbach Almoraviden I., Seite 407* nachweist) 1133 abtritt. Letzteres Rota oder Rotalyehud glaube ich vielmehr in Rueda 8 Leguas nordwestlich von Zaragoza am Flusse Xalon zu finden, woselbst schon 1084 König Alfons VI. von Kastilien eine Niederlage von den Mauren erlitten hatte.

Um auch Rechenschaft über die Quellen zu geben, erwähne ich, daß bei diesem Blatte außer *Schottii Hispania illustrata* und *Florez España Sagrada*, die Werke von *Aschbach*, *Condé* und *Cardonne*, des *de Marca Marca Hispania*, *Longuerue descript. hist. et geogr. de la France*, die Werke von *Schmidt* und *Gervinus* über Aragonien, *Schäfer* über Portugal, dann *Lopez* und *Güssfeldts Atlanten* benutzt worden sind.

No. 38. Die iberische Halbinsel von 1257 bis 1479.

Diese Karte umfaßt den Zeitraum der fast ununterbrochen andauernden Kämpfe auf der Halbinsel zwischen den einzelnen Reichen und in diesen selbst, herbeigeführt durch stete Empörungen des immer mächtiger werdenden Adels, von dem sich viele Familien der Abkunft aus königlichem Geblüte rühmten, und damit dann ungemessene Ansprüche verbanden. Besonders war Kastilien am Ende dieser Periode in einem Zustande gänzlicher Auflösung, aus dem es nur die endliche innere Erkräftigung der königlichen Macht durch die Vereinigung mit Aragon zu retten vermochte.

Aragon hatte zwar durch den oben erwähnten Vertrag im Jahre 1258 den größten Theil seiner südfranzösischen Besitzungen bis auf Carlat und Montpellier verloren, dafür aber die Unabhängigkeit von französischer Lehnsherrschaft für die catalonischen Lande erworben. Eine Nebenlinie des Hauses erhält 1262, aber unter Oberhoheit der aragonischen Herrscher, das Königreich Mallorca, aus diesen Inseln, dann Roussillon, Cerdagne, Conflans und den in Frankreich noch übrigen Gebieten bestehend, welches Reich jedoch, nachdem dessen Könige in stete Kriege mit denen von Aragon ver-

wickelt waren, durch den Tod Jacobs, des letzten derselben, 1349, wieder an die Hauptlinie zurückfällt; in denselben Jahre waren bereits die französischen Besitzungen an diese Krone verkauft worden.

Waren auch die Gränzen des aragonischen Besitzes auf der Halbinsel selbst nach vollendeter Eroberung von Valencia nur noch durch die 1305 im Vertrag von Campillo (oder Torellas) bedungene Abtretung des, seit 1266 streitigen östlichen Murcias mit den Städten Alicante, Orihuela, Elche etc. erweitert worden, so wurde dagegen in dieser Periode reiche Entschädigung für das in Frankreich verlorene in Italien gefunden, damit aber freilich in Behauptung und Erstreckung auswärtigen Besitzes dem Vaterlande die besten Kräfte entzogen. So ward 1282 das herrliche Sicilien als hohenstaufisches Erbe den Angiovinen entrissen; bald darauf auch Gerles und Karchis an der Ostküste von Tunis erobert. Letztere beide aber 1336 wieder verloren. 1297 erfolgte Seitens des Papstes die Belehnung mit Sardinien und Corsica, doch konnte letzteres nie den Genuesern entrissen werden, und ersteres ward ebenfalls erst im Laufe des XIV. Jahrhunderts nach harten Kämpfen mit Genua und Pisa zur völligen Unterwerfung gebracht. Alfons V. eroberte endlich auch 1442 Neapel, welches Reich aber erst nach langen Kriegen mit den Franzosen dauernd behauptet werden kann. Mit Ferdinand, dem Neffen Alfons, schließt die Reihe der besondern aragonischen Könige, da durch seine Vermählung mit der kastilischen Thronerbin Isabella am 18. October 1469 — einem der entscheidendsten Tage für Spaniens Geschichte — der Grund zur Vereinigung der beiden Reiche gelegt wird, die endlich nach Johanns II. Tode 1479, mit Ferdinands Thronbesteigung wirklich erfolgt.

Im Innern des Reichs waren die großen catalonischen Grafschaften allmählig an die Krone gekommen, und dann den jüngern Prinzen als Apanagen zugewiesen worden.

Die Geschichte Kastiliens bietet in diesem ganzen Zeitraum ein stetes Bild innerer Zerrüttung, zuerst herbeigeführt durch die Thronfolgekämpfe mit den unrechtmäßig ausgeschlossenen Nachkommen Alfonsos X., den la Cerda, und genährt durch die Parteilungen übermächtiger Adelsgeschlechter, besonders der Lara und Haro, an welchen Kämpfen die benachbarten Reiche Aragon, Navarra, Portugal und Frankreich Theil nehmen. Nach kurzer Unterbrechung folgen die Zerrüttungen unter Peter dem Grausamen, der endlich bei Montiel durch seinen unächten Bruder, Heinrich von Trastamare, 1369 Krone und Leben verliert. Nun folgen die Kämpfe wegen Ansprüchen auf die Krone von Portugal, dann unter Johann II. und Heinrich IV. von 1406 bis 1474 eine Kette von steten Kriegen mit Aragon und Portugal und von innern Empörungen der in dieser verwilderten Zeit übermächtig gewordenen Großen, welche unter den erwähnten beiden schwachen Regenten und während der, so oft wiederkehrenden vormundschaftlichen Regierungen, ihre Annahmung aufs Höchste trieben und die Würde des Königthums gänzlich untergruben. Erst Ferdinand und Isabella brachten mit vereinter Macht, theils durch Klugheit, theils durch Strenge, die Großen wieder zur Unterwürfigkeit.

Der Kampf mit den Mauren an den Gränzen von Granada dauerte mit wenigen kurzen Zwischenräumen ununterbrochen fort, und die Heldengeschlechter der Guzman und Ponce de Leon erfochten sich darin unverwelkliche Lorbeeren.

In diesen Kriegen wurden 1285 Tarifa, 1310 Quesada und Bedmar — die schon 1224 kastilisch gewesen, aber 1298 wieder verloren worden —, dann 1309 das wichtige Gibraltar erobert; 1340, im Verein mit Aragon und Portugal, der herrliche Sieg am Salado-Flusse bei Tarifa über die vereinigten Granadiner und die mächtigen Meriniden oder Zeneten aus Fez erfochten, 1344 Algeziras und das elf Jahre früher wieder verlorene Gibraltar eingenommen, 1410 Antequera und 1430 das seit 1298 in den Händen der Mohren befindliche Huescar nebst den umliegenden Burgen erungen, und so durch allseitige Schwächung die endliche Eroberung dieses schönen Landes vorbereitet. — Mehrfacher Wechsel im Besitz einzelner Orte und dadurch oft veränderte Gränzen sollen im Handbuche ausführlich aufgezählt werden.

Navarra, in seinen alten Gränzen verbleibend, fällt

nach dem Tode Sanchos VII., des letzten einheimischen Königs, durch die Heirath seiner Schwester Blanca, an das Haus der Grafen von Champagne aus dem Stamme Vermandois (*Bemerkungen zu No. 24 des Atlas*) und von diesem, durch die Erbin Johanna, welche 1276 mit König Philipp dem Schönen von Frankreich verlobt wird, an das Haus Capet. Die Tochter Ludwigs X., Johanna II., bringt es 1329 ihrem Gemahle Philipp, Grafen von Evreux, gleichfalls aus dem Stamme der Capetinger und Urenkel des heil. Ludwig, zu. Die Letzte dieser Regentenreihe, Blanca, welche den Infant Johann von Aragon geheiratet hatte, brachte das Königreich an dieses Haus, und als ihr Sohn und bestimmter Thronfolger Karl von Viana 1461 — und Johanna selbst 1479 gestorben, kommt mit dessen Tochter Eleonore, Navarra an das Haus Grailly, welches nebst Foix bereits ein bedeutendes Besitzthum im südlichen Frankreich hatte (s. No. 25 des Atlas).

Portugal, verhältnißmäßig weniger von innern Feinden erschüttert, freute sich unter einer Reihe tüchtiger Regenten bis zum Tode Fernaos 1383 eines immer zunehmenden Flores. Nach dem Tode dieses Regenten entstand ein heftiger Krieg mit Kastilien wegen der Thronfolge, die jedoch der Protector des Reichs und nachmalige König João, durch den herrlichen Sieg bei Aljubarrota 1385 zu Gunsten Portugals entscheidet, und mit ihm und seinem Connetable Pereira begann die eigentliche Heldenperiode dieses Landes, unübertrefflich schön geschildert im 2. Theile von Schäfers *Geschichte Portugals*. Ceuta ward 1415 erobert; mit Heinrich, dem 3^{ten} Sohne des Königs, begannen die bedeutenden Entdeckungen an Africas Westküste, welche den großen Ruf der Portugiesen als Seefahrer im Mittelalter begründeten. 1418 ward Madeira, 1432 die Azoren entdeckt; unter Alfons V., dem Africaner, 1444 das grüne Vorgebirge, 1461 dessen Inseln und Guinea aufgefunden. Alcazar es Seghir neben Ceuta wird 1460, Arzilla und Tanger 1471 erobert und aus diesen Eroberungen in Mauretanien das Königreich Algarbe jenseits des Meeres gebildet. — Hier muß beiläufig erwähnt werden, daß in den sonst so verlässigen Kraseschen Karten der Umfang dieses transmarinen Algarbes sub fin. an. 1500 zu bedeutend angegeben ist, da Tetuan und Terganie im Besitz der Portugiesen gewesen, Azamer, Anafa und noch einige südlichere Punkte der africanischen Westküste erst nach 1500 besetzt wurden, unter dem von Alfonso 1460 eroberten Alcazar aber nicht das Große (al Kibir oder eorumpirt al Cegver), sondern das Kleinere westlich von Ceuta verstanden werden muß.

Sowohl in Portugal als Spanien habe ich bei diesem und dem folgenden Blatte gleich den frühern Karten anderer Länder, besondere Rücksicht auf Darstellung der großen Besitzungen des Adels genommen, da die Kenntniß ihrer Lage und ihres Umfangs Aufschluß über gar manche politische Verhältnisse giebt. Ich habe deren Namen zur leichtern Uebersicht farbig unterstrichen und auch die frühern Besitzer mit punktirter Schrift angegeben. Die Eintheilung von Kastilien und Leon ist nach den Bestimmungen des 1349 von Alcala de Henares gehaltenen Landtages getroffen, wo als Hauptstädte für Kastilien Burgos, Soria, Segovia, Avila und Valladolid, für Leon Leon, Toro, Zamora und Salamanca, für Toledo (später Neu-Kastilien) Toledo, Madrid und Guadaluara und für Andalusia Sevilla, Cordova, Jaen und Murcia angeführt werden. Extremadura erscheint erst seit dem XVII. Jahrhundert als besondere Provinz und war früher zwischen Alt-Kastilien und Leon getheilt, Galizien aber zählte mit zu Leon. — Die schwächere blaue Gränze neben Granada bezeichnet die größte Ausdehnung dieses Reiches während seiner blühendsten Periode im ersten Drittel des XVI. Jahrhunderts.

Als Cartons sind diesem Blatte beigefügt:

1) Andalusia und Granada, um die zahlreichen maurischen Orte dieser Gegend und die Eintheilung Granadas kennen zu lernen. Die illuminierte Gränze bezeichnet die größte Ausdehnung dieses Königreichs; die treffenden Namen wurden so eingetragen wie sie bei den maurischen Geographen vorkommen.

2) Die Nordgränze von Catalaņa, zur Uebersicht der meist von dieser Seite her unternommenen Einfälle der Franzosen und der in jener Gegend befindlichen Stammsitze

aragonischer Geschlechter. Diese beiden Cartons sind im doppelten Maasstabe der Hauptkarte.

3) Der Plan von Granada endlich, aus dem großen Prachtwerke *Alexander de la Bordes* reduziert, dürfte eine nicht unwillkommene Zugabe dieser Nummer seyn.

No. 39. Die iberische Halbinsel seit dem Anfange des XVI. Jahrhunderts.

Da die Thätigkeit der Nationalkräfte Spaniens in den letzten Jahrhunderten meist auswärts ihr Feld fand, und auch die innere Begränzung weiter keine bedeutende Veränderung erlitt, so war es möglich, für diesen langen Zeitabschnitt mit einem einzigen Blatte auszureichen, da den auswärtigen Besitzungen Spaniens und Portugals während dieses ganzen Zeitraums ein eigenes Blatt — No. 41 — gewidmet ist.

Der Anfang dieser Periode bildet auch den Glanzpunkt von Portugals und Spaniens Macht und Größe. Durch die Vermählung Ferdinands und Isabellens war die faktische Vereinigung der beiden Königreiche von Kastilien und Aragon vollendet, und der alte, seit den Gothenzeiten nicht mehr übliche Name Spanien wurde in staatlicher Beziehung wieder üblich. Das Königreich Granada fand nach einem heftigen Kriege 1491 mit der Eroberung der Hauptstadt sein Ende, und ward mit Kastilien vereinigt. 1494 wurden die Großmeisterschaften von St. Jacob, Alcantara und Calatrava mit der Krone verbunden und damit die höchst bedeutenden Besitzungen derselben zu deren anschließender Verfügung gestellt. 1512 greift Philipp I. Navarra an, und erobert den, diessseits der Pyrenäen liegenden Theil, nämlich die Merindades von Pampeluna, Estella, Olite, Sanguessa und Tudela. Der jenseitige — die Merindad de ultra puertos — blieb dem Hause Albret, den Erben der Foix, kam an die Bourbons und mit dem ersten Regenten dieses Hauses, Heinrich IV., nebst dem Titel von Navarra, an die französischen Könige (s. No. 26 des Atlas).

Als nun auch König Sebastian von Portugal 1578 in Africa bleibt, und sein bejahrter Oheim und Kron-Erbe Heinrich ohne Nachkommen 1580 stirbt, läßt Philipp II. von Spanien als nächster Erbe das Reich 1581 durch den Herzog von Alba erobern, und vereinigt so die ganze Halbinsel unter seiner Herrschaft. Noch weit bedeutender war die Vergrößerung der spanischen Besitzungen im Auslande. Durch die 1496 erfolgte Vermählung Philipps von Habsburg-Oesterreich mit Johanna, der Tochter Ferdinands und Isabellens, war die Vereinigung der österreichischen Staaten mit dem spanischen Reiche erfolgt. 1504 wurde Neapel, 1509 Oran in Africa und von 1492 bis 1532 die neue Welt Spanien unterworfen, und so war endlich unter Karl V. jenes ungeheuere Reich gebildet, in dem die Sonne niemals unterging, und auf welches sich das so entscheidende Uebergewicht des Habsburgischen Hauses im XVI. und XVII. Jahrhundert gründete. 1540 wurde auch Mailand dauernd den spanischen Besitzungen einverleibt. 1556 erfolgte die Theilung des Reiches, durch welche Karl V. die eigentlichen österreichischen Erb-Staaten — mit Ausnahme der burgundischen Lande und der Franche-Comté — nebst dem römischen Kaiserthum seinem Bruder Ferdinand überliefs. Karls Sohn und Nachfolger Philipp II. schwächte durch religiöse Unduldsamkeit die Macht seines Hauses. Zwar werden 1566 die Manilen (1521 entdeckt und nun ihm zu Ehren Philippinen genannt) besetzt, die americanischen Besitzungen immer mehr erweitert, und, wie schon erwähnt, 1581 Portugal erobert; aber der nördliche Theil der Niederlande reißt sich von der spanischen Herrschaft los, andauernde Religions-Kriege mit den Niederländern, mit England und in Deutschland, an denen Spanien thätigen Antheil nimmt, sowie die fanatische Vertreibung der Moriscos unter Philipp III., schwächen die Kräfte des Landes, das nun immer tiefer sinkt. 1640 reißt sich Portugal von Spanien, dem nur Ceuta bleibt, los, und bildet wieder, unter Herrschaft der Braganza, einen eigenen Staat. 1640 gehen Artois und mehrere Gränzfestungen in den Niederlanden, 1659 die Grafschaften Roussillon mit Conflans und einem Theile von Cerdagne an Frank-

reich verloren, welches 1678 im Nymweger Frieden auch die Franche-Comté mit Charolois erhält. Der 1700 erfolgte Tod Karls II., des letzten der Habsburg-spanischen Linie, giebt endlich das Signal zur Zersplitterung der großen Monarchie. Nach dreizehnjährigem, durch den Utrechter Frieden beendeten Erbfolge-Krieg, erhält Ludwigs XIV. Enkel, Philipp von Anjou, die spanischen Länder, von denen jedoch Minorca und Gibraltar den Engländern abgetreten werden müssen, dann die Besitzungen in Asien, Africa und America, letztere gleichfalls durch Holland und England geschmälert. Die italienischen und niederländischen Provinzen fallen theils an die deutsche Linie des Hauses Habsburg, theils an Savoyen, doch erhält Philipp V. für seinen Sohn Carlos, und somit die spanisch-bourbonische Linie, 1736 Neapel und Sicilien als abgesondertes Königreich wieder zurück, und Ferdinand VI. erwirbt seinem Halbbruder Philipp 1748 die Herzogthümer Parma, Piacenza und Guastalla. 1782 räumen auch die Engländer Minorca wieder (s. über die Gränzen der ital. Länder Blatt 8, über die burgundischen Blatt 17 bis 20, 26 und 27).

Die weitem Schicksale dieses Staates haben in den Territorial-Verhältnissen der Halbinsel ferner keine Veränderung hervorgebracht, doch sind sowohl die, im großen französisch-spanischen Kriege von 1808 bis 1814, als auch die, in den spätern fast ununterbrochen und bis auf die neueste Zeit andauernden innern Kämpfen merkwürdig gewordenen Orte aufgeführt.

Portugal hatte in den letzten Jahren des XV. Jahrhunderts, besonders aber in den ersten Decennien des XVI. gleichzeitig mit den Eroberungen der Spanier in der neuen Welt einen großen Theil der Küsten von Mittel- und Süd-Africa und unter den heldenmüthigen Führern Pereira, Albuquerque und Atayde, die wichtigsten Besitzungen in Arabien, Ostindien und auf dessen Inseln errungen, sowie es auch durch Pabst Alexanders VI. bekannte Demarcations-Linie und durch Cabrals Entdeckung von Brasilien 1500 diesen herrlichen Antheil der neuen Welt erhielt, dessen Werth jedoch erst gegen Ende des XVI. Jahrhunderts gehörig erkannt und benutzt wurde.

Die Hauptzüge der Geschichte Portugals sind bereits bei Spanien schon oben aufgeführt worden, und bleibt hier nur noch nachzuholen, daß das transmarine Algarbe nach dem Tode Sebastians bis auf Ceuta verloren ging, und diese Stadt auch bei der Thronbesteigung der Braganza, dem ersten Geschlechte des Landes, und abtänmend von dessen alten Königen, bei Spanien blieb, dem auch die wichtige Gränzfestung Olivença 1801 abgetreten werden mußte. Während die spanischen Könige den Thron Portugals inne hatten, war auch durch deren Indolenz der größte Theil der indischen Besitzungen an die Holländer verloren gegangen und nur ein kleiner Rest bis zur Gegenwart erhalten.

Zum Verständniß der Vorfälle in Navarra und den baskischen Provinzen, besonders in der neuesten Zeit, wurde ein specielles Kärtchen beigelegt, auf dem eine möglichst genaue Darstellung des Terrains, sowie alle auch minder merkwürdige Orte jener Gegenden angegeben sind. Zu gleichem Zwecke ist auch ein Plan der Umgegend von Lissabon beigelegt.

Die Küstenstrecke Africas von Mazagan bis Oran, merkwürdig durch die Unternehmungen der Portugiesen im XVI. Jahrhundert, ist nach dem trefflichen Werke *Grübergs*: „Das Sultanat Maghrib al Aksa“ entworfen.

No. 41. Die Besitzungen der Spanier und Portugiesen im XVI. Jahrhundert.

Was No. 34 des Atlas für das XIX. Jahrhundert, das soll vorliegendes Blatt für das XVI. bieten; in welchem, wie heute die Engländer, die Spanier und Portugiesen die meerbherrschenden Völker waren; bis diese Herrschaft im XVII. Jahrhundert an die Holländer, und im Laufe des XVIII. an die Engländer und die mit ihnen rivalisirenden Franzosen überging, nun aber wohl unbestritten den erstern gehört.

Die auf allen Punkten der Erde zerstreuten Besitzungen von Portugal und Spanien sind, uebst den, durch sie oder andere in jener Zeit gemachten wichtigen Entdeckungen nach *Barrot*, *Humboldt*, *Schäfer*, *Daw*, den fleißigen Zusammenstellungen in *Wimmers* und *Merckers* Werken, dem *Piererschen Lexicon*, in *Baumgartens Welthistorie* etc. ausgegeben. Von den Nebenkarten dient

das Gebiet des Hauses Habsburg in Europa um die Mitte des XVI. Jahrhunderts zur Uebersicht der großen Ländermasse, über welche Karls V. Scepter gebot; die Details finden sich auf den Blättern 8, 18 und 26 des Atlas. Der zweite Carton

Mexico bei seiner Eroberung nebst den beiden kleinern: das Thal von Tenochtitlan und Küste von Veracruz sind aus dem *Humboldtischen* Prachtwerke: „*Essai politique sur le royaume de la Nouvelle Espagne*“ redacirt, worin auch Tom. I. pag. 7 nach *Clavigero* der Umfang des Mexicanischen Kaiserreiches, der ersten und wichtigsten Eroberung der Spanier auf dem Festlande von America, angegeben ist. Noch wurden zur Bearbeitung dieses Cartons die von *Dr. Koppe* übersetzten drei Berichte des Cortez an Karl V. nebst der beigegefügte Karte benutzt. Der dritte Carton endlich:

Hindostan um 1520, ist nach *João de Barros Asia* und *Daw's* Geschichte von Hindostan entworfen, wobei auch „*Breitenbauch: Ergänzungen der Geschichte von Asien und Africa im mittlern Zeitalter*“ benutzt worden.

Acht Karten zur Geschichte der Nordischen Reiche (Scandinaviens, Polens, Rufslands).

(No. 57. 49. 50. 52. 53. 54. 55. 47.)

No. 57. Die Reiche der Nordmannen vom VIII. bis ins XII. Jahrhundert.

Das Blatt gibt einen Ueberblick der weiten Verbreitung dieser scandinavischen Völker und der ihnen eigenthümlichen Namen, und dient so gleichsam als Ergänzungsblatt zu den folgenden beiden Nummern 49 und 50. Alle Reiche, die von ihnen in der weitesten Beziehung gegründet oder besessen worden, alle Punkte, welche sie auf ihren Entdeckungs- oder Raubfahrten berührt haben, nennt die Karte und läßt so mit einem Blicke das ganze Terrain überschauen, auf dem einst diese Herren des Meeres im frühern Mittelalter ihre Thätigkeit entwickelten. Neben den Reiseberichten *Others* und *Wulfstans*, und der Bearbeitung des *Orosius* durch König Aelfred, neben der Menge geographischer Angaben in den *Sagas* benutzte ich bei Ausarbeitung dieses Blattes besonders noch: *Reinhold Forster's* Geschichte der Entdeckungen und Schifffahrten im Norden, — *Wilhelm's* *Huitramannalund* etc., den erläuternden Aufsatz zu *Ottar* und *Wulfstan* von *Dr. Posart*, der im 2. Jahrgang 3. Band 1. Heft von *Lüdde's* *Zeitschrift für vergleichende Erdkunde* enthalten ist, und endlich *Strinholm's* von *Frisch* übersetztes Werk: *Wikingszüge, Staatsverfassung und Sitten der alten Scandinavien*.

No. 49. Scandinavien bis zur calmarischen Union. 1397.

Sowohl in den Erläuterungen zu No. 44 als in jenen zu No. 46 wurde die übersichtliche Geschichte dieser Gebiete bis zum Ende des XII. Jahrhunderts aufgeführt. Es erübrigt hier also nur noch, dahin verweisend, selbe bis zum Ende des XIV. Jahrhunderts zu ergänzen.

Dänemark hatte unter Waldemar dem Sieger am Anfange des XIII. Jahrhunderts sein bedeutendstes Landgebiet, indem dieser König 1205 bis 1219 einen Theil von Esthland eroberte, 1210 den Herzog von Pommern zinsbar machte und 1214 dieses Land nebst Slavien von Kaiser Friedrich II. zu Lehen erhielt. 1219 aber wurde die Westküste von Schleswig, d. i. der größte Theil von Westfolden

oder Ostfriesland von den Wellen verschlungen und 1223 von dem unbedeutenden Grafen von Schwerin dem kurzen Glauze ein Eude gemacht. Dieser, von Waldemar seinem Lehns Herrn bedrückt, nahm ihn nebst seinem Sohne auf der kleinen Insel Ly, zwischen Alsen und Fyen gefangen, und Slavien, Pommern und Holstein gehen verloren. Von nun an beginnen stete innere Kämpfe; 1325 kommt auch Rügen als dänisches Lehen an Pommern, 1347 wird Esthland dem deutschen Orden verkauft, und endlich durch Waldemars III. (IV.) Tochter Margaretha in der Person Erik VII. 1397 die Vereinigung der drei nordischen Reiche, die bekannte calmarische Union, bewirkt.

In Schweden hatte nach dem Aussterben des Geschlechts der Bonde 1250 das mächtige Haus der Folkunger die Herrschaft errungen; aber unter vier Königen desselben dauerten die innern Kriege fort, bis auch hier die calmarische Union dieselben, wenigstens für den Augenblick, beendete.

Den Thron Norwegens hatten seit Harald Harfagri's Zeiten dessen Nachkommen, freilich nicht ohne innere Kämpfe, bis 1319 in Besitz, wo das Geschlecht mit Hakon V. erlosch, und die Krone auf den Schwiegersohn desselben, Magnus II. von Schweden, übergieng. Dessen Sohn Hakon, erster Gemahl der Margaretha, erbte sie und so kam Norwegen endlich, nachdem auch Olav, Margareths Sohn, 1387 gestorben, unter eine Krone mit Dänemark.

Die bestimmt ausgezogenen Grenzen des vorliegenden Blattes bezeichnen den Umfang der drei Länder, wie dieser bei Bildung der calmarischen Union bestanden. Was nur schwach angegeben, wie z. B. Wermeland bei Norwegen, Pommern bei Dänemark, war früher schon wieder verloren worden. Die finnischen Landschaften sind mit besonderer Farbe ausgezeichnet. In eigentlichen Schweden ist das Land der Gothen (Gauthiod) lichtblau, das der eigentlichen Schweden aber, das Swealand oder Suithiod mit der karminrothen Grundfarbe bezeichnet; letzteres auch, als wichtigste Provinz und Wiege des Reiches in einem Carton im doppelten Maasstabe der Karte beigegeben *).

Ein solcher Carton enthält auch Dänemark im doppelten Maasse, und die in Norwegens Geschichte wichtigste Landschaft von Thrönd oder Drontheim. In jenem Lande ist auch neben der Begränzung der kleinern Landschaften und ältern Reiche, diese auch wieder durch besondere Farben nach dem Ting-Verbande bezeichnet, worüber *Dahlmann* in seiner trefflichen Geschichte Dänemarks, Beschreibung und Kärtchen geliefert.

Die auswärtigen Besitzungen Norwegens oder die von dessen Bewohnern eroberten und bevölkerten Fær-Öer-, Orkneys- und Shetlands-Inseln, sowie das wichtige Island sind gleichfalls in besondern Cartons im Maasse des Blattes dargestellt. Eine Uebersicht der Hebriden oder des Königreichs Man, welche hier keinen Platz mehr gefunden, wolle auf No. 30 des Atlas, und die der grönländischen Kolonien und der Niederlassungen auf Nord-Americas Ostküste auf der vorhergehenden No. 57 nachgesehen werden.

Die Sitze der Bisthümer und wichtigeren Klöster sind auf dem Blatte violett unterzogen.

No. 50. Scandinavien bis zum Frieden von Friedrichshamm 1809. Mit Angabe der bis zur neuesten Zeit merkwürdig gewordenen Orte.

Auf diesem Blatte nimmt besonders Schweden unsere Aufmerksamkeit in Anspruch. Unter den Völkern der calmarischen Union herrschte zu viele gegenseitige Eifersucht, als daß der Bund gedeihlich bestehen konnte. Doch hatte Schweden

* Die gütige Mittheilung des Herrn Prof. *Dr. Manthe* in Christiania, welcher mir seinen historischen Atlas Scandinaviens übersandte, traf leider erst nach Vollendung dieser Blätter ein; dessen zahlreiche Berichtigungen sollen aber bei einer neuen Auflage sicher die geeignete Verwendung finden.

an den Sture 1471 bis 1520 drei treffliche Reichsverweser, welche die Freiheit des Landes gegen Dänemark behaupteten, und die innere Ordnung gegen den übermüthigen Adel aufrecht erhielten. Mit Gustav Wasa aber, der sich gegen die Tyrannei Christians II. von Dänemark erhob, 1521 bis 1523, wurde das Band der Union zerrissen, und unter seinem Geschlechte und dem ihm verwandten zweibrückischen, welches 1654 folgte, gelangte Schweden zu seiner größten Macht, und war eine Zeit lang einer der gebietenden Staaten Europa's.

Seinen größten Umfang erhielt es unter der glanzvollen Regierung des großen Gustav, seiner Tochter Christine und seines Schwestersonnes Karl Gustav von Zweibrücken. 1645 mußte Dänemark im Frieden zu Brömsebro bei Calmar Jämtland, Herjedalen, Gotland (das von 1398 bis 1403 Besitzthum des deutschen Ordens gewesen) und Oesel mit Dagoe (welche es 1560 erworben), ferner 1658 seine uralten Besitzungen Schonen, Blekingen und Halland und das norwegische Bahus abtreten. Esthland, 1347 von Dänemark dem deutschen Orden verkauft, kam von diesem 1561 an Schweden. Gustav Adolf erwarb im Frieden von Stolbowa bei Ladoga 1617 Carelien und Ingermannland von Moskau und 1629 (60 im Frieden von Oliva) Liefland von Polen.

Im Frieden von Münster endlich, 1648, erhielt Schweden in Deutschland das Herzogthum Bremen-Verden, Wismar mit Poel und Vorpommern mit Rügen.

Schnell aber sank seine Blüthe durch Karls XII. Kriege, und die Friedensschlüsse, welche von 1719 bis 1721 den großen nordischen Krieg beendeten, lieferten Bremen und Verden an Hannover, Pommern bis an die Peene an Preußen, Liefland, Esthland, Ingermannland und einen Theil von Carelien an Rußland, welches 1743 noch einen weitem Theil dieses Landes erwarb. 1803 wurde Wismar an Mecklenburg verkauft, der Krieg von 1809 zwischen Rußland und Schweden reißt ganz Finnland von letztem ab. Für Schwedisch-Pommern und Rügen, welche 1814 an Preußen fallen, bietet jedoch das Königreich Norwegen Ersatz, das mit Schweden vereinigt wird.

Dänemark und Norwegen waren mit Ausschluss der bereits aufgezählten Verluste an Schweden in ihren alten Grenzen und bis auf die neueste Zeit unter einem Herrscher vereinigt geblieben. Seit 1448 saß das Geschlecht der Herzoge von Holstein-Oldenburg auf dem Throne: vielfache Theilungen, welche hier nicht der Raum erlaubt anzuführen, dann viele Fehden, vorzüglich mit den freiheitliebenden Ditmarsen, füllten die innere Geschichte des Staates. Island hatte sich 1261 völlig unterworfen, wogegen fünf Jahre später die Hebriden (d. i. das Königreich Man) und 1468 auch die Orkneys- und Shetlands-Inseln an Schottland abgetreten wurden. Das Herzogthum Lauenburg endlich erwarb Dänemark 1514 für Norwegen. Ueber die genauere Darstellung der unter einem Herrscher mit Dänemark stehenden deutschen Gebiete und ihrer Theilungen wollen wir auf die einschlägigen Blätter von Deutschland verweisen. — Alle Orte, welche nicht allein in den drei Reichern, sondern auch durch die Kriege der Schweden in Preußen, dem nördlichen Polen und westlichen Rußland, sowie nach der angegebenen Periode merkwürdig geworden, finden sich auf der Karte verzeichnet.

No. 52. Die Völker und Reiche der Slaven zwischen Elbe und Don bis 1125.

Diesem Blatte wurde die bedeutende Ausdehnung vom Maine bis an die Oka gegeben, um darauf mit mehr Genauigkeit, als dies auf den Uebersichtsblättern von Europa thunlich gewesen, sämtliche Völker des nordslavischen Stammes anzugeben. Sie, so wie die Völker des Lettischen und Tschudischen Stammes sind mit punktirter Schrift auf der Karte genannt. Was von Länder- und Völker-Namen einer frühern Periode angehört, ist mit schraffirter, landschaftliche Bezeichnungen, welche keine politische Begrenzung hatten, sind mit unangefüllter Schrift angegeben.

Polen selbst hatte unter seinen Piastischen Regenten bis auf Boleslav den Streibaren und durch diesen den Umfang gewonnen, den die blässere Gränze auf der Karte angibt. Nach seinem Tode, 1025, gingen die beiden Lausitzen und Mähren an das deutsche Reich, das Gebiet der Slowaken an Ungarn, und die östlichen Gränzländer (Czerwionsk) an Kiew verloren, und Polen umfaßte nur noch das eigentliche Land dieses Namens in Grofspolen und die kleinpolnischen Fürstenthümer von Lenczyc, Sieradz, Sandomirz und Krakow getheilt; ferner Mazovien mit Cujavien und Kulm, Schlesien und endlich die pommerschen Herzogthümer als Lehngelände, welche letztere 1119 bis 1121 unterworfen wurden.

Die Haupteintheilung und Geschichte der östlich angränzenden Russischen Lande findet sich bereits in den Erläuterungen zu No. 44 und 46 dieses Atlas; die Unterabtheilungen und Namen der einzelnen Fürstenthümer gibt, soweit selbe zu ermitteln gewesen, die vorliegende Karte.

No. 53. Polen und Litthauen von 1125 bis zu ihrer Vereinigung 1386.

Dieses Blatt zeigt bedeutende Veränderungen in der ganzen Ausdehnung der slavischen Völkerreiche. Die Theilfürsten von Schlesien hatten zwischen den Jahren 1289 und 1327 die böhmische Oberhoheit anerkannt, und waren dadurch von Polen ab in den deutschen Reichs-Verband gekommen; die Länder Barnim und Küstrin waren 1259 an den deutschen Orden und dann an Brandenburg gefallen, welches von 1220 bis 1260 schon einen großen Theil der Neumark erworben hatte. Vorpommern trat 1181 aus polnischen in deutschen Lehenverband, die Danziger Mark mit Kassuben fiel 1305 an den deutschen Orden und an Brandenburg, nachdem schon die Herzoge von Wolgast 1298 einen Theil davon abgerissen, und Polen konnte nur den Uferstrich nördlich an der Netze behaupten. In Preußen und Liefland hatte sich der deutsche Orden ein ausgedehntes Gebiet errungen (s. No. 22 des Atlas), von polnischen Landen war ihm 1225 Kulm zugefallen. Mazovien und Cujavien waren noch immer im Besitz einer abgesonderten herzoglichen Linie des Piastischen Hauses, wogegen aber doch die Theilungen im eigentlichen Polen seit 1309 aufhörten, und Grofs- und Klein-Polen vereinigt blieben, mit welch' letzterem Podlachien seit der Mitte des XIV. Jahrhunderts durch Kazmierz den Grofsen verbunden ist.

Die größte Veränderung war aber in der großen Ebene zwischen Bug und Dnepr vorgegangen. Grofsfürst Jaroslaw von Rußland hatte sich die Völker zwischen Njemen und Dwina um die Mitte des XI. Jahrhunderts zinsbar gemacht. Später waren sie zwischen den Fürsten von Polocz und den Grofsfürsten von Kijow getheilt, und ein eigenes russisches Fürstenthum von Grodno erscheint um 1170 in diesen Gegenden.

Bald darauf aber erhoben sich die Litthaner, gründeten zwischen Njemen, Wilia und Swieta ein eigenes Reich, und waren bereits um 1184 vom russischen Joch frei. Ihr Reich gewann rasch eine weitere Ausdehnung. Schon 1217 hatten sie Grodno, Brzesk und Nowogrodek erobert, 1220 fielen Pinsk und Turow in ihre Hände, und 1280 Drohiczin in Podlachien.

Noch immer aber fanden sie nachdrücklichen Widerstand von den umliegenden russischen Theilfürsten, unter denen besonders die von Halicz oder dem eigentlichen Russien an Macht hervorragten. Seit 1158 völlig von Kijew unabhängig, bildete dieses Gebiet der Rufsnjaken einen mächtigen Zwischenstaat, der vom Njemen bis an den Dniester und durch das von ihm abhängige Cumanien und Podolien sogar bis an das schwarze Meer reichte. Unter Daniel Romanowitsch, der sich 1254 selbst zum Könige krönen liefs, erreichte Halicz seine größte Blüthe, aber schon unter seinen Söhnen und Enkeln sank es, getheilt, von seiner Höhe herab, und nach dem Tode des letzten seines Stammes, 1340, nahm Kazmierz von Polen das Land in Besitz. Unter dessen Nachfolger Ludwig von Anjou kam der südliche Theil, das

eigentliche Halicz, 1377 an Ungarn, die Fürsten von Wladimir oder Volhynien und Podolien kehrten aber unter litthauische Oberhoheit zurück, welche hier schon um 1331 vorübergehend bestanden hatte.

Auch das Gebiet von Czernigow oder Nowgorod-Sewersky hatte um die Mitte des XII. Jahrhunderts eine beträchtliche Ausdehnung gewonnen, und würde, vereinigt geblieben, gar wohl den Kern eines eigenen kleinrussischen Staates gebildet haben. Aber auch diese Fürsten schwächten sich durch stete Theilungen, und in keiner Gegend des Reiches erscheinen so viele kleine Gebiete als in Severien.

So fiel es den, schon in der Schlaecht an der Kalka, den 31. Mai 1224, siegenden Mongolen nicht schwer, sich bei ihrer zweiten Ankunft das getheilte Reich zu unterwerfen. 1237 erliegt Rjaesan, 1238 Wladimir, 1240 Czernigow und endlich auch Kijew; die russischen Fürsten werden sämmtlich Vasallen der Mongolen.

Aus diesen Siegen der asiatischen Nomaden und der Schwächung von Halicz zog aber Litthauen den größten Vortheil. Unter Gedimin wurde zwischen 1315 bis 1329 ganz Südrussland erobert, nachdem dieser Fürst die vereinten Russen und Tataren 1320 am Irpen-Flusse bei Kijew geschlagen und die alte Metropole des Reichs selbst eingenommen. Auch die Fürstenthümer Poloez, Minsk und Sluez (letztere alte Theilgebiete von Poloez) waren den Litthauern unterthan geworden. Von dem großen Smolenskischen Lande waren seit etwa 1315 auch die Theilfürstenthümer von Witebsk und Druetz und seit 1360 Mseislav in ihren Händen. Sie hatten selbst den Gebieten von Nowgorod und Pskow Toropez und Opoka, und den Tataren 1363 Perekop entrisen.

Was das östlich angränzende Russische Gebiet betrifft, so muß selbes nach den verschiedenen Stufen der Abhängigkeit in ein dreifaches geschieden werden, und indem ich über den historischen Zusammenhang der allmählichen Gebietserweiterung Moskaus auf No. 47, Karte und Erläuterung, verweise, muß hier nur noch nachgeholt werden, daß auf der vorliegenden Karte nur das, mit starker blauer Linie umzogene, Gebiet von Peremyschl bis Mologa hinauf, das eigentliche Großfürstenthum Moskan ausmachte, zu dem dann die Smolenskischen und noch russisch gebliebenen Severischen Fürstenthümer, sämmtlich unter eigenen Herren, in näherem, die Großfürstenthümer Smolensk und Twer, das Fürstenthum Rjaesan — von dem jedoch Moskau den besten Theil abgerissen —, dann Nowgorod und Pskow im entfernteren, meist nur nominellen Abhängigkeitsverhältniß standen.

Schließlich muß ich noch bemerken, daß die Darstellung der kleineren russischen und litthauischen Gebiete mit nicht geringer Mühe den wirr durcheinander laufenden Angaben bei Karamsin, Ustrialow und Friedrich, sowie dem „Atlas do Dziejów Polskich“ von Joachim Lelwel, der 1830 zu Warschau erschienen, entnommen werden mußte; eine Unklarheit, an der aber durchaus nicht die Arbeiten der genannten Schriftsteller, unter denen besonders jene Friedrichs mit minutösem Fleiße behandelt ist, sondern nur die verworrene Geschichte und die mangelhaften Quellen Schuld haben.

Chazarien und die Ufer der Maeotis sind einer Abhandlung entnommen, welche, sich auf die ältesten Karten dieser Gegend gründend, im 65ten Bande der Wiener Jahrbücher der Literatur enthalten ist.

No. 54. Polen und Litthauen unter den Jagjellonen. 1386 bis 1572.

Im Jahre 1386 erhielt Jagjello, der bisher nur Großfürst von Litthauen gewesen, mit der Hand der polnischen Königin Hedwig, der Tochter Ludwigs von Anjou, die Krone dieses Landes, und vereinigte seine Erbstaaten mit demselben; doch blieben diese anfangs unter eigenen Regenten nur in Lehenverbindung mit Polen.

Unter diesem Herrschergeschlechte der Jagjellonen dauerte jene Blüthezeit des Reiches fort, welche schon mit dem letzten der Piasten, dem großen Kazimierz 1333 begonnen hatte. Jagjello, der den Namen Wladislaw bei seiner Taufe ange-

nommen, entriß den Ungarn 1392 Roth-Rußland wieder, und Litthauen ward zu gleicher Zeit vermocht, Volhynien und Podolien an Polen abzutreten. Die Moldau war 1387 polnisches Vasallenland geworden, 1401 war Wielun wieder an das Stammland heimgefallen, die ungarische Grafschaft Zips kömmt 1412 als Pfandschaft an Polen, 1453 werden Oswieczin und Zator, ersteres durch Kauf, letzteres lehenweise erworben, 1466 im Thorner Frieden kommen Pomerellen, Culm, Ermeland, d. i. das ganze sogenannte polnische Preußen unmittelbar an die Krone, und der Rest mußte als Lehen von derselben empfangen werden. Von Mazowien, das nun bereits schon seit 1220 vom Mutterlande abgetrennt und mehrmals wieder getheilt worden war, wurden 1463 und 1476 die westlichen Theile und 1526 endlich das Ganze wieder mit Polen vereinigt, Cujavien, früher gleichfalls als eigenes Gebiet abgetheilt, fiel 1401 zum Hauptlande. Endlich trat bei der völligen Vereinigung Litthauens und Polens zu einem Staate 1569 ersteres auch noch Kijew mit dem Lande der Saporogischen Kosaken ab.

Litthauen hatte bis zu dieser Vereinigung vielfache Gebietsveränderungen erfahren. Die Abtretungen an Polen 1392 sind oben berührt. Dagegen wurde Szamaiten oder Samogitien, das der deutsche Orden 1404 erhalten, demselben 1409 wieder abgenommen, von Smolensk wurde 1396 Besitz ergriffen, und es blieb nun, die Jahre von 1401 bis 1404 abgerechnet, 118 Jahre mit Litthauen vereinigt. Die gesammten Severischen Lande wurden ihm gleichfalls am Ende des XIV. Jahrhunderts verbunden, und nur der Theil jenseits der Ugra ward 1408 wieder an Rußland abgetreten.

Gegen Ende des XV. Jahrhunderts aber begannen bedeutende Verminderungen des Territorial-Bestandes. Die Oberherrschaft über das Land der Perekopischen Tataren ging 1474 verloren, ebenso in den Jahren von 1493 bis 1500 an Rußland das ganze Czernigowische Gebiet — d. i. Severien, — und ein großer Theil des Smolenskischen, dem bald darauf, 1514, durch den Verrath des Fürsten Glinky auch noch die Hauptstadt Smolensk und der Rest des Gebietes folgte. Für weitere Verluste am alt Polozkischen Lande, welche 1563 erfolgten, hatte zwei Jahre früher die Oberhoheit über das Herzogthum Kurland und die Erwerbung des südlichen Lieflands entschädigt.

Die Karte hat eine doppelte Eintheilung. Einmal nach den besondern, nm diese Zeit entweder erst entstanden oder von Alters her gebräuchlichen landschaftlichen Benennungen. Nach diesen sind die Gränzen unter sich farbig verschieden und die Benennung selbst, wenn sie nicht amtlich geworden, mit unangefüllter Schrift eingetragen. In diesen selbst aber sind wieder als zweite Eintheilung die meist im Laufe der vorliegenden Periode organisirten Wojewodschaften durch einfache Gränzlinien angegeben, und der treffende Name entweder mit schwarzer Schrift durchgeschrieben, oder, falls die Wojewodschaft ihren Namen von dem Hauptorte führt, dieser selbst unterstrichen.

So weit es aus den in Deutschland zugänglichen Quellen zu ermitteln war, wurden auch die Sitze und Gebiete der großen adeligen Geschlechter eingetragen, wobei sich jedoch der Verfasser gerne bescheidet, daß hierin die Karte noch sehr mangelhaft ausgefallen.

No. 55. Polen bis zu seinem Untergange, 1795.

Nur die unausweichliche Pflicht des Historikers, Geschehenes tren berichten zu müssen, konnte mich zwingen, dieses Blatt zu bearbeiten. Die Gränzen, die ich auf denselben ziehen mußte, erscheinen beinahe wie eben so viele Todeswunden, der Menschheit geschlagen. —

Bei diesem Blatte ist, im Vergleiche zu dem vorhergehenden, nur noch anzugeben, daß der nördliche Theil Lieflands 1582, sowie das Gebiet von Smolensk 1606 aufs Neue gewonnen und im Frieden zu Diwilina 1618 förmlich abgetreten wurde; wogegen die, bisher wenigstens noch nominell behauptete Oberherrschaft über die Moldau 1616 ganz verloren ging. Mit dem Frieden von Oliva 1660

aber begannen die großen Verluste des Reichs, die es, verbunden mit seiner anarchischen innern Verfassung und der Treulosigkeit und Habgier seiner Nachbarn, endlich zur völligen Auflösung und Vernichtung führten.

Diese Zerstückelung ist nun auf der Karte durch Farben und beigesezte Zahlen deutlich gemacht. Mit Wasserfarbe ist der Umfang des Reiches vor jenem verhängnißvollen Frieden und dessen Eintheilung in Wojewodschaften bezeichnet. Gelb ist der österreichische, blau der russische und violett der preussische Antheil umzogen. Mit derselben Farbe ist auch das Herzogthum Kurland und Semgallen bezeichnet, welches schon längst unter russischer Herrschaft, wenigstens bis 1795 noch einen Schein politischer Existenz behauptete, bis es in diesem Jahre gleichfalls ganz von der Ländermasse jenes Staates verschlungen wurde. Die Benennungen, welche von den neuen Besitzern den erworbenen Distrikten gegeben worden, sind mit voller Schrift, die ältern mit punktirter durchgeschrieben.

Sämmtliche, in diesem Zeitraume, sowohl in den polnischen als russischen Gebieten, merkwürdig gewordenen Orte enthält die Karte, sowie denn überhaupt diese vier Blätter von Polen und Lithauen in ihren östlichen Distrikten als ergänzend zu No. 47 betrachtet werden müssen, da sie, im Zusammenhalt mit diesem und den beiden No. 49 und 50 vollständig zum speziellen Studium der russischen Geschichte ansprechen. — Noch muß bemerkt werden, daß die in Ungarn Gran, Erlau und Diwny einschließende Linie die weiteste Ausdehnung des türkischen Gebietes dort im XVII. Jahrhunderte bezeichnet. Die scheinbaren Erweckungen Polens, die nach der letzten Theilung mit ihm vorgenommen worden, sind auf No. 21, 28 und 62 zu ersehen.

No. 47. Das Russische Reich nach seiner allmählichen Vergrößerung.

Da das Detail des westlichen wichtigern Theils des russischen Reichs bereits oben bei den Karten des polnischen Reichs vorgekommen ist, indem dasselbe einst über den größten Theil desselben verbreitet gewesen, so wurde das vorliegende Blatt nur übersichtlich gehalten und ist deshalb dabei weniger zu erinnern.

Nach der im russischen Reiche stattgefundenen Theilung, welche in den Vorbermerkungen zu No. 46 erwähnt worden, brach 1237 bis 1240 die große Völkerfluth der mittelasiatischen *Moho-Tata*, insgemein *Mongolen* genannt, über Rußland herein. Dieses Volk unterjochte den größten nördlichen und östlichen Theil des Landes, während die *Litthauer*, einst den Russen zinsbar, deren Joeh abschüttelten und sich erobernd über den südlichen und westlichen Theil verbreiteten. Da dümmert der rettende Stern für das hartbedrängte altehrwürdige Reich des heiligen Wladimir in dem kleinen sudalischen Theil-Fürstenthume von Moskau auf. Allmählig vereinigten dessen Fürsten, theils durch Erbe, theils durch das Schwert die umliegenden Gebiete mit dem übrigen, und der großfürstliche Titel von Wladimir geht auf sie über. Diese in einem Zeitraume von anderthalb Jahrhunderten vor sich gegangene Verschmelzung, während welcher jedoch das Reich noch immer unter dem freilich leichter werdenden Drucke der Mongolen schmachtete, der endlich mit Chan Achmeds Niederlage 1481 völlig anhört, ist chronologisch und räumlich auf der Nebenkarte des vorliegenden Blattes dargestellt. Die unter den Namen stehenden Zahlen bezeichnen das Erwerbungs-Jahr von Seiten Moskau's, sind deren zwei vorhanden, so wurde das Gebiet an moskauische Prinzen in Apanage gegeben und dann dem Hauptstaate wieder einverleibt.

Wie nun das Großfürstenthum in der Mitte des XV. Jahrhunderts bestand, so findet es sich, ganz gelb bedeckt auf die Hauptkarte übertragen und hier ist nun die fernere Territorial-Vergrößerung, die, je näher unserer Zeit, um so kolossaler wird, in derselben Weise verzeichnet. Während der langen Regierungszeit Iwans III. des Finstern, 1462 bis 1505, wird das große Gebiet von Nowgorod vor und bei Eroberung dieser unalten und mächtigen Freistadt selbst 1478 unterworfen, und da-

durch die Gränze des Reiches über den mittlern Ural weg bis an die Mündung des Ob erweitert. Das alte Großfürstenthum von Twer wird 1485, die Republik Wjätka 1489 mit dem Reiche verbunden; und von 1494 bis 1526 die, aus dem alten Fürstenthume Tschernigow hervorgegangenen Sewerischen Fürstenthümer, so wie der östliche Theil von Smolensk, welche bisher lange schon zu dem polnisch-litthauischen Reiche gehörten, wieder mit dem Mutterlande vereinigt, die diese Fürstenthümer beherrschenden, in gerader Linie von den alten russischen und litthauischen Herrschern abstammenden und zum Theil noch existirenden Geschlechter aber bald in den Stand der Knechtschaft herabgedrückt, der nun nivellirend das ganze Volk trifft. Seit jener Zeit ist von fernerer Abtheilung kleiner Fürstenthümer keine Rede mehr, alle fürstlichen Erbrechte werden mit Füßen getreten und die asiatisch despotische Alleinherrschaft des Czaars in dem einst gebildeten, seit der Mongolenherrschaft aber verwilderten Lande ist, besonders durch das beispiellose Blutregiment Iwans IV. des Schrecklichen, dauernd befestigt worden. Unter Wasilej, dem Vater jenes Tyrannen, war Pskows uralte Freiheit 1510 vernichtet, und das alte Theil-Fürstenthum Rjaesan 1517 (die Jahrzahl fehlt durch ein Versehen auf der Karte) dem Hauptstaate einverleibt, auch mit Severien, das seit seiner Unterwerfung unter Iwan III. noch einen Schein von Unabhängigkeit behauptet, das letzte Theil-Fürstenthum völlig eingezogen worden. Unter Iwan IV. endlich, der von 1533 bis 1584 herrschte, fand die Eroberung all der tatarischen Länder, mit Ausnahme der Krim statt, die einst der Hauptsitz der mongolischen Chanen gewesen und nach dem Sinken ihrer Macht sich in vier kleinere Gebiete getheilt hatten. Kasan, dessen Chanen bereits schon seit der ersten Eroberung der Stadt 1487 den Czaaren zeitweise unterthan gewesen, wird nun nach langem blutigen Kampfe 1552, Astrachan bald darauf 1554 erobert, 1556 die Baschkiren unterworfen und in demselben Jahre fester Fuß in der Kabarda am Kuban gefaßt. Endlich wird in Iwans letzten Regierungsjahren durch den Kosaken Jermak die Eroberung des Chanats von Sibir oder Turan begonnen, die Hauptstadt erstürmt und schon 1587 in deren Nähe Tobolsk gegründet. Während des XVI. und XVII. Jahrhunderts schritt nun die Unterwerfung des ungeheuren, von Nomaden-Völkern ostfinnischen und tungusischen Stammes durchzogenen Nordens von Asien fort; selbst das Meer setzte diesen Eroberungen keine Gränzen, indem die Russen, die Behrings-Straße überschreitend, einen beträchtlichen Theil des westlichen Nordamerikas sich unterwarfen. Hand in Hand mit diesen Eroberungen ging auch die Anlage von Handelsorten und Zwingfesten für diese Völker; die chronologischen Daten für beides sind auf der Karte angegeben. Vorübergehend hatten die Russen auch schon an der Ostsee festen Fuß gefaßt, verloren aber diese Besitzungen wieder an Schweden, dem auch das, 1590 aufs neue eroberte Ingermanland, 1615 abgetreten werden muß. Ueberhaupt war der Anfang des XVII. Jahrhunderts höchst gefährdend für das Reich. Mit dem Erlöschen von Buriks altem Herrscherstamme 1598 brach Anarchie über dasselbe herein, und dessen alte Feinde, Polen und Schweden, drangen verwüstend und erobernd immer weiter vor. Ersteres erhielt 1618 das ihm 1514 entrissene Smolensk und Severien wieder, letzteres 1615 die Ostseeländer. Mit dem Einzuge der Polen in Moskau 1610, das sie furchtbar verwüsten, mit der Eroberung Nowgorods durch die Schweden 1611, und mit Besteigung des geheiligten Czaarenthrones durch den Sohn des Polenkönigs Wladislaw sehien der Untergang des Reiches unabwendbar; da erscheint Michael Romanow als Retter des Landes und Gründer einer neuen, eingebornen Dynastie, die in männlicher Linie mit dem großen Peter erlosch, in weiblicher noch fort dauert. Den Polen wird im Frieden von Andrusow 1667 das Eroberte entrissen und 1686 selbst Kijow, die Mutter der russischen Städte, nach jahrhundertlanger Trennung wieder errungen, so wie die saporogischen Kosaken unterworfen; — ihre Brüder am Don waren schon ein Jahrhundert früher 1577 Rußland zinsbar geworden. Am Mäotis wird Azow 1696 erobert, geht aber 1711 wieder verloren, Taganrog 1698 gegründet. Aus dem langen Kriege mit Schweden tritt der große Peter siegreich hervor und erhält im Frieden von Nystad 1721 Livland, Esthland,

Ingermanland und das südliche Karetien. 1727 wurden durch einen Vertrag mit Persien die schon vier Jahre früher durch Peter eroberten Provinzen Daghestan, Schirwan, Ghilan und Mazanderan, d. i. die ganze West- und Südküste des kaspischen Meeres an Rußland überlassen, 1734 aber wieder zurückgegeben; letztere beide die einzigen Provinzen, welche dieses Reich einmal besessen und nicht wieder gewonnen *). Das nördliche Karetien muß Schweden im Frieden von Abo 1743 abtreten. Was Peter begonnen setzte Katharina II. fort. Nach Peters III. Tod auf den Thron gestiegen, schmückte sie ihn durch den Glanz ihrer Eroberungen, durch welche sie dem Reiche zehn Millionen neuer Unterthanen gewann. In den furchtbaren Kämpfen mit den Türken wird diesen 1774 Azow, 1783 das ihnen unterworfenen Chanat der Krim, 1788 Oezakow, und 1791 das dazu gehörige Gebiet zwischen Bog und Dniester entrissen, wo 1792 Odessa gegründet wird. Von der schwachen Theilung Polens war Katharina die vorzüglichste Urheberin und erhielt auch den größten Theil, 1772 Polocz, Witebsk und Mohilew, 1793 Minsk, Brazlaw, Kaminiak und Nowgorod Wolinsky und 1795 Wilna, Brzesk, Slonim und das schon längere Zeit von Anhängern Rußlands beherrschte Kurland. Seitdem breitete sich das kolossale Reich immer mehr an seinen Grenzen aus. 1802 wurde Georgien (Grusien) russische Provinz, nachdem dieses uralte Reich seit 1783 dessen Vasallenstaat gewesen war. Finnland, wichtig durch seine Lage an den Thoren der nordischen Hauptstadt, wurde erobert und 1809 im Frieden von Friedrichshamm abgetreten. In jenem von Bucharest 1812 wurde der Pförtner des östliche Theil der Moldau, die Provinz Bessarabien entrissen, und 1813 mußten die Perser Daghestan und Schirwan wieder überlassen, nachdem bereits seit 1806 das wichtige Derbend in den Händen der Russen war. 1815 wurde Polen erworben und so der vielhundertjährige gefürchtetste Gegner Rußlands in dessen Gewalt gegeben. Ein erneuter Krieg mit Persien endlich dehnte das Gebiet des Riesenstaates über den Araxes und bis an den Ararat aus, er erwarb ihm im Frieden von Turkmantschey 1828 die Provinz Arran. Der Friede von Adrianopel, welcher nach dem Siegeszuge der Russen bis vor die Thore von Konstantinopel 1829 geschlossen wurde, erlangte die nord-östlichen Küsten des schwarzen Meeres und die Provinz Akhalzik und befestigte die Oberhoheit über die Moldau und Wallachey. Durch die Erwerbungen in Asien wurden die tapfern Bergvölker des Kaukasus ganz umschlossen, widerstehen aber bis heute noch siegreich den jährlich erneuten Angriffen der Russen, welche hier schon Tausende ihrer besten Truppen und den Ruf ihrer tüchtigsten Generale vergeblich geopfert haben.

Acht Karten zur Geschichte Südost-Europas, Kleinasiens etc. (des Byzantinischen Reichs, Griechenlands, des Khalifen-Reichs, der Kreuzzüge, des Türkischen Reiches).

(No. 59. 60. 61. 62. 42. 43. 45. 63.)

No. 59. Das Byzantinische Reich bis in das XI. Jahrhundert mit der Nebenkarte Constantinopolis, — und

No. 60. Byzantisches Reich, östliches Blatt.

Diese beiden Blätter geben ein Bild des eigentlichen Reiches der Byzantiner in Europa und Vorder-Asien. Was an Nebenländern in Italien, Africa und Spanien in den ersten Jahrhunderten des Mittelalters noch zu demselben gehörte, fand bereits auf den treffenden Karten der erwähnten

Länder, sowie auf den Uebersichtskarten von Europa seine Darstellung. Die Gebiete jenseits der großen Scheidelinien des Hämms und des Scardos waren schon seit der Mitte und dem Ende des VII. Jahrhunderts mit der festen Besitznahme durch Bulgaren und Servier verloren, und erstere hatten sich am Anfange des XI. Jahrhunderts, nachdem ihr eigentliches zweites Stammreich an der untern Donau momentan an Byzanz verloren gegangen, über Macedonien und Epirus bis tief herein gegen Acarnanien, über Länderstrecken herrschend verbreitet, in denen sie, besonders in den Gebirgen, noch bis zum heutigen Tage neben Schypetaren und Slaven den Kern der Bevölkerung bilden. Große Kolonien des Volkes wurden in Asien auch in den Ebenen Phrygiens und an den kilikischen Pässen angesiedelt, wo noch der Bulghar Dagh ihren Namen trägt.

Auf dem Blatte No. 60 bezeichnet die weitere blaurothe Linie die größte, freilich nur rasch vorübergehende, Ausdehnung des byzantinischen Reiches durch die Siege des Mauritius und Heraclius am Ende des VI. und am Anfange des VII. Jahrhunderts über die Perser, bis bald darauf der alles niederwerfende Sturm der Araber diesen Gegenden eine ganz neue politische Gestalt gab. Die engere blaurothe Linie bezeichnet die Ausdehnung, welche Byzanz im Laufe des X. Jahrhunderts wieder auf einige Zeit zu gewinnen wußte, als innere Spaltungen die Länder der Araber entkräfteten, eine Herrschaft, die sich abermals, aber freilich nur nominell, selbst über die westlichen Theile von Iberien und Groß-Armien ausdehnte.

Die Eintheilung des Reiches ist auf diesen beiden Blättern nach den Thematien, eine den Byzantinern eigenthümliche, deren Beschreibung uns *Constantin Porphyrogeneta* aufbewahrt. Die älteren Benennungen, die im Volke wohl vor wie nach sich erhalten, sind mit weißgelber Schrift, jene der Constantinischen Eintheilung, vorzüglich nach *Hierokles* in der *Notitia Dignitatum*, mit punktirter eingetrag.

Die innere Ausführung Armeniens und Georgiens ist dem *Moses Chorrenensis* und *Indschidschean* entnommen, die geographische Darstellung des Kaukasus und seiner südlich zunächst liegenden Gegend bis zum Ararat der auf die neuesten Forschungen begründeten „Karte zur Uebersicht der Kriege Rußlands am Kaukasus,“ welche 1843 bei Schropp et Co. in Berlin erschienen ist. Dafs *Ritter's* Musterwerk, in so weit es sich westlich herein erstreckt, gewissenhafte Benutzung gefunden, versteht sich von selbst.

Um das östliche Blatt auch für frühere Perioden brauchbar zu machen, wurden auf demselben die alten Namen mit gebrochener Schrift eingetragen; hierin und in geographischer Beziehung ist dasselbe zugleich Berichtigung der übrigen früher über diese Gegenden erschienenen Blätter des Atlas, für welche noch keine so erschöpfenden Hilfsmittel zu Gebote standen.

Es dürfte wohl keinen Tadel verdienen, dafs so weit möglich sämtliche von *Le Quien* in seinem *Oriens Christianus* aufgeführten Bischofsitze mit auf der Karte angebracht sind, obgleich, wenigstens für die spätere Zeit, gar Viele derselben wohl nur mehr in Ruinen existirt haben mochten. Als eine Ergänzung der *Wiltsh'schen* Karten, auf welchen Viele des mangelnden Raumes wegen wegleiben mußten, so wie für die Benennung der Bischofsitze in *partibus infidelium*, möchte die Anführung Manchem angenehm seyn, abgesehen davon, dafs sie in der ersten Zeit des Reiches denn doch wirklich existirt haben.

Wie sich in Frankreich die Geschicke des Reiches so oft in den Mauern seiner Metropole entschieden, und folgerichtig also der Darstellung jener Weltstadt die gehörige Aufmerksamkeit und Würdigung in diesem Atlas zu Theil geworden, so und noch mehr knüpft sich die Geschichte des prunkvollen wie hinsterbenden Reiches von Byzanz an die Mauern seiner alten Hauptstadt, der es den Namen verdankt; ja es spielte nur noch in diesen Mauern allein die letzten traurigen Akte seines kläglichen Daseyns. Vergebens hatten die Barbaren des Nordens wie die hochgebildeten Helden der arabischen Wüsten Jahrhunderte lang gegen diese Mauern angekämpft, bis es zuerst der ruhigen Kraft der Söhne des Abendlandes und endlich dem ungestümen Muthe der Türken gelang

*) Durch die in neuester Zeit erfolgte Besetzung von Asterabad scheint es auch diesen Verlust wieder beibringen zu wollen.

sie zu ersteigen. Dieser hohen Bedeutung wegen, welche die zweite Siebenhügelstadt an der Propontis in Anspruch nimmt, hielt ich es für nöthig, derselben eine ausführlichere Darstellung zu widmen, wobei mich als vorzüglichster und zuverlässigster Führer der gelehrte und vielerfahrene Hammer geleitet. Genaue Angabe der Localitäten ist freilich da nicht mehr möglich, wo der eiserne Fuß der Zerstörung durch so viele Jahrhunderte die schönsten Denkmale in den Staub getreten. Diese Unsicherheit nöthigte denn auch zur Aufnahme mancher Hypothese in diesen Plan, doch dürfte derselbe einen ziemlich ausreichenden Begriff von der mittelalterlichen Gestalt Konstantinopels und der Lage seiner historisch merkwürdig gewordenen Kirchen, Paläste, Straßen etc. geben.

No. 61. Griechenland und Klein-Asien vom XI. bis in die Mitte des XIII. Jahrhunderts, mit den Nebenkarten: Livadia und Morea — und Hellespont und Propontis.

In diese Zeit fällt die Herrschaft der Lateiner (d. i. der Abendländer), welche sich aber in ihren Hauptgebieten, dem von Bonifaz von Montferrat 1203 gestifteten Königreich Thessalonich und dem von Balduin von Flandern 1204 gegründeten lateinischen Kaiserthume nur kurze Zeit erhalten konnte, längere Zeit im Peloponnes existirte, in den, den Venetianern zu Theil gewordenen Inselgebieten aber das Byzantinische Reich selbst überdauerte, und theilweise erst der radicalen Umwälzung in unsern Tagen erlag.

Es ist hier nicht der Ort, die specielle und ziemlich verworrene Geschichte dieser verschiedenen Gebiete zu verfolgen, und soll nur im Allgemeinen angegeben werden, daß die hauptsächlichsten derselben — neben den beiden größeren Reichen, die sich jedoch niemals fest consolidiren konnten, und von denen Thessalonich schon nach 20, Constantinopel nach 57 Jahren ihr ephemeres Daseyn schlossen — gewesen sind:

1) Das Fürstenthum Morea oder Achaja, zu dem in den ersten Zeiten auch lehenweise das Herzogthum Athen mit Theben, die Grafschaft Soula und die Mark Bodonitza gehörten, und

2) das Herzogthum Naxos oder des Archipels, das sich bald der Oberhoheit der Venetianer zu entziehen wußte.

Neben diesen erhielten sich auch noch unter Herrschaft eines Zweiges vom Kaiserhause der *Angeli*, meist unabhängig von den Herrschern in Byzanz Epirus und Thessalien, letzteres unter dem Namen von Grofs-Wlathien, als abgesonderte Despotate.

In Asien hatten die vertriebenen Kaiser in Nicaea ihren Sitz gewählt und von dort aus, das alternde Reich noch einmal mit dem täuschenden Schimmer der Jugend schmückend, ganz Vorder-Asien und *Michael Paläologus* 1261 selbst Constantinopel, Thrazien und Macedonien wieder gewonnen; während ein anderes früheres Regentenhaus, die *Comnenen*, sich einen neuen Kaiserthron in der großen und reichen Stadt Trapezus gründete, deren Reich anfangs am Südufer des Pontus durch glückliche Kämpfe bis gegen Heraclaea heraus reichte, aber bald von den Kaisern in Nicaea und den Turkmanen-Herrschern beschränkt, nur noch vom Iris an östlich bis zum Dschorek sich ausdehnte. Seine detaillirte Darstellung bietet auf Blatt 60 der nördliche Theil der Themat von Kloncia und Chaldia; die übersichtliche die einschlägigen Blätter von Europa.

Den größten, östlichen Theil Klein-Asiens endlich nahm um diese Zeit das Seldschuken-Reich der Sultane von Ikonium — so nach der Hauptstadt — oder — in Betracht, daß selbes auf Grund und Boden ehemaliger Römerherrschaft, auch von Rum genannt — ein. — Die südöstlich anstossenden Gebiete sind auf den Karten No. 42, 43 und 45 dargestellt, finden aber bezüglich auf Angabe richtiger Ortslagen durch die Blätter 60, 61 und 62 mannfache Berichtigung.

Als Nebenkarten sind dieser Nummer eine detaillirte Darstellung von Livadia und Morea und eine zweite vom Hellespont und der Propontis beigegeben.

Noch muß hier erläuternd bemerkt werden, daß die mit gebrochener Schrift geschriebenen Ortsnamen in der Hauptkarte jene bezeichnen, welche durch die Franken corumpirt in den bezüglichen Schriften dieses Zeitraumes vorkommen, in den Nebenkarten aber sich auf die Benennungen der Alten beziehen.

Neben den Quellen wurden bei diesem und dem folgenden Blatte als Hilfsschriften benutzt: *Zinkeisen's Geschichte Griechenlands*, desselben und *Hammer's Geschichte der Osmanen*, *Reichards Cypern*, *Rofs über die Inseln*, *Fallmeyer's Morea*, und dessen eben so gründlich als hinreißend schön geschriebene *Geschichte von Trapezunt*, nebst vielen in den neuesten Zeitblättern zerstreuten Aufsätzen.

No. 62. Griechenland und Klein-Asien bis zur Eroberung Konstantinopels durch die Osmanen am 29. Mai 1453, nebst den Nebenkarten: Der Bosphorus, die Prinzeninseln und Albanien.

Dieses Blatt umfaßt in dem Zeitraume von der 2. Hälfte des XIII. bis zu jener des XV. Jahrhunderts das allmähliche Sinken und den völligen Untergang des griechischen Reiches, auf dessen Trümmern sich das Osmannische erhoben.

Die kleinen Staaten, die sich in Klein-Asien nach dem Untergange des Seldschuken-Reiches gebildet hatten, und die allmählig einem auslinden, dem osmannischen, unterlagen, sind auf der Karte mit blässerer Farbe angegeben, das eigentliche osmannische Stammgebiet mit der treffenden Farbe bedeckt. Karaman, obgleich mehrmals bezwungen und durch Eroberungen verkleinert, wurde erst gegen Ende des XV. Jahrhunderts völlig von den Osmanen unterworfen; noch später Aegypten, zu dem ganz Syrien und das Land innerhalb der cilicischen Pässe gehörte. Nachdem hier baharidische Mameluken dem südarmenischen Reiche 1371 ein Ende gemacht hatten, erlag dieses Mameluken-Reich selbst 1517 dem Osmannischen. 1480 endete auch das Königreich Cypern mit dem erblichen Anfall dieser Insel an die Venetianer. Rhodus, von *Joh. Vatazes* den Genuesern entrisen, später wieder im Besitz des genuesischen Hauses der *Gavala*, dann in dem türkischer Korsaren, wird 1310 von den Johannitern erobert, die hier, so wie auf den benachbarten kleinern Inseln einen Staat gründeten, zu dem auch wichtige Küstenplätze Klein-Asiens und Cyperns gehören und der sich, ein Vorwall der Christenheit, bis 1523 erhält.

In den Besitz der übrigen Inseln des Archipels theilten sich genuesische Familien, so wie Venedig selbst als unmittelbare Besitzerin, welches dieselben durch Proveditoren verwalten liefs. Die Inseln, welche das Herzogthum Naxos gebildet, waren vorerst durch Heirathen in die Häuser mehrerer venetianischer Nobile gekommen und endlich ebenfalls unmittelbar an die Republik.

All diesem machte aber der kräftige Soliman im Laufe des XVI. Jahrhunderts ein Ende, indem er sie dem türkischen Scepter unterwarf.

Im europäischen Theile des Reiches war, besonders in Morea, ein steter Wechsel der Gebieter, und hier wie in Livadien, durch die sogenannte große Compagnie, die Unordnung auf den höchsten Gipfel gekommen. Ganz kurz vor dem Untergange des Reiches war zwar die Halbinsel bis auf einige venetianische Seestädte wieder in den Händen der Kaiserfamilie der *Paläologen* vereinigt worden, ward aber endlich 1460 gleichfalls eine Beute der Türken, die vorher schon das den *Kernaecern* (dem Hause Charny) zugehörige Herzogthum Neopatra (das frühere Despotat von Grofs-Wlathien), die Grafschaft Soula oder Salona und 1455 das Herzogthum Athen mit der Markgrafschaft Bodonitza in Besitz genommen hatten.

Seit 1360, wo Adrianopel in die Hände *Amurath I.* gefallen und Sitz der Sultane in Europa geblieben war, konnte von einem geschlossenen Byzantinischen Reiche keine Rede mehr seyn. Nur in einzelnen Küstenstädten und festen Plätzen längs dem schwarzen Meere, in Konstantinopel, in Thessalonich nebst der Halbinsel Chalkidike (1431 von *Amurath II.* erobert) fristete das Reich noch sein hinsterbendes Daseyn, bis ihm endlich der 29. Mai 1453 mit der Eroberung der Hauptstadt durch Mohammed II. den Todesstofs gab.

Die östlichen Länder des Reiches, das Gebiet der Schypetars oder des albanesischen Volksstammes von *Scutari* bis herab zum Iepantinischen Busen waren seit Eroberung Konstantinopels durch die Lateiner nicht mehr dauernd in den Besitz der oströmischen Kaiser gekommen. Einheimische oder eingewanderte Familien, die *Balza*, *Topia*, *Spata* und *Tocco* hatten sich nebst Venedig, welches die wichtigen Küstenstädte zu erringen gewußt, in deren Besitz getheilt, nach ihrem Erlöschen werden die *Castriota* und *Arianites* (nach letztern das Land von den Türken *Arnaud* genannt) mächtig, und aus den erstern *Georg Castriota* oder *Scanderbeg* berühmt als der Held des Jahrhunderts, der die Muhammedaner bis zu seinem Tode 1467 vom eigentlichen Albanien abhielt. Den südlichen Theil bis über Joannina herauf hatten sie schon 40 Jahre früher den *Tocco* entrissen, einem italienischen Geschlechte, das selben nebst der Pfalzgrafschaft *Cephalonia*, *Zante* und dem Herzogthum *St. Maura* als ein Lehen der Krone Neapels besessen. Die Inseln sind demnach, nebst *Corfu*, das schon 1386 (1383?) sich freiwillig der Republik unterworfen, nach dem Erlöschen des Geschlechts, bis an das Ende des XVIII. Jahrhunderts in Besitz Venedigs geblieben. — Der mit Farbe bedeckte Theil Albanien ist das Stammland der Schypetars und das eigentliche Gebiet *Scanderbegs*. — Die große südliche Ausdehnung des serbischen Reiches um die Mitte des XIV. Jahrhunderts, auf welche gestützt der grausame aber tapfere *Stephan Duscian* sich Kaiser der Servier und Römer nannte, dessen Glanz aber rasch wie ein Meteor nach seinem Tode 1355 unter seinem Sohne *Urosch* wieder schwand, ist farblich unterschieden auf der Karte angegeben.

Zum Verständniß vieler Details der früheren und vorliegenden Perioden dürften die Cartons der Prinzen-Inseln, des Bosphorus und von Albanien keine unwillkommene Zugabe seyn. Sie sind sämmtlich nach den zuverlässigsten Hilfsmitteln gearbeitet und erstere beiden besonders nach *Hammers Konstantinopel und dem Bosphorus*. Die Namen mit gebrochener Schrift in diesen Cartons bezeichnen die der älteren Zeit.

No. 42 und 43. Das Reich der Khalifen in seiner grössten Ausdehnung.

Mohammed hatte im vierzigsten Jahre seines Lebens, 609, begonnen, seine Lehre, den Islam, zu verkünden; mußte aber aus Mekka, seiner Vaterstadt, fliehen, und begab sich nach Medina, welches den begeisterten Lehrer eines neuen Glaubens, der das große Verdienst hatte, die Araber vom Götzendienste zur Verehrung des einzig wahren Gottes zu führen, mit Freuden aufnahm; und von diesem Jahre der Flucht (*Hedschra* oder *Hidschret* genannt), welche am 16^{ten} Juli 622 stattfand, und welche eigentlich den Wendepunkt in Mohammeds Leben bildete, zählen nun die Muslimen ihre Jahre. In Medina ward er nicht nur als Prophet, sondern als Herrscher verehrt, bildete seine Anhänger zu Kriegern, und eroberte mit denselben 629 Mekka selbst. Von nun an machte die Verbreitung seiner Lehre reisende und wahrhaft wunderbare Fortschritte. Schon beim Tode des Propheten 632 war ihr ganz Arabien gewonnen und seine Nachfolger säumten nicht, das Gebot des Hingeschiedenen, den Islam in alle Länder der Erde zu tragen, mit aller Kraft begeisterter Schwärmer zu erfüllen. So wurden schon unter *Abubekr* 632 bis 634 von dem tapfern *Khalid* Persien und Syrien angegriffen und Damaskus erobert. Unter *Omar* 634 bis 644 wurde das ganze nördliche Syrien mit *Edessa* (*Roha*), *Hamat*, *Baalhek*, *Emessa* (*Hems*) etc. eingenommen, nach dem

entscheidenden Siege am Flusse *Jermuk* in Palästina 636 fällt auch dieses Land; Jerusalem, den Moslims gleichfalls ein „Haus des Heiligthums“ (Beit el Mokaddas), ergiebt sich 637 und Antiochia unterliegt 638. Von Syrien dringt der Feldherr *Amer Ben Alas* nach Aegypten (*Misr*), erobert *Pelusium* (bei *Farama*), den Schlüssel dieses Landes, und 640 Alexandrien. Wo *Amers* Zelt stand, erhob sich *Fostat*, die neue Hauptstadt des Landes.

Persien, das in seinen Provinzen am Euphrat und Tigris nunmehr Hauptsitz des Khalifats wird, traf zu gleicher Zeit das Schwert der Sieger. In der dreitägigen Schlacht bei *Kadesia* 636 unterliegt der letzte Sassanide und ganz Mesopotamien (*Irak Arabi* und das südliche *Al-Dschesira*) den Arabern. 637 wird die Residenzstadt *Mada'in* erobert, bei *Dschalula*, nordöstlich von Bagdad erliden die Perser noch in demselben Jahre eine zweite große Niederlage, 638 dringen die Sieger in *Khusistan* ein, und erobern bis 640 *Ahwaz*, *Ramhormus* und *Tuster*. In einer dritten Schlacht bei *Nehawend*, südlich von *Hamadan*, 642 erlagen abermals die Anhänger Zoroasters, und nun strömten manufgehalten die Söhne des Propheten erobernd über das ganze Reich. *Dschabal* (das Gebirgsland von *Irak*), *Aderbeidschan*, *Dilem*, *Taberistan*, und all die Länder am Südufer des *Chazaren-Meer*es, dann *Fars*, *Kerman*, *Sedschestan*, *Mekran*, das südliche *Khorassan* bis an die Berge des *Hindu-Kusch*, bis wohin damals noch die mächtige Dynastie der *Thang* von China aus über *Kandahar*, *Kabul* etc. ihren Scepter streckte, sah die Fahnen des Propheten wehen, und hörte den Allhuf der arabischen Geschwader. In denselben Jahren trugen sie die flüchtigen Hufe ihrer Rosse durch die libysche Wüste bis *Tripolis*. Während diesen Zügen wurden nebst *Fostat* noch *Bassora* 635 und *Kufa* 638 — (*Wasit* erst 702) — gegründet. Zwischen 644 und 647 ward das nördliche *Khorassan* mit *Nischahur*, *Balkh*, *Merw*, *Tus* etc. erobert und bis *Badakschan* vorgedrungen; was im eigentlichen Persien, wie *Istakhr*, noch zurück war, nachgeholt; und selbst der *Dschihun* vernag den Lauf der Eroberung nicht zu hemmen.

Unter dem ersten Omnijaden *Moawia* 661 bis 680 wird das wieder abgefallene *Sedschestan* aufs Neue erobert, und gleichzeitig 663 fällt ein Theil des nördlichen *Nubiens* bis zum Berge *Dschenadil* in die Hände der Gläubigen. Geschwächt durch innere Partheiungen mußten die Kaiser China's ihre westlichsten Vorlande preis geben, und so breiteten nun 664 die Araber auch über *Zabulistan* und die angränzenden Reiche bis zum *Indus* hin ihre Herrschaft aus, welcher Strom, für jetzt wenigstens, nach dieser Seite hin der Verbreitung des Islam ein Ziel setzte. Nach Norden hingegen drang dieselbe noch weiter und in die Länder der *Turken*, des hochasiatischen Hauptvolkes, ein. Von *Khorassan* nämlich ging *Abdallah Ben Ziad* 676 über den *Dschihun* nach *Sogd*, einem der asiatischen Paradiese, unterwirft die Prachtstädte *Bokhara* und *Samarkand* dem Islam, und verfolgt die fliehenden *Turken*, von denen jedoch Viele dem neuen Glauben huldigen, bis über den *Sihun*, an dem endlich die Siege der Moslims im Norden ihr Ziel fanden und der zur Gränze des Reiches ward, dem die neueroberte Provinz unter dem Namen *Mawar-al-nahr* einverleibt wurde.

Sechs Jahre früher war auch nach zwanzigjähriger Waffenruhe durch *Akbar Ben Nafi* von *Misr* aus ein neuer Angriff gegen *Libyen* unternommen worden, und schon damals drangen die Gläubigen bis an die Säulen des *Herkules* vor. Aber Abfall in ihrem Rücken zwang sie zur Umkehr, auf der das ganze Heer erlag. Nur *Kairnan*, das Akba südlich von *Tunis* anlegte, und das die Hauptstadt des mittlern *Africa* wurde, blieb als Denkmal dieses Zuges und als Hort für die Anhänger des neuen Glaubens. Unter *Abd el Malek* 684 bis 705 wurde endlich die Provinz *Afrika* mit *Karthago* dauernd erobert, und unter seinem Nachfolger *Walid* erhielt das ungeheure Reich seine bleibenden Gränzen, welche die Helden der späteren Zeit nur hie und da überschritten, bis erst, aber schon nach dem Verfall der Khalifenmacht, die großen Eroberungen der *Ghaznaviden* und *Seldschuken* den Islam im Osten und Westen weit über diese hinaus verbreiteten.

Es wurden nämlich unter Khalif *Walid* durch *Khotiba* die abtrünnig gewordenen Turken jenseits des *Dschibun* aufs Neue unterworfen, *Ferghana* und *Schasch*, die Hauptsitze ihrer Macht, erlagen und erst das ferne *Kaschgar* ward 715 der Endpunkt dieses Heerzuges und zugleich die äußerste Gränze des Islam in Hochasien. Gegen den *Indus* hin war *Mohammed Ben Kasim* in gleicher Weise vorgezogen, unterwarf hier *Sind*, das Vorland *Indiens*, und vorübergehend selbst *Multan*. Gleichzeitig wurden die *cilicischen* und *cappadocischen* Gränzgebirge überschritten, *Tyana* und *Tarsus* erobert, und auch nach dieser Seite hin die Lehre *Mohammeds* und das Reich der *Khalifen* über alles Land verbreitet, das innerhalb des *Taurus* und *Kaukasus* lag; über *Armenien* bis an die Ufer des *Pontus* und nach *Derbend*.

Europa hatte die gefürchteten Eroberer bisher nur durch einzelne Streifzüge an den Küsten des Mittelmeeres kennen gelernt. Jetzt sollten sie auch hier in einem seiner blühendsten Theile ihre langdauernde Herrschaft gründen. Nachdem bereits 706 *Sardinien* und 708 die *Balearen*, dann auch *Corsica* von ihnen heimgesucht worden waren, nachdem seit 709 der Westen *Africas*, das äußerste *Magrab* ganz in ihre Gewalt gekommen, erfolgte im April 711 die Landung von *Musas* Unterfeldherrn *Tarik* an Spaniens Küsten bei dem, ihm zum ewigen Andenken so genannten *Dschebel el Tarik* (*Gibraltar*) und die acht tägige Schlacht bei *Xeres de la frontera* am *Wad-al-lete*, 19. bis 26. Juli, in welcher das Reich der *Westgothen* zertrümmert wurde, und die ganze iberische Halbinsel als überreiche Beute den Söhnen der Wüste zufiel. Erst *Karl Martell* vermochte in der furchtbaren Schlacht bei *Tours* 732 ihrem Siegeslaufe ein Ziel zu setzen, bis die bald darauf erfolgte Wiedereroberung von *Septimanie* (s. oben No. 36) sie für immer jenseits der *Pyrenäen* bannete.

Später, nachdem bereits das Reich der *Khalifen* in mehrere größere Theile zerfallen war, wurde noch von 827 bis 901 das herrliche *Sicilien* und nicht unbedeutende Küstenstrecken im untern *Italien* eine Beute der Eroberer.

Es mag hinlänglich seyn, hier in allgemein gehaltenen Zügen kurz den Gang der Bildung dieses Weltreiches gegeben zu haben. Eine weitere Aufzählung seiner Theilungen und Schicksale bleibt dem größeren Handbuche vorbehalten, und liegt deshalb nicht im Bereiche dieser Zeilen, welche nur als Begleiter der beiden *Atlas*-Blätter dienen sollen, auf denen nun mit Leichtigkeit alle in der Geschichte des *Khalifats* vorkommenden Begebenheiten verfolgt werden können, bis endlich das längst nur mehr dem Namen nach bestehende Reich seinen völligen Untergang mit der, Anfangs *Februar* 1258 erfolgten Einnahme *Bagdads* durch die *Mongolen* fand. Die Ausbreitung, welche während der Dauer desselben die Herrschaft des Islam im Westen und Osten erreicht, ist, als wesentlich hierher gehörig, gleichfalls auf der Karte verzeichnet; die Länder aber, welche durch die, in dieselbe Periode fallenden Kreuzzüge für uns *Abendländer* noch besondere Wichtigkeit erhielten, haben auf No. 45 ihre besondere Darstellung gefunden.

Die Eintheilung in Provinzen, wie selbe theils vor der Eroberung schon bestanden, theils durch die *Khalifen* erst neu geschaffen wurde, war, von Westen nach Osten fortschreitend, folgende: 1) *Andalos* mit den besondern Statthalterschaften von *Korthoba* oder *Andalos* im engerm Sinne, *Toleithala*, *Marida*, *Sarkostha* und *Narbona*. Diesem gegenüber lag auf der *africanischen* Küste lang hingestreckt und in der Breite bis an den Saum der Wüste reichend, 2) *Magrab*, das wieder in zwei Haupttheile, dem westlichen oder *Al Aksa*, mit den Ländern von *Sus al Aksa* und *al Adna*, *Telemsen*, *Dara* und *Sedsehelmasa* und dem östlichen oder *Al Ausath* mit den Ländern von *Fenes*, *Bedschijah* und *Zab*, dem Gebiet des Wanderstammes *Varkelan* und dem am Saume der Wüste hinlaufenden *Dattellande* — *Belad al Dscherid* — zerfällt. Von *Koll*, der letzten Stadt *Magrab's*, bis über das alte *Cyrene* hinaus reichte 3) *Afrikiyah*, abgetheilt in das eigentliche *Afrikiyah*, worin *Kairuan*, das Gebiet von *Tarabolos* oder *Atrablos*, das alte *Syrтика* oder *Sort* und *Cyrene*, nun *Barka* oder von dem ehemaligen *Berenike* *Barnik*

genannt. Die Inseln im Mittelmeer, *Corsica*, *Sardinien* und *Sicilien* müssen ebenfalls hieher gezählt werden, sowie die, südwärts am Wüstensaume sich hinziehenden Oasen von *Bagrawah*, *Wadan*, *Audschila*, *Adschedabijah* und *Fezzan* mit *Zawilah*, das Durchgangsland nach dem *Sudan*. Oestlich folgt nun 4) die letzte und wichtigste der *africanischen* Provinzen, *Deschar Mesr*, d. i. *Aegypten*, zerfallend in *Bahari*, das alte *Delta*, das untere und obere *Said* oder *Kibli* und das Land der Oasen oder *El Wahat*, von denen die oberen *Keblich*, *Dakhei* und *Wahel* wieder unter dem Namen *Wahat el dakhilat* zusammengefaßt werden, und die untere berühmte des *Jupiter Ammon* unter der Benennung *Wahat el Kharedschat* erscheint. *Akraites*, später *Kandia*, und *Kobros* mit den andern Inseln des Mittelmeeres, welche die *Araber* einige Zeit besaßen, dürften wohl ebenfalls zu dieser Statthalterschaft gehört haben; nähere Aufklärung hierüber konnte ich nicht finden.

Unter den Provinzen *Asiens* steht 5) die Insel (Insel, weil vom Meere und der Wüste, dem Sandmeere, ganz umschlossen) der *Araber* *Dschesirat al Arab* als das Stamm-land des herrschenden Volkes obenan. Sie zerfällt in die Haupttheile von *Hedschas*, *Jemen*, das wieder die großen Unterabtheilungen von *Jemen* mit *Tihame* und *Mareb* oder *Dschuf*, von *Hadhramaut* und *Schjhr* oder *Mahra* umfaßt; dann *Omman*, *Hedschr* oder *Bahreïn*, den Hauptsitzen der räuberischen *Karmather*, die in den *Wahabiten* unserer Tage wieder neu auflebten, und endlich von *Nedschd* mit *Aared* und *Jemame*, *Dehna*, *Schemer* und dem *Belad al Dschuf*, dem Gränzland gegen die Wüste hin. Zwischen *Schjhr* und *Omman* lag die Wüste *Al Akhaf*, einst ein blühendes Land und der Wohnsitz des von Gott verfluchten Stammes der *Beni Aad*. Gegen *Aegypten* hin bildete die Wüste der *Kinder Israel*, gegen *Syrien* und *Irak* die große Sandwüste, *Badiat el Habir* oder *es Scham* genannt, die Gränzen. Zwischen der Wüste und den Küsten des Mittelmeeres umfaßte 6) die Provinz *Scham* (*Syrien*) das herrliche Land von *Syrien* und *Palästina*. Wenn auch von geringerer Ausdehnung war sie ihrer Lage und des Reichthums ihrer Städte wegen, unter denen *Haleb*, *Kinnisrin* und *Damaskus* die Hauptorte der einzelnen Gebiete, dann *Jerusalem* und viele bedeutende Seestädte, eine der wichtigsten des *Khalifenreiches*. Das nordwärts vorliegende Gränzgebiet gegen *Rum* bildete gleichfalls eine eigene Provinz und hieß 7) *Ssoghur*, das Land der Pässe, von den steilen und wohlbefestigten Uebergängen über den *Taurus* so genannt. Es umfaßte auch das alte *Cilicien* bis über *Tarsus* hinaus; sein südlicher oberer Theil hieß *Awassim* und die Hauptstadt der ganzen Provinz war das altberühmte, reiche *Antiochia*. Den Kern des Reiches der *Khalifen* wie aller, früher in diesen Gegenden von *Vorderasien* bestandenen großen Reiche bildeten aber die, im Stromgebiet des *Frat* und *Didschlat* oder *Tigris* liegenden Provinzen. Die nördlichste derselben war 8) *Mesopotamien*, von den *Arabern* in derselben Bedeutung *Al Dschesira* genannt, mit der Hauptstadt *Mossul* oder *Mausil* und dem Gebirgsgaue des tapfern Volkes der *Kurden*, dem alten *Gordyene*. Südlich an dieselbe stieß bis zum Ausflusse der vereinten Ströme in den persischen *Golf* 9) das westliche *Irak*, *Irak Arabi* genannt, mit den wichtigsten Städten des Reichs, dem prächtigen *Bagdad*, *Kufa*, *Wasit*, dem reichen *Bassora*, *Sarmenraa*, *Tekrit*, *Holwan*, und vielen andern an den Ufern hin, an denen einst die Hauptstädte der *Welt*, *Babylon* und *Ninive* und die spätern *Ctesiphon*, *Seleucia* und *Madain* geprangt. Im *Daub* der beiden Flüsse lag die Sumpf-Landschaft *Batayeh*, später der Sitz eines gefürchteten Räuberstaates. Das Gebirgsland *Iraks*, östlich über dem eben genannten gelegen, hieß 10) *Irak Adschemi* oder im allgemeinen auch *Belad al Dschebail*. Hier lagen *Ecbatana*, nun *Hamadan*, einer der alten Hauptsitze des *Perserreiches*, dann *Rey*, das alte *Rhagae* und im Süden das unter den *Sassaniden* entstandene *Aspadana*, von den *Arabern* *Aspahan* oder *Isfahan* genannt. An der nördlichsten Gränze von *Dschebail* waren auch die vorzüglichsten Sitze der furchtbaren *Assasinen*, worunter *Alamut* im *Passe Rudbar* die Hauptburg ihres Fürsten, des geheimnifs-

vollen Alten vom Berge. Von hier aus verbreitete sich dann das Gebiet dieser Sekte östlich über ganz Khorassan und westlich bis an die Ufer des Mittelmeeres. Ihre vorzüglichsten Burgen sind auf der Karte unterstrichen.

Nördlich von all diesen Provinzen lagen am Südufer des Kaspischen Meeres hin 11) Dilem mit Kilan, und 12) Taberistan mit dem östlich anliegenden Dschordschan oder Dahestan und dem südlichen Koms oder Damghan. Der Küstenstrich am Kaspischen Meere hieß auch Mazanderan. Hauptorte dieser Gegend waren Amol und Astarabad. 13) Das alte Atropatene wandelte sich im Munde der Eroberer in die Provinz Aderbeidschan, worin Tabriz und das seit 704 bedeutend vergrößerte Ardebil. Die 14^{te} Provinz Asiens bildete Armenia, das nordwestliche Grenzland gegen Rum. Hier lag Arzen Rum oder Kalikala, der einzige und wichtige Pafs nach Westen zur großen Handelsstadt Trapezunt; und in der Gegend des Ararat und des heutigen Bajasid: Debil die Hauptstadt des Landes.

Was im Norden Armeniens und des Kur bis an die Gränzfeste Bab el Abwab oder Derbend und an die Kette des Kaukasus noch den Geboten des Khalifen unterthan war, faßte der Araber als 15^{te} Provinz unter dem Namen Aran zusammen. Die Haupttheile derselben waren neben den vielen kleinen Gebieten im Kaukasus Scharwan oder Schirwan im Osten, worin die Hauptstadt des Ganzen, Berdhaa, lag, dann Sarir demselben nördlich um Bab el Abwab, und endlich das alte Georgien, Kordsehistan genannt, mit seiner Hauptstadt Tiflis. Diese Provinz stiefs nördlich an die Länder der Alanen und Chazaren.

Von den Gränzen Taberistans und Iraks reichte in ihrer weitesten Ausdehnung 16) die größte Provinz des Reiches, das Land der Some: Khorassan. Den westlichen Theil dieses weitausgedehnten Landes bildete Kuhistan mit seiner Hauptstadt Scheristan, nördlich an dieses stiefs das eigentliche Khorassan, worin Nischabur, Tus, Merw und Herat, die großen und prächtigen Hauptstädte des Reiches, Tokharistan, darin Balkh, berühmt durch die Menge seiner Gelehrten, schloß gegen den Dschihun hin die Gränzen. Im Süden gehörte noch Kandahar im Lande Rahodsch mit zu Khorassan; so wie das Gebirgsland Ghur südlich von Tokharistan. Die Gauen von Zabolistan, worin Ghazna und Kabul, Lumghar längs des Indus hin, dann Badakschan und Khotlan oder Khottel an den Quellströmen des Dschihun, so wie das jenseits der Scheidegebirge des Bolor Tag gelegene und darum bald wieder verlorene Kasehgar zählen bald zu Khorassan, bald zu Sind. Hier ist die Heimath der schon im X. Jahrhundert gekannt und nun so berühmt gewordenen Gebirgsvölker der Afsang oder Afghan.

Zwischen dem Kaspischen oder Chazaren- Meer, im Osten über den Dschihun hinaus und südlich von der Wüste von Senfaya begränzt, lag 17) Khowarezm mit seiner Hauptstadt Kurkendsch und dem gleichnamigen Khowarezm oder Dschordschania — das heutige Chanat von Chiwa. Die nordöstliche Gränzprovinz des Khalifats war 18) Mawaralnahr, zwischen dem Dschihun, dem Sihun mit seinen nördlichen Zuflüssen, dem Meere von Dschordschan oder Chowarezm, d. i. dem Aral-See und im Osten bis an den Muztag reichend. Diese wichtige Provinz umfaßte das blühende Soghd mit den großen Städten Bukhara und Samarkand, Scherebz, südlich davon das große Gebirgsland Ferghana mit der Hauptstadt Khuakend, die Gauen von Osruschna, Schasch, Manaz-Rudan und Bosta. Nördlich und nordöstlich dieser asiatischen Provinzen des Reiches dehnten sich im weiten Bogen die Länder der türkischen Völker hin, deren einzelne Stämme die Karte nennt. Hinter diesen, noch weiter gegen Nordost, von den großen Seen Hochasiens und den Quellen des Irtisch bis zu den Gränzen der Mongolen lagen die Wohnsitze der, demselben Hauptstamme angehörigen Kirgisen, die bei Arabern und Chinesen unter vielerlei Namen erscheinen.

Die südlichen asiatischen Provinzen des Reiches endlich waren: 19) Khnsistan, zwischen den beiden Irak und dem nördlichen Ufer des Persischen Meerbusens mit dem Gebirgsan von Luristan und den alten bedeutenden Städten Schusch,

Tuster, dem alten Susa, Abwaz und Raubormuz. 20) Fars, das alte Persis, gleich der nächstfolgenden Provinz durch die große Wüste von Naubendschan von Khorassan getrennt. In ihr liegen Istakhr, wo früher Persepolis, die Hauptstadt des alten Persiens, dann die des neueren Schiraz, Yezd die große Wüstenstation, und der wichtige Hafen von Siraf. Sabur, Ardschir und Luristan waren seine bedeutendsten Gaue. Oestlich an Fars stiefs 21) Kerman mit der Hauptstadt Schirdschan, dem wichtigen Hafen von Hormuz und dem District von Moghistan. Nördlich über diesem, in und über dem Gebirge von Kofs, nennt bereits *Edrisi* das Stammland des nun in diesen Gegenden herrschenden Volkes der Boludsch oder Beludschien. Die Völker indischer Abkunft, welche diesseits des Indus wohnten, und schon früh dem Islam gewonnen, dem Reiche der Khalifen unterthan geworden, begriff der Araber unter 22) der großen Provinz Sind, welche östlich von Kerman bis an und über den Indus reichte. Ihre Unterabtheilungen waren Tuberan, Mekran, mit dem gleichnamigen Hauptorte, auch Tiz genannt, Al Bodhah, nördlich von beiden Turan mit Kandabil, Sewestan und längs dem Indus die beiden Länder von Multan und Mansurah mit den gleichnamigen Hauptstädten.

Zwischen Kerman, Sind und Khorassan endlich lag 23) Sedschestan, das in den alten Liedern von Iran so hochgepriesene Land der Helden, die Heimath *Rustans*, entlang dem Helwend oder Hindmend und um den See Zarah mit seiner Hauptstadt Zarendsch.

Dies sind die Provinzen, welche wirklich unter der Herrschaft der Khalifen gestanden, und deren Reich gebildet haben. Nachdem dies aber schon lange in seine Theile zerfallen war, deren Herren, meist türkischer Abkunft, den Khalifen nur mehr jene Schattenherrschaft zugestanden, welche dem großen, wenn auch von innern Feinden zerrissenen Gebiete des Islam Namen und höhern Einigungspunkt verlieh, fand die Verbreitung des neuen Glaubens und in deren Folge die Ausdehnung der ihm zugethanen Staaten keineswegs ihre Gränzen.

Die Ghaznaviden, ein Herrschergeschlecht türkischer Abstammung, dem bereits der ganze Osten des Khalifenreichs unterthan geworden, breiteten ihr Reich unter dem Eroberer Mahmud von 997 bis 1030 über den Indus und bis tief in Indien aus; wo ihnen die Staaten von Lahore, Adschmir, Mirut oder Delhi, Kasehmir, Kanodsche, Gudscherate oder Lar, Malwa, Udschein und Kalindscher zinsbar wurden. Ihre Nachfolger in der Herrschaft, die Ghuriden, dehnten gegen Ende des XII. Jahrhunderts diese Eroberung noch über Bahar und Bengalen, bis an den Ganges aus.

Seit 1074 hatten auch die seldschukischen Türken ganz Klein-Asien bis fast an die Ufer des Hellespont erobert. Dieses Reich hieß nach seinen frühern Besitzern das Sultanat von Rum und nach seiner Hauptstadt das von Koniah oder Ikonium.

Nach dieser kurzen Darstellung erübrigt noch einige Rechenschaft über die benutzten Quellen und über einige Einrichtungen beider Karten zu geben. Des Arabischen unkundig, bediente ich mich als Grundlage meiner Arbeit der Uebersetzung *Abulfeda's* von *Reiske*, in *Büschings Magazin* Band IV. und V.; dann der einzelnen Bearbeitungen dieses Schriftstellers, welche *Hudson*, *Rommel*, *Eichhorn* und *Wüstenfeld* geliefert, ferner der neuesten Uebertragung des *Edrisi* durch *Jaubert* und der Bearbeitung der treffenden Theile dieses Autors, welche *Hartmann* gegeben. Außerst willkommen und brauchbare Zusammenstellungen boten *Hammers Länderverwaltung unter dem Khalifate* und seine *Geschichte der Assasinen*, dann *Stüwe's Handelszüge der Araber unter den Abbasiden*, so wie eine Menge von Abhandlungen voll der wichtigsten Aufklärungen und Fingerzeige über Geschichte und Geographie der hier behandelten Theile des Orients, die in mehr denn 30 Bänden der *Wiener Jahrbücher der Litteratur* zerstreut sind. *Dombay's Geschichte der mauritanischen Könige*, *Gräbergs* bereits aufgeführtes Werk, die aus *Guthrie* und *Gray* von *Heyne* bearbeitete *Geschichte des Khalifats*, *Flügels Geschichte der Araber*, die hieher bezüglichen Bände der *allgemeinen Welthistorie*, *Leo's Africa*, *Dequignes*, *Herbelot*, *Ritters*

treffliches Werk nebst den Karten. *Wilkins Geschichte der Ghaznaviden, Daws Hindostan, Wappäus*, viele und darunter die neuesten Reiseberichte, wie *Alex. Burnes* nebst Karte von *Arrowsmith* *), und noch viele andere in einzelnen Zeitschriften zerstreute Abhandlungen etc. lieferten für die Arbeit so reiches Material, daß nach seiner gewissenhaften Benutzung wohl schwerlich ein erheblicher Nachweis auf den beiden vorliegenden Blättern vermifst werden dürfte, wenn andererseits der verhältnißmäßig kleine Maasstab billige Berücksichtigung findet.

Das Flußnetz so wie das Terrain der beiden Blätter hatte Herr Hauptmann von *Stülpnagel* die ausgezeichnete Güte, nach den neuesten und besten Hilfsmitteln zu entwerfen; die Nebenkarten sind in dieser Beziehung aus der großen schönen Karte von Europa und dem westlichen Asien ausgehoben, welche von demselben Verfasser 1841 bei dem Verleger dieses Atlas in 5 Blättern erschien.

Die Einrichtung der Karten betreffend, muß ich hier erwähnen, daß alle Namen der Provinzen und Länder mit stehenden Kapitalbuchstaben, die der Hauptstädte gleichfalls mit dieser Schrift eingetragen sind. Namen der Völker sind durchaus mit liegender Kapitalschrift, Anderes nach den in diesen und allen Karten der *J. Perthes'schen* Anstalt angenommenen Regeln und bisher beobachteten Übung. Was aus der Vorzeit anzuführen nöthig gewesen, ist mit unschattirter Schrift, was einer spätern Zeit angehört, punktirt eingetragen.

Die Nebenkärtchen der beiden Irak machten sich wegen der, in diesen Provinzen gehäuften wichtigen Orte, die auf der größeren Karte nicht gehörigen Raum fanden, nothwendig; die auf denselben enthaltenen Detailangaben sind dem neuesten X. Theile von *Ritters Erdkunde* entnommen, der glücklicherweise noch bis in diese Gegenden herausreicht **).

No. 45. Syrien und die angränzenden Länder zur Zeit der Kreuzzüge.

Als die heilige Stadt und Palästina von den morgenländischen Christen verloren worden, und in die Hände der arabischen Eroberer übergang, blieben die Pilger, welche das heilige Land besuchten, ungekränkt von den neuen Herren desselben, und konnten unbeirrt die uns so theuren Orte besuchen, wo der Heiland wandelte und litt, und für uns den Erlösertod am Kreuze starb. Als aber die Macht der Khalifen gesunken war, und unter ihrer Schattenherrschaft die türkischen Emire der Seldschuken die eigentlichen Herren des Orients geworden waren, mußten die frommen Pilger aus dem Abendlande vielfache Bedrückung, die heiligen Orte manche Entweihung erfahren.

Der Feueereifer des Einsiedler-Mönchs Peter von Amiens, der von Ort zu Ort ziehend diese Schmach der Christenheit verkündet, und Pabst Urban II. bewirken 1095 den ersten Kreuzzug der Franzosen und Deutschen, der durch Ungarn und die Länder des byzantinischen Reiches geht, und dessen Schaaren 1097 das Gebiet der Türken betreten. Der Sultan von Iconium, Kilisch-Arslan, wird mehrmal geschlagen, 1097 wird Edessa von Balduin, dem Bruder Gottfrieds von Bouillon, in Besitz genommen, und dort das erste Gebiet der Kreuzfahrer unter dem Titel einer Grafschaft gegründet, welche in ihrer größten Ausdehnung neben der Hauptstadt auch die bedeutenden Orte Samosata, Sarudsch, Harran und selbst das alte Malatia in sich begriff und bis zum Jahre 1146 in den Händen der Christen blieb. Antiochien wurde 1098 nach achtmonatlicher Belagerung erobert und dort ein zweites christliches Fürstenthum gestiftet, dessen erster Herr der Herzog Boemund von Tarent war. So zog das schon vielfach geschwächte Heer vor die heilige Stadt, welche endlich 1099 den 15^{ten} Juli erstürmt, und woselbst drei Tage später Gottfried von Bouillon zum ersten Könige von Jerusalem ge-

wählt wurde. Nach und nach werden nun auch die noch übrigen Städte und Gebiete den in sich selbst zerfallenen und geschwächten Sarazenen entrissen, und unter dem vierten Könige, dem greisen aber jugendlich kräftigen Fulko 1131 bis 1142 hatte das Reich seine bedeutendste Ausdehnung und reichte, da Edessa und Antiochia in dessen Lehnverband standen, vom obern Euphrat, die syrische Küste entlang bis an die Nordspitze des rothen Meeres, woselbst Ailah einige Zeit zu demselben gehörte. Von diesem Zeitpunkte an ging aber durch innere Zwistigkeiten und das Schwert der siegreichen Atabaken und Ejubiden eine Stadt nach der andern verloren, bis endlich der Letzteren Größter, der berühmte *Saladin*, trotz der bedeutenden Hilfe, welche die abendländischen Fürsten, von denen die deutschen *Hohenstaufen*, König *Richard* von England und König *Philipp* von Frankreich selbst in den heiligen Krieg zogen, dem geschwächten Reiche zugeführt, am 3^{ten} October 1187 Jerusalem erobert, so daß das Königreich fortan nur mehr auf den Küstensaum des syrischen Meeres beschränkt bleibt, und auch, obgleich von 1229 bis 1239 und von 1243 bis 1247 die heilige Stadt in Christen Händen ist, doch zu keiner Festigkeit mehr gelangt, bis endlich 1291 die letzten Reste seines Gebietes, Akka, Beyrut, Sidon und Tyrus, das Pilgerschloß etc. an die Mameluken verloren gingen. Und das, wofür einst hunderttausende von Tapfern des Abendlandes gefallen, wofür einer unserer größten Kaiser seine Heldenseele ausgehaucht, würde jetzt ein Federzug vollbringen, wenn die jämmerliche Eifersucht der Mächte sich über den Besitz jenes Landes einigen könnte, wenn, nicht untergegangen in Schmutze des gemeinsten Materialismus, Europa noch einer größeren, edleren und begeisterten That fähig wäre. —

Cypern ward 1191 den Griechen entrissen, und an den letzten vertriebenen König von Jerusalem, Veit (Guido) von Lusignan, aus einem edlen aquitanischen Geschlechte stammend, abgetreten. Ihm folgte an dieser schönen Insel eine Reihe von Königen aus seinem Hause, bis endlich durch die Heirath des letzten, Jakob, mit der edlen Venetianerin Katharina Cornaro nach dessen Tod 1473 das Reich an diese und 1490 an ihre Vaterstadt fällt, die sich jedoch der wohlfeilen Eroberung kein volles Jahrhundert erfreut, indem die Insel im Frieden von 1572 an die Türken abgetreten werden muß.

In Klein-Armenien, dem alten Cilicien, herrschten schon bei Ankunft der ersten Kreuzfahrer mehrere unabhängige, armenische Fürsten, welche wahrscheinlich wegen kirchlicher Differenzen von den byzantinischen Kaisern aus ihrem Stammlande verdrängt, hier Herrschaft und ein zweites Vaterland gefunden hatten. Einer derselben, Leo II., läßt sich nun 1195 von dem Titular-Könige Heinrich von Jerusalem zum Könige von Armenien ernennen, und seine Nachkommen herrschen in diesem durch seine Engpässe geschützten und vergessenen Winkel Klein-Asiens, trotz der Türken- und Mongolen-Stürme, noch bis über die Mitte des XIV^{ten} Jahrhunderts, wo endlich der letzte derselben Leo VI. von den Mameluken vertrieben wird.

Unser Blatt No. 45 nun hat die Darstellung des heiligen Landes während dieser denkwürdigen Epoche zum Gegenstande. Nordwärts dem eigentlichen Königreiche Jerusalem, das sich in seiner größten Ausdehnung südlich bis an die Spitze des rothen Meeres, nördlich bis an den Hundsfluß und östlich stellenweise bis an den Saum der syrischen Wüste ausdehnte, lagen die Vasallenstaaten desselben, zunächst die Grafschaft Tripolis, dann das Fürstenthum Antiochia und endlich die Grafschaft Edessa. Das Königreich selbst, als der wichtigste Theil, findet sich in der Nebenkarte seiner größeren Ausdehnung nach dargestellt. Die größeren, engeren Vasallengebiete, die hier nach dem strenggegliederten Lehnssystem des Abendlandes gebildet worden, waren: das Fürstenthum Galilaea oder von Tiberias, die Grafschaft Jaffa und Askalon, das Vicecomitat von Napluse, die Seigneurie von Kerak und Montreal oder Schohek im Süden Jerusalems, ferner jene von Ibelim, Mirabel, Gardeblanche, die Vicomté von Acre, Baronie Beysan, die Seigneurien von Caesarea, von Toron, von Sallette (Sidon) und Beaufort und viele andere.

Zwischen der Grafschaft Tripolis und dem Fürsten-

*) Welche jedoch nach *Klaproths* scharfer Kritik in der *Hertha* nur mit äußerster Vorsicht zu gebrauchen ist.

** Leider konnten die neuesten Berichtigungen der Geographie von Kleinasien hier nicht mehr benutzt werden, fanden aber bei den über dasselbe Terrain reichenden Blättern des byzantinischen Reichs geeignete Beachtung.

thum Antiochia nistete sich auf dem Gebirge, das den bezeichnenden Namen von Sikkin, dem Messer, führte, die furchtbare Sekte der Haschischim, von den Abendländern Assassinen oder Ismaeliten genannt, ein, nachdem ihr Reich in den östlichen Theilen des Khalifats sich bereits zum Untergange neigte. Hier lagen ihre Hauptburgen, Massiat, Kehef und vor allen das feste Felsenschloß am Meere, Balanea, Valenia oder auch Baniyas, nicht zu verwechseln mit Baniyas, nahe dem Ursprunge des Jordan am Fuße des Berges Hermon.

Die Erklärung einiger besondern Bezeichnungen und Kürzungen muß ebenfalls hier gegeben werden. Md. bezeichnet Merdseh, lange, gedehnte Ebene, wie deren bei Damaskus und nördlich des Sees von Baniyas vorkommen. N. heißt Nahr, Fluß; D. oder Dschbl. Dschebel, Berg oder Gebirge; B. Bahr, See oder Meer; S. heißt Seigneurie, B. Baronie. Die übrigen Abkürzungen sind die im Atlasse gewöhnlichen. Was auf der Special-Karte vom Königreiche Jerusalem mit punktirter Schrift steht, bezeichnet die von den Krenzfahrern oder früheren Reisenden an dieselben Stellen irrig versetzten biblischen Orte, denen die neuere Kritik ihre richtige Lage angewiesen, die aber doch zum Verständniß der ältern Autoren angeben werden mußten.

Außer den Quellschriftstellern, von denen die meisten in dem Sammelwerke „Gesta dei per Francos“ enthalten sind, wurde an Uebersetzungen und Hilfschriften noch *Kaussler's* Wilhelm von Tyrus, dann *Anna Comucna* und *Bohadies* Biographie Saladins, ferner *Raumer's* Hohenstaufen, *Wilken's* und *Michaud's* Geschichte der Kreuzzüge, *Reinhard's* Geschichte von Cyprien, *Hammer's* Assassinen, u. m. a. benutzt. Zur genauen Bestimmung des Terrains und der Ortslagen, sowie auch für Ortsgeschichte leistete aber *Robinson's* treffliche Reise in Palästina mit dem schönen Atlas von Kiepert, die vorzüglichsten Dienste, und mit wahrer Freude folgte ich unbedingt den Resultaten der scharfen Kritik dieses ausgezeichneten Reisenden. Der Plan von Jerusalem, den das vorliegende Blatt bringt, ist eine genaue Verkleinerung des von Robinson an Ort und Stelle gefertigten. Die beiden andern Stadtpläne sind nach *Niebuhr* und die militärischen Positionen auf denselben den treffenden Historikern entnommen*).

No. 63. Das Osmannische Reich und dessen Schutz-Staaten in seiner größten Ausdehnung im XVII. Jahrhundert.

Dieses Blatt, gewissermaßen die Fortsetzung der oben besprochenen Nummern bildend, und die Darstellung dieser Gegenden bis auf unsere Zeit herabführend, bedarf keiner besondern Erläuterung. Die Provinzial-Eintheilung, sowie die Benennung der Orte, Inseln etc., ist, nach türkischen Geographen den Angaben *Hammer's* in seiner *Osmannengeschichte* und den *Wiener Jahrbüchern*, dann *Graf Mailáth's ungrischer Geschichte* entnommen, die durchaus neu entworfene Mappirung aber für dieses Blatt so wie für die des Byzantinischen Reichs wird den trefflichen Karten *Kiepert's* verdankt, die für die Darstellung dieser Gegenden eine ganz neue Aera gründeten.

Vier Karten zur Geschichte Ungarns.

(No. 65. 66. 67. 68.)

No. 65. Die Länder an der untern Donau vom V. bis in das X. Jahrhundert.

Nach dem Verfall des Hunnenreichs 453 bis 451 wurden die Gegenden östlich der Theiß bis über die Aluta herab von den Gepiden, dann die über der großen Donauebengung bis in die Ebenen östlich von Buda von den Langobarden und

endlich das Land innerhalb der Donau und Save, um den Balaton-See von den Gothen besetzt. Die Gothen ziehen nach Italien; das Gepiden-Reich erliegt nach 110-jähriger Dauer 565 den Langobarden, diese selbst wenden sich drei Jahre später gleichfalls nach Italien und ganz Pannonien und Dacien bis an die Euns hinauf ist nun im Besitze der Avaren, eines türkischen Volkes, welches sich nebst vielen andern slavischen Völkern auch die, über die Karpathen herein verbreiteten Slaven (die Bjala-Chrowaten oder Slowaken) unterworfen hatte.

Im Süden der Donau war es nach langjährigen Angriffen um 680 endlich den Bulgaren (einem slavisch-türkischen Mischvolke, von der mittlern Wolga herkommend) gelungen, ein Reich zwischen dem Gränzströme des Byzantiner-Reichs und dem Hämns zu gründen. Die Avaren, welche ihre Herrschaft auch über das große Illyricum und Dalmatien bis an das Adriatische Meer hin ausgedehnt hatten, wurden aber um 640 durch answandernde Stämme der slavischen Chrowaten und Sorben aus diesen Gegenden vertrieben und dort wurden von den einwandernden Völkern, die sich mit den hier schon aus früherer Zeit wohnenden Slavenstämmen vereinigten, die beiden Reiche von Croatien und Servien oder Serbien gegründet, deren geographische Verhältnisse für diese Zeiten uns aus *Const. Porphyrogeneta* bekannt sind.

Aber auch im Norden der Donau ward das Avaren-Reich geschwächt. Bulgarische Stämme hatten sich über alle, das jetzige Ungarn bildenden Landstriche so sehr verbreitet, daß ihre Zahl beinahe jener der herrschenden Avaren gleich kam. *Cuvrat*, einer ihrer Fürsten, erhob sich um 630 zuerst gegen die Unterdrücker seines Volkes, und befreite den östlichen Theil desselben. Schon fünf Jahre früher hatten sich die Bjelo Chrowaten der Avaren-Knechtschaft entzogen, und bildeten nun einen Theil von Samo's großem Slavenreiche, zu dem auch Böhmen und Mähren gehörte, und das nun, über früher den Avaren mindest zinsbares Land, bis an das Matra-Gebirge hereingriff. Von 791 bis 796 endlich vernichtete *Karl der Große* und seine Feldherren das einst so mächtige Avarenreich. Bis zur Theiß hinab ward es, wieder Pannonien genannt, fränkische Provinz, die sich auch zur Zeit ihrer größten Ausdehnung über Chrobatien und Dalmatien verbreitete. Die Slowaken südlich der Karpathen werden mit den Marhanen ebenfalls von den Franken abhängig. Die Avaren-Reste, welche Karl an der Donau angesiedelt (in Hunnia und Avaria) verschwinden bald unter der Menge deutscher, wohl meist bojoarischer und sächsischer Ansiedler, die sich von der Leitha bis zum Balaton hin niederlassen. Oestlich der Theiß aber wird nun *Crumus* der Bulgarenfürst, Oberherr. Bald nach Karl's des Großen Tode um 822 machten sich die Chrowaten von der Frankenherrschaft los, und 828 drangen die Bulgaren auch über die Theiß und Donau, bis gegen den Bakouyer Wald herauf und besetzten das Land.

So fand das Volk der Ungarn sein künftiges Vaterland. Diese Nation, dem großen ugrischen Volksstamme angehörig, aber stark mit türkischen Elementen gemischt, — wie sie denn auch in ihrer ersten Heimath (um Perm und Ufa an den Flüssen Kama und Wjelaja) an der Gränze der beiden Völkerfamilien saß, — brach von dort 884 nach Süden auf, setzte sich bei den Chazaren, einem verwandten türkischen Volke in Lebedias, ward hier nach dreijährigem Aufenthalte von dem, ebenfalls türkischen Volke der Petschenegen vertrieben, wandte sich nach *Atel-kuz* (zwischen Dniester und Dumbrovitza nördlich an der Donau und dem schwarzen Meere weg) und vereinigte sich mit ihren Stammgenossen, den *Madgyaren* (auch *Sabartoesphali* oder weisse Ugrer genannt, später der allgemeine einheimische Name), welche schon seit längerer Zeit an der Kuma wohnten. So brach das vereinte Heer über die östlichen Karpathen in die Marmarosch und begann die Eroberung des Landes. Wie selbes besetzt gewesen, welches die Lage der bei dieser Eroberungsgeschichte bekannt werdenden Orte, wie groß die Ausdehnung des Reiches der Ungarn selbst war, als es endlich nach der Schlacht auf dem Lechfelde eine festere Gestalt gewonnen, zeigt die Karte, welche ungefähr mit dem ersten Jahrtausend nach Christus abschließt.

*) Mannigfache Berichtigungen der Ortslagen u. s. w. bitte ich auch hier, da selbe erst später erschienen, nach dem Blatte No. 60 vorzunehmen.

No. 66. Ungarn und seine Nebenlande bis zum Aussterben des Arpadischen Stammes 1301.

Die genaue Nachweisung über die Lage der, bisher in Deutschland wohl kaum bekannten 72 Comitate und der südlichen Gränzbanate, ohne deren Kenntniß viele Stellen der ungrischen Geschichte unverständlich sind, danke ich den Herren, Grafen von *Mailáth* und *Stephan Horvat*. Die Namen dieser Comitate sind auf der Karte unterstrichen, ihre Gränzen anzugeben war jedoch rein unmöglich, da hiefür zu wenig Daten vorliegen.

Mit dem ungrischen Reiche war seit 1091 auch das Königreich *Croatien*, seit 1102 *Dalmatien* und seit 1127 das westliche *Servien*, d. i. *Bosnien* und *Rama*, seit 1138 das Königreich *Rama* genannt, verbunden. Unter *Stephan II.* 1114 bis 1131 werden die ersten *Cumanen* im Lande angesiedelt, unter *Geisa II.* 1141 bis 1160 kommen die deutschen Kolonisten, *Flandrer* und *Sachsen* (d. i. *Niederdeutsche*) nach Ungarn und erhalten vorzüglich in der *Zips* und in *Transsilvanien* ihre Wohnsitze. 1198 werden die südwestlichen Provinzen *Serviens* erobert und von 1185 bis 1220 war das *Arpadische Königshaus* auch im wechselnden Besitze vom Reiche *Italicz*. 1239 nimmt *Bela II.* 40,000 *Cumanen* im Lande auf und von 1241 bis 1243 findet die furchtbare Verheerung desselben durch die *Mongolen* statt. Gegen Ende dieser Periode wird auch durch den *Walachischen Woiwoden Radul* um 1290 der Grund zum *Walachischen Fürstenthume* gelegt.

Der aufmerksame Leser wird auf dem vorliegenden Blatte alle, nicht allein in der eigentlich ungrischen Geschichte bemerkenswerthen Orte und Gebiete, sondern auch jene aller benachbarten Länder finden, welche in den Raum der Karte fallen. Besondere Sorgfalt ist auf Bestimmung der Orte gewendet, die bei Gelegenheit der Heereszüge deutscher Kaiser nach den ungrischen Gränzlanden, so wie bei den, durch Ungarn stattgefundenen Kreuzzügen von den Chronisten namhaft gemacht werden.

No. 67. Ungarn und seine Nebenlande vom Regierungsantritte des Hauses Anjou bis zur Schlacht von Mohacs 1526.

Diese Karte umfaßt die Glanzperiode des Reiches der *Magyaren*, in dieselbe fallen die Regierungsjahre des großen *Ludwig von Anjou* und des ächtungarischen Nationalhelden, des seinem Volke unvergesslichen *Matthias Corvinus*. *Ludwig* zwang 1342 die *Walachen* zur Unterwerfung, 1352 und 1372 kömmt *Roth-Rufsland* abermals vorübergehend an Ungarn, in die Jahre 1356 und 1357 fällt sein Siegeszug gegen *Venedig*, welches *Dalmatien* gänzlich abtreten muß, 1359 wird *Servien* besiegt und kömmt gleichfalls vorübergehend, nebst *Bulgarien* in Abhängigkeit von Ungarn; der um die Mitte des *XIV.* Jahrhunderts in dem öden *Cumanenlande* am *Sereth* und *Pruth* gestiftete *Walachen-Staat* in der *Moldau* (von dem Flüßchen, an dem die ersten Ansiedelungen stattgefunden, so genannt), muß in demselben Jahre 1359 König *Ludwig* huldigen.

Ungarn ist Herr aller Länder zwischen dem *Adriatischen* und *schwarzen Meere*, von den *Karpathen* bis zum *Hämus*, es steht auf der Höhe seiner Macht, es hat seine natürlichen Gränzen erreicht.

Aber nur wenige Jahre währte diese große Ausdehnung des Reichs. Zwar bringt *Sigismund* 1390 die *Moldau* und *Walachei* und 1391 *Bosnien* zur Unterwerfung, aber *Roth-Rufsland* geht 1390 ganz an *Polen* verloren, und die furchtbare Niederlage, welche er von den immer mächtiger gewordenen *Türken* 1396 bei *Nicopolis* erleidet, stürzt das Land in tiefes Verderben.

Bosnien, seit 1376 ein Königreich, hat in diesem Zeitraume die größte Ausdehnung, ist aber durch innere Parttheiungen zerrissen. Von nun an schwankt die Oberherrlich-

keit über diese südlichen Länder an der *Save* und *Donau* zwischen den *Ungarn* und *Türken*, jene über die *Moldau* kömmt 1402 an *Polen* und seit der Mitte des *XV.* Jahrhunderts auch öfters an die *Pforte*.

In diesem Jahrhunderte dauern die Kämpfe mit den *Türken* fort, in denen jedoch von ungrischer Seite noch meist angriffsweise verfahren wird. *Ladislaus V.* bleibt gegen dieselben 1444 in der unglücklichen Schlacht von *Varna*; unter dem großen *Matthias*, dessen glorreiche Regierungszeit in die zweite Hälfte des *XV.* Jahrhunderts fällt, wurden *Böhmen* und *Deutsche* besiegt, die *Türken* mit vielem Glücke von den Gränzen des Reiches zurückgetrieben, und demselben wenigstens *Bosnien* erhalten, nachdem *Bulgarien* schon 1391 und *Servien* 1459 völlig der *Pforte* unterworfen worden. Die Niederlage bei *Mohacs* aber, in welcher das christliche Heer gänzlich geschlagen wurde, und der junge König *Ludwig II.* bleibt, bringt Ungarn an den Rand des Abgrunds.

Es ist bei diesem Blatte besonders auf die Begränzung der Comitate, wie solche früher bestanden, und auf die Stammsitze und Gebiete der vorzüglichsten und historisch hervorragendsten Geschlechter Rücksicht genommen.

Die beiden Schlachtplänchen sind nach der Darstellung *Mailáths* und *Fesslers* entworfen.

No. 68. Ungarn und seine südlichen Nachbarländer seit 1526.

Die blasse rothe Linie auf diesem Blatte (sie bezeichnet die äußerste Gränze der *Osmanenherrschaft* in Ungarn und *Croatien*) ist ein warnender Fingerzeig, wie tief das herrliche Land durch innere Uneinigkeit sinken konnte; was damals von Süden her geschah, wer bürgt dafür, daß es sich nicht von Norden her wiederhole? Zumal jene, *West-Europa* und alte wahre Kultur bedrohende nordische Macht die tapfern *Madgyaren* von drei Seiten gleich einer Riesenschlange umklammert hält. Aber in dem Heldenmuth eines Volkes, das in unausgesetztem Kampfe durch zwei Jahrhunderte hindurch seinen heimathlichen Boden von der Macht und den ungeheuren Heeren der *Osmanen* zu reinigen wußte, das während dieser Zeit so oft die *Vormauer Deutschlands* gewesen, mag dieses einige Beruhigung gegen die Gefahr vor neuen *Mongolenstürmen* finden, eine Beruhigung, die ihm leider die Selbstsucht und Kurzsichtigkeit seiner Diplomaten nicht zu gewähren vermag.

Das Blatt enthält alle, in den *Türkenkämpfen* nur einigermaßen bekannt gewordenen Orte, weshalb auch die Gegend an der Nordgränze, wo sich diese Kastelle am meisten häufen, in doppeltem Maasstabe der Haupt-Karte als *Carton* beige-fügt wurde. Die blässere hellgrüne Gränze bezeichnet die größte Ausdehnung des, unter türkischer Hoheit gestandenen *Großfürstenthums Siebenbürgen* am Anfange des *XVII.* Jahrhunderts, seit welcher Zeit demselben auch die ursprünglich ungarischen Comitate *Mittel-Szolnok*, *Kraszna* und *Kövar* verblieben sind. Die blassrothe Gränze im Süden bezeichnet dort die weiteste Ausdehnung der *Türkenherrschaft* in *Croatien* und *Dalmatien*; die blass dunkelgrüne in *Servien*, der *Walachei* und *Bosnien* jene Südgränze, welche der glorreiche Friede von *Passarowitz* 1718 dem Reiche errungen, nachdem durch einen frühern zu *Carlowitz* 1699 ganz Ungarn bis auf das *Banat* und *Sirmien* wieder in die Hände der *Christen* gefallen war. Aber der schimpfliche Friede zu *Belgrad* 1739 lieferte dieses Bollwerk des Reichs mit *Allem*, was jenseits der *Donau* und *Unna lag*, und in *Croatien* auch noch einige Festen diesseits dieses Flusses wieder in türkische Hände, und so blieb es unbegreiflicher Weise bis auf diesen Tag. Die Früchte ungrischen Blutes reifen für eine andere, feindliche Macht, wird diese sie auch pflücken?

Acht Karten zur Darstellung der kirchlichen Verhältnisse.

(No. 72. 11. 70. 29. 33. 40. 71. 69.)

No. 72. Europa nach seinen kirchlichen Verhältnissen. Nebenkarten: Deutschland — der Libanon — Gebiet der Nestorianer — Gebiet der Jakobiten.

Dieses Blatt ist das Ergebnis eines Versuches, die kirchlichen Verhältnisse unsers Erdtheils, so wie jene der angränzenden Theile von Asien und Africa, wie selbe gegenwärtig bestehen, übersichtlich darzustellen.

In sämtlichen katholischen Ländern sind die erzbischöflichen Provinzen nebst den ihnen untergebenen Bischofsitzen besonders umgränzt; nur macht hiervon Italien eine Ausnahme, wo wegen Menge der letztern nur die Sitze der Erzbisthümer angegeben sind und auf die nachfolgende kirchliche Spezialkarte dieses Landes verwiesen werden muß.

Nach der nämlichen Weise sind auch die beiden Provinzen der anglikanischen Kirche behandelt.

Die Gebiete der orientalischen Christen außerhalb der griechischen Kirche sind nach den Hauptgruppen umfaßt, die einzelnen Sitze derselben außer diesen sind mit den entsprechenden Farben unterzogen. Zur deutlichen Darstellung jener Gebiete sind die drei kleinern Cartons angebracht, doch machen selbe wegen Mangel an genauen Nachrichten weder auf Vollständigkeit noch auf gewissenhafte Genauigkeit Anspruch; was auch von den Bischofsitzen der griechischen Kirche außerhalb des russischen Reiches gilt.

Bei dem größern Carton wurde *Kutschel's* kirchliche Karte von Deutschland zu Grunde gelegt; jede andere nöthige Erläuterung ist auf dem Blatte selbst enthalten.

No. 11. Deutschlands kirchliche Eintheilung bis in das XVI. Jahrhundert. Mit Angabe der ältesten und vorzüglichern Klöster.

Ich schmeichle mir, durch dieses Blatt einem dringend gefühlten, bisher noch völlig unbefriedigten Bedürfnisse, so weit in unsern Kräften stand, abgeholfen zu haben. Was bisher über diesen Gegenstand im Allgemeinen vorhanden war (viele dafür benutzte höchst schätzbare Monographien sollen später erwähnt werden), bestand in einer völlig ungenügenden nur die Provinzial-Gränzen und diese höchst fehlerhaft darstellenden *Mappa Monographica omnium Episcopatum Germaniae* von *Harzheim*, bei *Homann* 1762 erschienen. Die Ausfüllung der Karte schien am passendsten durch die Namen der ältesten und merkwürdigsten Klöster zu geschehen, weil diese oft dem geübten Historiker nicht geläufig und selbst auf großen Detailblättern gar nicht oder wenigstens nicht mit dem ältern Namen aufgeführt erscheinen. Es wurden deshalb auch, um Raum zu gewinnen, die größern Orte, wenn sich dort selbst berühmte Klöster befanden, weggelassen. So erscheint diese Karte als erster Versuch einer Zusammenstellung der an so vielen Orten zerstreuten, mehr oder minder vollständigen Monographien, die, als Quellen benutzt, nun angegeben werden sollen. Für den südlichen Theil Deutschlands, so wie für die Laude am Rhein finden sich selbe bereits in den Vorbemerkungen zum zweiten Blatte meines bayerischen historischen Atlas aufgezählt. Für Konstanz diente ein, mit einzelnen Kapitel-Kärtchen 1782 erschienener Schematismus dieser Diözese, so wie die Schrift *Neugar's* und die Erläuterungen in *Müller's* deutschen Stämmen IV. Band, für Augsburg eine Diözesan-Karte von *Probst* und die Arbeiten von *Braun*; über Neuburg eine kleine Abhandlung in den ältern Schriften der bayerischen Akademie. Basel, Besançon und Belley waren durch die in *Ersch* und *Gruber's* Encyclopädie enthaltenen Gränzbestimmungen bezeichnet; *Losanne* ergab sich so von selbst. Die lothringischen Hochstifte von Toul, Metz und Verdun sind in den bei *Calmet* befindlichen Karten vollständig erläutert; so warfen sich die

Gränzen von Straßburg, zwischen lauter bekannten, wieder von selbst heraus. Trier fand seine Bestimmung theils nach *Houtleim hist. Trevirensis*, theils nach Andeutungen in *Kremer's* rheinischem Franzen. Lüttich und Utrecht nach einem großen, mit Karten versehenen Werke, das gegen Ende des XVII. Jahrhunderts in Leyden erschien, und den Titel: *Historia Episcopatum Belgii* führt, dann nach den, in den pfälzischen, Theil V, und löwener akademischen Schriften, Theil II und VIII, enthaltenen Abhandlungen. Die angränzenden italienischen Bisthümer wurden aus *Ughelli Italia sacra*, die französischen aus einem 1720 erschienenen *Dictionnaire universelle de la France*, freilich nach Angabe der einzelnen Orte mit vieler Mühe bestimmt. Köln theils nach *Bäterim*, theils nach einer (von *Büchhof*) 1783 herausgegebenen hist. geographischen Beschreibung dieses Erzstifts. Für die Bisthümer am Niederrhein und in Westfalen war aus *Ledebur's Bructerern* das Nöthige zu entnehmen. Umfassende Hilfsmittel boten sich für das ganze übrige Norddeutschland in *von Wersche's* Preisschrift: „Beschreibung der Gauen zwischen Elbe, Saale und Ustrut, Weser und Werra,“ dann in *v. Leutsch Markgraf Gero* und endlich in den Noten zu einigen Geschichtschreibern des deutschen Mittelalters von *Wedekind*. Diese Schriften, neben *Wohlbrück's* Geschichte von Lebus, *Kannegiesser* und *Sell*, Geschichte von Pommern, *Gerken's* Stifftshistorie von Brandenburg, *Keuse's* St. Anskar und *St. Vicelin*, dann mehrere Urkunden in *Ludwig's reliquia manuscriptorum*, und in *Schöttgen* und *Kreysig's* Diplomatar boten vollkommen genügende Hilfsmittel zur Gränzbestimmung für die, der Bremer und Magdeburger und dem nördlichen Theil der Mainzer Kirchenprovinz angehörigen Bisthümer. Die preussischen wurden nach der schönen Arbeit *Fischer's*: „Burgenkarte von Preußen zur Zeit des deutschen Ordens“ eingetragen. Mehrere sehr schätzbare Bemerkungen, welche Prof. *Steuzel* die Güte hatte mir über das Bisthum Breslau mitzutheilen, sind dort benutzt.

Noch bedarf die Illuminirung der Karte einiger Erläuterung. Das blasser roth nördlich der Elbe bezeichnet die frühere Ausdehnung Verdens, das jenen Distrikt bei Errichtung von Radeburg und Schwerin abtreten mußte. Die Gränze der Havelberger Diözese reichte in der ältesten Zeit bis an die Peene und Oder und ward erst bei Errichtung von Camin, das ganz Pommern umfaßte, so wie die Karte zeigt, beschränkt. Gozek, Helpeda u. s. w., früher zu Merseburg, nach dessen Zerstückelung aber an Halberstadt, wo sie auch bei Wiedererrichtung des Merseburger Stuhles blieben. Ebenso gehörten Chemnitz, Grünhain u. s. w. früher dahin, dann aber und bleibend nach Meissen. Auch gehörte in ältester Zeit der Distrikt, worin Ettal und Scharnitz liegen, zu Brixen, Bamberg vor 1007 zu Würzburg, dessen südlicher Theil, worin Erlangen u. s. w. zu Eichstädt, worauf dann das ganze Hochstift nach seiner Errichtung von jeder Kirchenprovinz und erzbischöflichen Jurisdiction eximirt und unmittelbar dem heiligen Stuhle unterworfen ward. Die ganze Prager Provinz gehörte vor Errichtung des Bisthums daselbst ebenfalls noch zu Mainz.

No. 70. Italien nach seiner kirchlichen Eintheilung. Nebenkarten: Rom und seine Suffragane. — Neapel, Sorrent und Amalfi. — Benevent, Capua etc. — Die sieben Basiliken Roms.

Bei Darstellung dieses Blattes liegt „*Ughelli Italia Sacra*“ zu Grunde. Was unmittelbar unter dem römischen Stuhle steht, ist violett illumirt. Die sogenannten suburbicariischen Bisthümer auf dem größern Carton sind ganz mit dieser Farbe bedeckt. Punktirt angegeben sind jene Orte, die, jetzt Ruinen, Bisthümern oder ganzen Diözesen den Namen geben.

Die beigegebenen Cartons dienen entweder zur vergrößerten und daher genaueren Ausführung und Bezeichnung der Gegenden, in denen sich zu viele Bisthümer häufen, welche also auf der Hauptkarte nicht Platz fanden, oder zur Angabe der Hauptkirchen von Rom und in dessen Weichbild.

No. 29. Frankreichs ältere kirchliche Eintheilung bis zum Jahre 1322. — Carton: Frankreichs kirchliche Eintheilung von 1322 bis zur Revolution.

Die kirchliche Eintheilung von Frankreich, wie selbe bis auf Pabst Johann XXII. bestand, der nach den Albigenserkriegen bedeutende Veränderungen im Süden des Landes vornahm, zeigt das Hauptblatt, das in Begränzung der einzelnen Diözesen, Angabe der Klöster etc. ganz dieselbe Einrichtung hat, wie das erwähnte, Deutschland betreffende.

Der Carton, der die neuere kirchliche Eintheilung bis zur Revolution enthält, zeigt mehrere Veränderungen, welche bereits, wie schon gesagt, unter Johann XXII. begonnen hatten. Damals wurde im südlichen Theile von Bourges Alby zum Metropolitansitze erhoben, und demselben Cahors, Rodez und Mende, nebst den neuerrichteten Castres und Vabres als Suffragane untergeben. Von Narbonne ward Toulouse als Erzstift abgerissen, welches als Suffragane die, sämmtlich im frühern eigenen Gebiete errichteten Bisthümer von Montauban, Lombez, Rieux, St. Papoul, Pamiers und Mirepoix erhielt. Im geistlichen Gebiete von Narbonne wurden zu Aleth und St. Pons neue Bisthümer gegründet. Unter Clemens VIII. wurde 1602 der Sitz des Bisthums von Elne nach Perpignan versetzt. Schon 1317 waren die westlichen Districte des großen Bisthums von Poitiers abgetrennt, und zwei neue Sitze zu Luçon und Mallevais errichtet. Letzterer jedoch 1652 nach La Rochelle verlegt worden. Paris wurde 1622 durch Gregor XV. von Sens abgerissen, zur Metropole erhoben und demselben die Bischöfe von Chartres, Orléans, Meaux und Blois untergeben.

Im Laufe des XVI. Jahrhunderts wurden auch in der französisch-belgischen Kirchenprovinz wichtige Veränderungen vorgenommen. Im Jahre 1559 trennte nämlich Paul IV. die nördlichen Theile des Rheimsers und Kölner Erzbisthums von diesen Metropolen und gründete daselbst die drei neuen Erzstifte von Cambrai, Mecheln und Utrecht. Ersteres erhielt die frühern Bisthümer von Arras und Tournay, und die im selben Jahre neuerrichteten von Namur und St. Omer zu Suffraganen. Unter Mecheln wurden die ebenfalls sämmtlich neu gegründeten Bisthümer von Antwerpen, Gent, Brügge, Ypern, Roermonde und das bald protestantisch gewordene Herzogenbusch gestellt.

Die Provinz von Utrecht folgte mit den Suffragandistricten von Middelburg, Harlem, Deventer, Leeuwarden und Gröningen gleichfalls bald der Reformation. 1559 war auch durch Pius IV. der Bisthumssitz von Terouenne nach Boulogne verlegt worden.

No. 33. Die Britischen Inseln nach ihrer kirchlichen Eintheilung bis zur Reformation.

Unser Atlas hat bereits mit den Nummern 11 und 29 die kirchliche Eintheilung von Deutschland und Frankreich geliefert, das vorliegende Blatt bringt jene der Britischen Inseln. Die genaue Darstellung Englands ist den herrlichen Karten entnommen, welche der, durch die *Record-Commission* herausgegebene *Valor Ecclesiasticus Henrici VIII.* enthält. Im übrigen wurden bei diesem Blatte *Wharton, Dugdale, Camden, die Bibliotheca script. eccl. Anglicanae, die Acta Sanctorum* besonders wegen Irland und noch mehrere andere hier einschlägige Werke benutzt. Um die, entweder durch ihre Größe oder durch wichtige Begebenheiten merkwürdig gewordenen Klöster leichter aufzufinden, wurden deren Namen unterstrichen.

Da die beste Karte von Irland, welche mir durch die Güte meines Herrn Verlegers zu Gebote stand, zwar eine kirchliche Eintheilung enthielt, welche sich bei näherer Untersuchung aber nicht als die katholische, sondern als die lutherische erwies, so war es mir durchaus nicht möglich, die Gränzen der einzelnen Bisthümer innerhalb der erzbischöf-

lichen Provinzen anzugeben, wie denn in Bezug auf Schottland und Irland sich noch manche Ergänzung und Berichtigung nothwendig machen dürfte.

Die Namen sind, so weit selbe von den gewöhnlichen abweichen, die in den kirchlichen Schriften gebräuchlichen, da diese für das gegenwärtige Blatt als die passendsten erscheinen, und öfters nur mit großer Mühe aufzufinden sind.

Die Eintheilung, welche Heinrich VIII. im Jahre 1534 der Episcopal-Kirche gab, und welche noch besteht, ist der Gegenstand des Cartons.

No. 40. Die Iberische Halbinsel nach ihrer kirchlichen Eintheilung mit Angabe der römischen u. gothischen Bischofsitze, so wie der ältesten und wichtigern Klöster.

Die Eintheilung dieser Karte gehört jener Zeit an, in welcher die Halbinsel wieder ganz im Besitze der Christen war. Die ältere kirchliche Eintheilung zur Zeit der Gothen stimmt ganz mit der damaligen politischen zusammen, und sind die erzbischöflichen Diözesen, wie die weltlichen Provinzen auf No. 35 des Atlas ersichtlich, worauf zur leichtern Orientirung die Sitze der Bisthümer nach der dem Könige Wauba zugeschriebenen Bestimmung unterstrichen sind; worüber bereits das Nähere in den Vorbemerkungen erwähnter Nummer gesagt wurde. Sie sind aber, der Uebersicht wegen, auch auf dem vorliegenden Blatte wiederholt, und wenn sie eingegangen, mit dem treffenden Zeichen versehen. Jene Klöster, welche in der ältern Geschichte von Kastilien, Aragon, Leon und Navarra genannt werden, sind sämmtlich, wenn sich deren Lage ermitteln ließ, auf der Karte angegeben, in den nach der Mitte des XIII. Jahrhunderts eroberten Ländern nur die wichtigern, da selbe meist in Städten gegründet wurden, deren Lage aus den, für die fraglichen Zeitabschnitte passenden Karten des Atlas ersehen werden kann, oder auch den ohnehin minder wichtigen Bettelorden angehörten. Dagegen sind die Hauptsitze der Ritterorden, als hierher gehörig, aufgeführt.

Die Vertheilung der Bisthümer in ihre erzbischöflichen Provinzen ist richtig; die Gränzen der einzelnen Bisthümer unter einander konnten aber aus den im *Florez* enthaltenen Beschreibungen und Karten, so wie auf den Karten des *Lopez* — neuere enthalten diese kirchlichen Gränzen gar nicht — nur für folgende Theile der Halbinsel ermittelt werden. Für Galizien und Astorga — mit Ausnahme der Diözes von Compostella — befinden sich sehr schöne und genaue Karten in den treffenden Theilen des *Florez*. Für Estremadura und Avila liefert *Lopez* die nöthige Eintheilung. Die Gränzen von Salamanca, Zamora und Ciudad Rodrigo mußten nach anderweitigen, aber freilich nicht so zuverlässigen Hilfsmitteln niedergelegt werden. Dasselbe gilt von den beiden eximirten Bisthümern Oviedo und Leon, in sofern selbe nicht durch die Gränzen der galizischen mitbezeichnet worden. Von den Gränzen der, in der erzbischöflichen Diözes von Burgos — dieser Sitz, früher von Oca, Gamonal, Mave, Vallis composita, castel Muñon versetzt, wurde 1078 in Burgos fixirt, erst 1574 zum Erzbisthum erhoben und nebst dem westlichen Theile seiner Provinz von Toledo abgerissen — enthaltenen Bisthümer Pateñcia, Calahorra und Santander, findet sich weder bei *Florez* noch *Lopez* eine genaue Darstellung, doch konnten selbe aus den vielfachen Angaben in den hierher bezüglichen Bänden des ersteren, besonders bei Aufführung der hier so zahlreichen und merkwürdigen Klöster wohl ziemlich annähernd ermittelt werden. Für Pampeluna, früher zu Tarragona gehörig, gaben *Güssfeld* und *Lopez* die Gränzen. Beide geben auch die Begränzung der ganzen, Aragon umfassenden Provinz von Saragossa und seiner Suffragane, welche ebenfalls erst mit Erhebung dieses Sitzes zum Erzbisthum von der großen, seit der Gothenzeit bestandenen Tarragonischen abgerissen ward. Von dieser, in ihren Resten auf Catalonien und das nördliche Valencia beschränkt, konnte nach den Angaben des *de Marca* in seiner

Marca Hispania eine wenigstens für die nördlichen Theile genaue Darstellung der Gränzen geliefert werden. Die südliche Gränze von Tortosa ist nach Lopez. Für Valencia fand sich auf dessen Karten eine genaue Darstellung. Ueber den nördlichen Theil von Toledo konnte ich aber nirgends genaue Angaben auffinden, und die Gränzen der Bisthümer von Valladolid, Osmá, Segontia und Segovia dürften, so weit sie nicht durch die umliegenden Diözesen, deren Umfang aus verlässigen Quellen erhoben wurde, bedingt sind, wohl noch mancher Berichtigung im Einzelnen unterliegen, wenn anders hierfür in Deutschland einmal Hilfsmittel aufzufinden sind, welche ich und mein Herr Verleger, trotz aller angewandten Mühe, bisher nicht so glücklich waren zu erlangen. Cuença und Murcia sind nach Lopez, Cordoba und Jaen nach den Angaben in Florcz Werke. Sevilla und Cadix sind mit Ausnahme von Malaga in Lopez Atlas enthalten. Die Gränzen von Malaga, Granada, Guadix und Almeria finden sich angegeben im 2. Theile von *Büschings Magazin für neue Historie und Geographie*.

Die Begränzung der portugiesischen Bisthümer war ich so glücklich sämmtlich auf einer alten, aus dem Ende des XVII. Jahrhunderts herrührenden Karte dieses Landes von de Witt angezeigt zu finden.

Die Namen der mauretanischen Bischofsitze sind der *Geographia sacra* des Carolo a St. Paulo entnommen, die Bestimmung ihrer Lage nach Mamert, Reichardt, Ritter und den neuesten, hierher bezüglichen Reiseberichten.

No. 71. Scandinavien und Polen nach ihrer kirchlichen Eintheilung bis zur Reformation. Nebenkarten: Provinz Lund. — Der Provinz Gnesen westlicher Theil.

Bei Bearbeitung dieser Karte hatte ich mich umfassender Mittheilungen für die ältere kirchliche Verfassung und über die Lage der alten Klöster von Scandinavien Seitens des Herrn Professors Gerhard Munthe in Christiania zu erfreuen, dem ich hierfür öffentlich meinen verbindlichsten Dank um so mehr aussprechen muß, als mir diese Mittheilungen unaufgefordert auf die zuvorkommendste Weise geworden sind, und gerade über diese nordischen Gegenden bei uns so äußerst wenig Zuverlässiges aufzufinden war.

Auch bei den ehemaligen Gebieten der Ritterorden an der Ostsee konnte ich die, bereits bei den Bemerkungen zu No. 22 des Atlas erwähnten Vorarbeiten benutzen. Für die polnischen und litthauischen Lande fand ich aber deren leider nicht in gleichem Umfange, und ich mußte mich hier auf die allerdings dankenswerthen Materialien beschränken, die Roepell in seiner so verdienstvollen Geschichte von Polen theils selbst verarbeitet, theils nach ihren Quellen bezeichnet hat, wozu dann noch die Schriften der einzelnen Orden kommen, insoweit die, dort oft bis zur Unkenntlichkeit entstellten Namen zu entziffern sind. Darans liefs sich zwar eine, einigermaßen sichere Begränzung für den westlichen Theil von Gnesen construiren, wie selbe denn auch der gröfsere Carton dieses Blattes liefert; für den östlichen Theil dieser Diözes aber, und besonders für diejenige von Leopoldis (Lemberg) kann die Richtigkeit der gezogenen Bisthumsgränzen nicht verbürgt werden.

Indem nun das vor zehn Jahren mit Gottes Hilfe begonnene Werk auch glücklich mit derselben soweit als damals beabsichtigt worden zu Ende geführt ist, benutze ich hier nochmals die Gelegenheit, meinen wärmsten Dank den Herren Professoren H. Leo, Stenzel, Rudhardt, den Herren Dr. Kiepert und Zinkeisen und überhaupt allen Jenen auszusprechen, die mich dabei mit Rath und That so bereitwillig unterstützt und durch ihre gütige Theilnahme so vielfach ermuntert haben. Besonders aber halte ich mich auch verpflichtet, meinem Herrn Verleger Wilhelm Perthes hier meinen aufrichtigsten Dank für die unermüdete Sorgfalt, welche er dem Unternehmen widmete und für die freundliche Bereitwilligkeit auszusprechen, mit welcher er alle nöthigen Hilfsmittel oft mit nicht unbedeutenden Opfern und aus weiter Ferne herbeischaffte. Möge jeder Literat einen ähnlichen Verleger finden; denn wahrlich, bei solcher Mitwirkung hört die Arbeit auf, Arbeit zu seyn, und wird zur wahren Erholung.

Würzburg, im Januar 1847.

Dr. v. SPRUNER,

k. b. Oberlieutenant und corresp. Mitglied der Akademie der Wissenschaften zu München.

Metropolen, Bischofsitze und Klöster der griechischen Kirche sind theils dem *Oriens Christianus*, theils *Possart's Geographie von Rufslaud* etc. entnommen, demnach mit hinlänglicher Genauigkeit. Die aufgelösten oder eingegangenen Sitze sind zwischen Klammern gesetzt.

No. 69. Ungarn und seine Nebelände nach ihrer kirchlichen Eintheilung bis in das XV. Jahrhundert.

Nur die umfassenden Aufschlüsse, welche mir durch die ausgezeichnete Güte Sr. Excellenz des Herrn Erzbischofs von Erlau sowohl über die ältere Begränzung der ungrischen Diözesen, als auch über die Lage der einzelnen Bischofsitze und Klöster zu Theil geworden, setzten mich in den Stand, diese Karte zu entwerfen. Zum Verständniß derselben erübrigen noch einige Erläuterungen. Mit offener Schrift und punktirten Ortsnamen ist die alte hierarchische Eintheilung bezeichnet, wie selbe zur Zeit der Römerherrschaft bestanden; schwarzgestochene Provinznamen bezeichnen die Benennungen späterer Zeit, eine Begränzung der kirchlichen Eintheilung in den südöstlichen Gegenden, wo die griechische und römische Kirche so häufig in einander griffen und stets, nach Neigung und Politik der serbischen, bosnischen, wallachischen und moldanischen Herrscher wechselten, war begreiflicherweise mit nur einiger Genauigkeit nicht zu geben; dieselbe mochte sich wohl jedesmal nach den eben bestehenden Landesgränzen richten.

Für die Verhältnisse und Begränzung der croatisch-dalmatinischen Kirchen, sowie über jene der Walachei und Moldau gab *Le Quien's Oriens christianus* die nöthige Grundlage, Engel und Sulzer genügende Aufschlüsse.

Der kleine Carton: „Ungarns jetzige kirchliche Eintheilung“ ist *Azalay's* schöner Karte von Ungarn und den derselben beigefügten Erläuterungen entnommen.


Sprachen- und Völker-Karte.

No. 64. Europa nach Völker- und Sprachgränzen; ethnographisches Bild des Welttheiles.

Zur Erläuterung dieser Nummer, welche mir, um das historisch-ethnographische Bild der in diesem Atlas bisher behandelten Länder von Europa, West-Asien und Nord-Africa zu vervollständigen, nothwendig schien, wird neben den auf der Karte befindlichen Erklärungen noch die auf umstehender Seite beigefügte Tabelle zur genauen Orientirung dienen. Doch muß ich hier ausdrücklich bemerken, dafs sowohl sie, als die Karte, lediglich nur als Versuch gelten sollen, diesen so schwierigen Gegenstand unter einen, wenigstens im Allgemeinen, richtigen Ueberblick zu bringen. Die Quellen, nach denen das Blatt gearbeitet, sind: *Obermüller, Atlas Ethnographique etc. Paris 1842*, dann *Slovansky, Zemévid od P. S. Saffavika, Prag 1842*, und *Bernhardi, Sprachkarte von Deutschland*, sämmtlich mit Erläuterungen; wozu noch viele einzelne Abhandlungen, besonders aus den letzten Jahrgängen des *Auslandes*, der *allgemeinen Zeitung* und anderer Tagblätter und periodischer Schriften kamen.

Tafel der im Umfange der Karte No. 64 genannten Völker.

- A) KELTSCHEN, nach dem weitern Begriffe der Alten.
- I. Iberer** (Spanier und Portugiesen).
 a) Basken (Cantaber).
 1. Gasconer.
 b) Celtiberer; romanisirt.
 1. Castilianer.
 2. Aragonesen.
 3. Andalusier (mit Mauren gemischt).
 4. Portugiesen und Galegos.
- II. Kelten** (im eigentlichen Sinne).
 a) Gallier, in Frankreich; romanisirt.
 1. Champagner }
 2. Poitevin } Völker der
 3. Vendée } *langue d'oïl*.
 4. Picarden }
 5. Wallonen }
 6. Delphinat. }
 7. Savoyarden. }
 8. Burgunder } (gemischt mit eingewanderten Germanen).
 9. Normannen }
 b) Gaelen oder Scoten.
 1. Ersen oder Irländer.
 2. Caldonacs oder Schotten.
- III. Kymren oder Briten** (in ihrem eignen Vaterlande erloschen und verdrängt; stammen von den *Belgen*); lebend als:
 1. Walesen, zugleich in Cumberland und Cornwall.
 2. Bretonen.
- B) ROMANEN (Italiener, nordwestl. Spanier, Südfranzosen und Wal-lachen).
 a) Catalanen.
 1. Valencianer.
 2. Balearen.
 b) Occitaner (Völker der *langue d'oc*).
 1. Provençalien.
 2. Auvergnaten.
 3. Limosinen.
 4. Eigentliche Occitaner (in Languedoc).
 c) Italiener.
 1. Römer.
 2. Toscaner (alte Etruscen).
 3. Piemonteser.
 4. Genueser (alte Ligurer).
 5. Neapolitaner.
 6. Korsen.
 7. Sarden.
 8. Lombarden (stark mit Germanen gemischt).
 9. Calabresen } (mit *Pelasgern* vermischt).
 10. Sicilianer }
 d) Rhaeten.
 e) Walaehen (romanisch slavisches Mischvolk).
 1. Kalibassen, in Ungarn.
- C) GERMANEN.
- I. Scandinavier.**
 a) Normannen, in Norwegen, auf den Fär-öer und Shetlands-Inseln.
 1. Isländer.
 b) Schweden.
 1. Gothen, noch übrig lebender Theil dieses untergegangenen germanischen Hauptstammes, aber mit den folgenden Suionen zu einem Volke verschmolzen.
 2. Sniönen.
 c) Dänen.
 1. Dänen.
 2. Angeln.
 3. Jüten.
- II. Nieder-Deutsche** (*Sachsen*).
 a) Sachsen.
 1. Westfalen.
 2. Ostfalen.
 3. Niedersachsen.
 b) Friesen.
 1. Frisen.
 2. Holländer.
 3. Flammänder.
 c) Germanisirte Nordslaven (stark mit *Nieder-Deutschen* gemischt).
 1. Meklenburger (früher *Obotriten*).
 2. Märker (früher *Wilzen*).
 3. Pommern.
 d) Preussen (germanisirte Letten, stark mit *Nieder-Deutschen* gemischt).
- III. Ober-Deutsche** (*Franken*).
 a) Franken (in dieser Ausdehnung nicht mehr begriffen).
 1. Niederrheiner.
 2. Hessen.
 3. Franken (eigentlich alte Thüringer, gemischt mit slavischen *Soraben* in den östl. Gegenden).
 4. Pfälzer.
 5. Lothringer.
 b) Thüringer.
 1. Thüringer.
2. Ober-Sachsen (gemischt mit den germanisirten slavischen *Soraben*).
 c) Alemannen.
 1. Ost-Schwaben (eigentlich *Sueven*).
 2. Südwest-Schwaben (eigentliche Alemannen).
 3. Elsässer.
 d) Bayern (alte *Markmannen*?).
 1. Bayern.
 2. Oberpfälzer.
 3. Tyroler.
 4. Oesterreicher.
 e) Schlesier (germanisirte *Ljächen*, stark mit *Ober-Deutschen* gemischt).
 f) Germanisirte Südslaven (Wenden oder Karantanen).
 1. Steyrer.
 2. Kärntner.
 3. Krainer.
 4. Friauler (gemischt mit Italienern).
- IV. Engländer** (*Angeln, Saxon, Jüten und Dänen*, gemischt mit den Resten der *romanisirten britischen* Urvölker und mit den später eingewanderten *französischen Normannen*).
 1. Engländer.
 2. Südschotten.
 3. Ostl. Irländer (Bewohner des Pale).
- D) SLAVEN.
- I. Russen.**
 a) Gross-Russen, gebildet aus den Eltern:
 Slovenen.
 Kriwitschen.
 Radmitschen.
 Wjatischen, wozu noch die slavischen finnische Völker der:
 Sawolatschen.
 Wessen.
 Meren und
 Muromen kommen.
 b) Klein-Russen oder Ruthenen, gebildet aus den alten:
 Severiern.
 Sultischen.
 Polanen.
 Belochroboten.
 Duljebien.
 Lutschen und
 Tawarsen, umfassen jetzt:
 1. Kosaken in der Ukraine, am Don, am Azowischen und schwarzen Meere.
 2. Halitscher.
 3. Pokuten.
 c) Russniaken, bestehend aus den alten:
 Polotschanen.
 Dregowitschen.
 Bugiern und
 Dereciern.
- II. Ljächen** (in Polen und Ober-Schlesien).
 a) Klein-Polen (eigentliche Ljächen).
 b) Gross-Polen (Polänen).
 c) Krakusen.
 d) Masuren.
 e) Goralen.
 f) Kassuben.
 g) Czujawier.
 h) Mazuraken.
- III. Slowaken** (Hauptstamm der *Czechen*).
 a) Czechen oder Böhmen.
 b) Moraven.
 1. Hanaken.
 e) Eigentliche Slowaken, in Ober-Ungarn.
- IV. Winden oder Slovenzen** in
 1. Steyermark } zum Theil
 2. Kärnten nad } germanisirt.
 3. Krain }
- V. Illyrische oder Südslaven.**
 a) Kroaten (südlich gewanderte *Chroboten*).
 1. Kroaten.
 2. Slavonier.
 3. Morlaken.
 4. Uskokten.
 b) Serbier (südlich gewanderte *Soraben*).
 1. Serbier oder Raizen.
 2. Bosniaken.
 3. Montenegriern.
- VI. Letten.**
 a) Preussen (germanisirt).
 b) Kuren (zum Theil germanisirt).
 c) Littnanen (Litthauer).
 1. Szamaiten.
 d) Semgallen.
 e) Lotwanen.
 f) Gudsdaer.
 g) Jatwägen.
 h) Goläden (unter den *Russniaken* verschwunden).
- E) UGRIER (*Finnen, Tschuden*), conf. Asien.
- I. Westliche Finnen.**
 a) Finnländer.
 1. Bottnier.
 2. Quämen.
 3. Tawaster.
 4. Finnen.
 5. Karchier.
 6. Isihoren.
 b) Lappen.
 c) Esthen.
 d) Liwen.
 (Wessen, Meren und Sawolatschen nunmehr slavisirt).
- II. Permier.**
 a) Sürjänen.
 b) Permier.
 c) Wotjaken.
- III. Ingrier.**
 a) Wogulen.
 b) Ostjaken.
 c) *Petschoren* (erloschen).
- IV. Wolgische Finnen.**
 a) Mordwinen.
 1. Ersanen.
 2. Mokschanen.
 3. Mestscheren.
 b) Tschuwaschen.
 c) Tscheremissen.
 d) Muromen (slavisirt).
- V. Ungarn** (durch Hinzukommen der *Madgyaren* ein ungrisch-türkisches Mischvolk).
 1. Szekler.
 2. Huzzuler.
 3. Jazygeu.
- VI. Bulgaren** (Ugrisch - slavisches Mischvolk).
 a) *Kamische Bulgaren* (nun unter den tatarischen Völkern verloren).
 b) Donau-Bulgaren (in Bulgarien, Macedonien und Thrazien).
- F) SAMOJEDEN.
- G) TURKEN (in Europa und soweit die Karte reicht).
 (Reine Turken.)
- I. Osmanen.**
II. Turkmanen.
- III. Tataren.**
 a) Reine Tataren.
 1. Kasansche Tataren.
 2. Turalinen (sibirische Tataren).
 Barabinzen.
 Condinen.
 3. Taurische oder Krimische Tataren.
 b) Nogatyer (wahrscheinlich die alten Polowzer).
 1. Kundorawer.
 2. Kumükten.
 3. Basianer.
 4. Nogaizen.
 c) Kirghisen.
 d) Baschkiren.
 1. Tiptären.
 2. Meschtscherjaken.
Mogol-Tataren.
 e) Kalmükten.
 1. Erketen.
 2. Koschoten.
 3. Derbeten.
 Türkische, westlich gewanderte und erloschene Völker.
 1. *Chazaren* (türkisch-ostgermanisches Mischvolk).
 2. *Azaren* (die Reste im Kankasus).
 3. *Petschomenen* (mit den Ungarn verschmolzen).
 4. *Polowzer* (wahrscheinlich die heutigen Nogatyer).
 5. *Cumanen* (in den Ungarn aufgegangen).
- H) CAUCASIER.
- I. Lesghier** (iberischen Stammes, eigentliche Caucasier).
 a) Awarer.
 1. Diden.
 b) Anden.
 c) Kasi-Knmükten.
 d) Acusehen.
 e) Küräten.
 f) Kubütschen.
- II. Mizdschegen** (sollen den Slaven-Anten verwandt seyn).
 a) Tschetschenzen.
 b) Inguschen.
 c) Tuschen.
- III. West-Caucasier.**
 a) Tscherkessen.
 b) Abasen.
- IV. Georgier oder Grusier.**
 a) Ost-Georgier.
 1. Karthuli.
 2. Khachetier.
 3. Imiretier.
 4. Gudamakaren.
 b) Mingrelier.
 c) Suamen.
 d) Lasen.
 1) INDO-GERMANISCHER-HAUPTSTAMM.
- I. Iranier.**
 a) Parsen.
 b) Osseten (im Kankasus).
 c) Knrden.
 d) Tadschik's (eigentlich Perser mit Arabern gemischt).
 e) Luren.
 f) Bucharen.
 1. Kizilbaschen.
- II. Armenier.**
 1. Koghthen.
- K) SEMITEN.
- I. Nord-Semiten oder Aramäer.**
 a) Chaldäer.
 1. Nabathäer.
 2. Sabäer.
 3. Mckranier.
 b) Syrer.
 1. Drusen.
 2. Maroniten.
 3. Metualen.
 4. Nozeiris.
- II. Hebräer** (in aller Welt zerstreut).
 1. Samariter.
- III. Araber** (ausser der Halbinsel verbreitet über einen grossen Theil von Vorder-Asien, Nord-Africa und mit den übrigen Bewohnern vermischt über Spanien, Portugal und Sicilien).
 a) Sesshafte Araber.
 b) Bedawi (Beduinen).
- L) PELASGER.
- I. Neugriechen** (Mischvolk aus Altgriechen, Slaven und Schypetaren, wo früher *Hellenen, Thraker, Epiroten, Macedonier, Thessalier*).
 a) Rumelioten.
 b) Moreoten.
 1. Malinoten.
 2. Zakunier.
 c) Jonier.
 d) Inselgriechen des Archipels.
 e) Candioten.
 f) Sphakioten.
 g) Cyprioten.
 h) Fanarioten (europ. Griechen auf dem Festlande des türkischen Reichs, besonders in und um Constantinopel).
 i) Asiatische Griechen.
- II. Albanesen** (Schypetaren, Arnanuten) (altillyrisch? slavisches Mischvolk).
 a) Gnegnen.
 b) Miridien.
 c) Toxidien.
 d) Japidien.
 e) Schamidien.
 M) AMAZIRGHEN oder MAZIGH (im Alterthum *Gatuidi*). (In Nord-Africa vom Ufer des Nil bis zum Atlantischen Meere und tief in den Sudan).
- I. Kopten** (Fellahs).
II. Ademser (in Tripolis und Barka).
III. Zuaven (in Tunis).
IV. Kabylen und
V. Mozzaben (in Algier, Zab etc.)
- VI. Bereber** (im nördlichen Theil des Atlas, in Fez, vorzüglich im Rif bis zur Provinz Tedla hin).
 1. Gomerer.
 2. Zenaten.
 3. Havarar.
 4. Lamtunen.
 5. Nefusen etc.
- VII. Schellhöhen** (um Mekinez, die westlichen Abhänge der Berge, die Ebene des Omer Rabia und Tensift bis zum Strand hin).
 1. Masmduden.
- VIII. Filleten** (in Taflett und Sedschelmesa).
IX. Tibbos.
X. Tuariks.
XI. Tuats.



DR KARL VON SPRUNER'S HISTORISCH-GEOGRAPHISCHER HAND-ATLAS.

DRITTE ABTHEILUNG:

ZUR GESCHICHTE ASIENS, AFRICA'S, AMERICA'S UND AUSTRALIENS.

Achtzehn colorirte Karten

nebst erläuternden Vorbemerkungen.

Gotha: Justus Perthes.

INHALT:

VORBEMERKUNGEN.

Zehn Karten zur Geschichte Asiens.

- No. 74. (I.) ASIEN bei Beginn des II. Jahrh. v. Chr. Zeit der Seleuciden und des Turk-Reiches der Hiong-nu in Hochasien. — *Nebenk.:* Alt-Indien nach den inheimischen Quellen.
- No. 75. (II.) ASIEN am Ende des II. Jahrh. Zeit des Parther-Reichs und der Han-Dynastie in China.
- No. 76. (III.) ASIEN gegen die Mitte des V. Jahrh. Zeit der Sassaniden und des Hunnen-Reiches.
- No. 77. (IV.) ASIEN vom VI. bis in die erste Hälfte des IX. Jahrh. Zeit der grössten Ausdehnung des Kalifen-Reiches, des Reiches Tufan oder Tübet und der Thang-Dynastie in China. — *Nebenk.:* Hochasien um die Mitte des VI. Jahrh.
- No. 78. (V.) ASIEN von der Mitte des IX. bis zum Ende des X. Jahrh. Zeitraum der Zerstückelung des Kalifats und des chinesischen Reichs; das Reich der Khitan in Hochasien.

- No. 79. (VI.) ASIEN im XI. u. XII. Jahrh. Die Reiche der Seldschuken; der Altun-Iden in Hochasien und der Muhametaner in Indien.
- No. 80. (VII.) ASIEN im XIII. u. XIV. Jahrh. Die Mongolenherrschaft. *Nebenk.:* Die Mongolenreiche am Ende des XIII. Jahrh.; Reich Timur's von 1370 bis 1405.
- No. 81. (VIII.) ASIEN im XV. u. XVI. Jahrh. Begründung der russischen, grössten Ablehnung der osmannischen Herrschaft; die Sofi in Persien, die Timuriden und Portugiesen in Indien; die Ming in China.
- No. 82. (IX.) ASIEN am Anfang des XVII. Jahrh. Das Reich des Gross-Moguls; die Holländer in Indien.
- No. 83. (X.) ASIEN gegen Ende des XVIII. Jahrh. Die Briten in Indien; das Reich der Mandschu.

Drei Karten zur Geschichte Africa's.

- No. 84. (XI.) AFRICA bis zur Eroberung durch die Araber im VII. Jahrh.

- No. 85. (XII.) AFRICA nach den arabischen Geographen und bis zur Ankunft der Portugiesen. VIII. bis XIV. Jahrh.
- No. 86. (XIII.) AFRICA seit Anfang des XV. Jahrh. *Nebenk.:* 1) Al Magreb nach Leo Africanus. 2) Die Colonien auf der Goldküste.

Vier Karten zur Geschichte America's.

- No. 87. (XIV.) NORD-AMERICA zur Uebersicht der Entdeckung, Eroberung und Colonisation. *Nebenk.:* 1) Die Ostküste von Nord-America im XVII. Jahrh. 2) Louisiana und die Colonien der Ostküste im XVIII. Jahrh. 3) Haiti.
- No. 88. (XV.) SÜD-AMERICA zur Uebersicht der Entdeckung, Eroberung und Colonisation.
- No. 89. (XVI.) AMERICA bis 1776.
- No. 90. (XVII.) AMERICA seit 1776.

Eine Karte zur Geschichte Australiens.

- No. 91. (XVIII.) AUSTRALIA u. POLYNESIA zur Uebersicht der Entdeckung und Colonisation.



HISTORISCH - GEOGRAPHISCHER

HAND-ATLAS

ZU

GESCHICHTE ASIENS, AFRICA'S AMERICA'S UND AUSTRALIENS.

VON

DR. KARL v. SPRUNER,

KÖNIGLICH BAYERISCHEM MAJOR IM GENERAL-QUARTIERMEISTERSTABE, CORRESPONDIRENDE MITGLIED DER KÖNIGLICH BAYERISCHEN AKADEMIE DER WISSENSCHAFTEN ZU MÜNCHEN.

Achtzehn colerte Karten,

nebst erläuternden Bemerkungen.

GOTHA: JUSPERTHES.
18



ASIEN
bei Beginn des
zweiten Jahrhunderts
vor Christus.

Zeit der Seleuciden und
des Turk-Reiches der Hiong nu in Hoch-Asien



ALT-INDIEN
nach den
inheimischen Quellen.

Geographische Meilen.
0 20 40 60 80 100



ASIE
am Ende des
zweiten Jahrhunderts.
Zeit des Parther Reiches und der
Han Dynastie in China.



ASIE

gegen die Mitte des
FÜNFTEN JAHRHUNDERTS.
Zeit der Sassaniden und des
Hunnen-Reiches.

INDIEN

Pilgerweg des Buddhisten-
Priesters Fa Hien durch das
nördliche Indien 299 n. Chr.







ASIEN

von der Mitte des IX^{ten} bis zum Ende
des X^{ten} Jahrhunderts.

Zeitraum der Zerstückelung des Kalifats
und des chinesischen Reiches;
das Reich der Khitan in Hoch-Asien.

*B. Arabische Inseln in den Indischen Ländern
& Meeren sind als Inseln eingeschlossen.*





ASIE
im
XI^{ten} und XII^{ten} Jahrhundert.
Die Reiche der Seldschuken; der Altun-
Khane in Hochasien und der Muhametaner
in Indien.





ASIEN

im
XIII^{ten} & XIV^{ten} Jahrhundert.
Die Mongolenherrschaft.

Die Mongolenreiche am Ende des XIII^{ten} Jhdts



Reich Timur's von 1370 bis 1405.



In Klammern stehen die Benennungen bei abendländischen Reisenden, besonders Plano Carpini (1245) Ruysbroeks (1251) und Marco Polo's (1271-1295).

Noch bedeckt Umfang vom Reiche Tschingis Khan's





RUSSEN

im XV^{ten} und XVI^{ten} Jahrhundert.

Begründung der russischen, grösste Ausdehnung der osmanischen Herrschaft, die Sofi in Persien, die Timuriden und Portugiesen in Indien,

die Ming in China.

Besitzungen & Niederlassungen der Portugiesen.





ASIA

am Ausgange
des XVII ten Jahrhunderts.

Das Reich des
Gross-Moguls;

Die Hollander
in Indien.

- Besitzungen der Europäer
in Indien.
- Holländer
 - Portugiesen
 - Spanier
 - Franzosen
 - Briten
 - Dänen







ASIEN

gegen Ende

des XVIII^{ten} Jahrhunderts.

Die Briten in Indien,
das Reich der Mandchu.

- Bestimmungen der
- Malakatten,
- Briten,
- Holländer,
- Spanier,
- Portugiesen,
- Franzosen,
- Dänen.





AFRIKA

bis zur
Eroberung durch die Araber
im VII^{ten} Jahrhundert.

Maasstab: Geograph. Maß 15. 1'
40 20 0 20 40 60 80 100






AFRIKA

nach den
arabischen Geographen
und bis zur
Ankunft der Portugiesen,
VIII. bis XIV. Jahrhundert

VIII^{tes} bis XIV^{tes} Jahrhundert

Maasstab: Geograph. Mel. 15. 1"

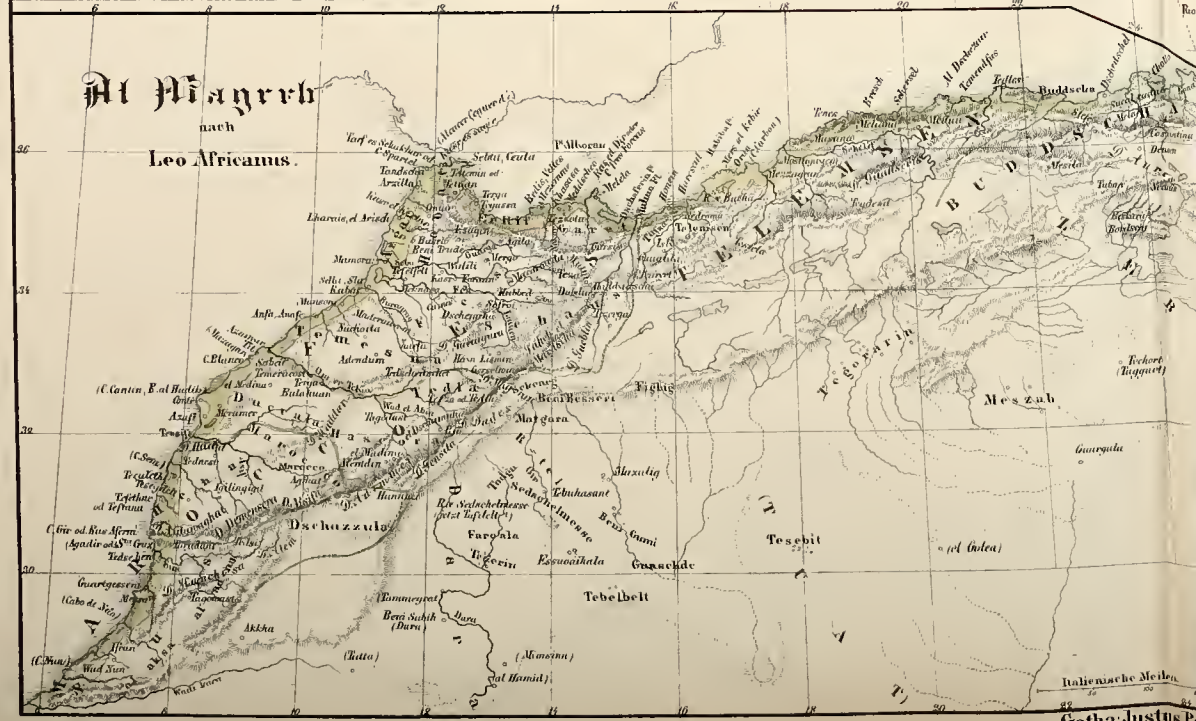
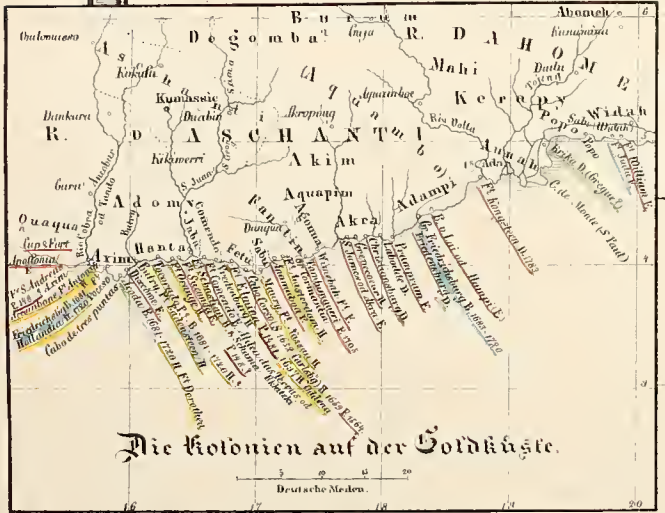








- Farben.**
- Besitzungen der Portugiesen
 - Spanier
 - Holländer
 - Franzosen
 - Engländer
 - Dänen
 - Brandenburgier
 - Türken
- Die dunklere Farbe bezeichnet den gegenwärtigen, die hellere den früheren Besitz.
- Maurische Arabische Völkerstaaten
- Seege





Nord America

zur Übersicht der
Entdeckung, Eroberung und Colonisation.

- Besitzungen**
- V.S. Vereinigte Staaten v. Nordamerika
 - Republik Mexico
 - Central America
 - S. Spanisch
 - F. Englisch
 - F. Französisch
 - bedeckt Reiche zur Zeit der Entdeckung
 - H. Holländisch
 - R. Russisch
 - D. Dänisch
 - Sd. Schwedisch
 - Belg. Belgisch

LOUISIANA und die Colonien der Ostküste im XVIIIten Jahrhundert.

This detailed map shows the eastern United States and Louisiana in the 18th century. It includes state boundaries for Virginia, North Carolina, South Carolina, Georgia, and Pennsylvania. Major cities like Philadelphia, New York, and Charleston are marked. The Mississippi River is shown flowing into the Gulf of Mexico. The map also depicts the Appalachian Mountains and the Chesapeake Bay.


Haiti.

1 Normale französische 2 Spanisches Gebiet

This map shows the island of Haiti, divided into two parts: the northern part, which was a normal French colony, and the southern part, which was a Spanish colony. It also shows the island's coastline, major cities, and geographical features.

Die Ostküste von NORD AMERICA im XVIIten Jahrhundert.

This map shows the eastern coast of North America in the 17th century. It highlights the territories of the Dutch, English, and French. Major cities like New Amsterdam (New York), Boston, and Philadelphia are shown. The map also depicts the coastline from the Chesapeake Bay down to the Gulf of Mexico.





Erklärung.

- Kaiserthum Brasilien.
- Republik Neu Granada.
- Venezuela
- Ecuador.
- Peru.
- Bolivia.
- Chile.
- bedeckt Reich der Incas (Peru)
- Muscas.
- Gebiete der Araucanen.
- Republik La Plata.
- Paraguay.
- Uruguay.
- Englisches Gebiet.
- Niederländisches Gebiet.
- Französisches Gebiet.

Süd Amerika

zur Übersicht

der Entdeckung, Eroberung und Colonisation.






AMERICA

bis
1776.

- Spanisch.
- Portugiesisch.
- Französisch.
- Englisch.
- Holländisch.
- Dänisch.





AMERICA

seit
1776.


Besitzungen der Europäer.

- █ Englisch
- █ Spanisch
- █ Französisch
- █ Russisch
- █ Niederländisch
- █ Dänisch
- █ Schwedisch
- █ Belgisch

1 Erzbischof 2 Bischof

W. Städtenamen, mit denen der einzelnen Staaten gleich, sind schwarz unterstrichen.

- 1 Vermont
- 2 New Hampshire
- 3 Massachusetts
- 4 Rhode-Island (mit Providence)
- 5 Connecticut
- 6 New Jersey
- 7 Delaware
- 8 Columbia
- 9 Maryland





Besitzungen und Colonien

- Englisch
- Frankösisch
- Portugiesisch
- Niederländisch
- Spanisch

Eingeborne

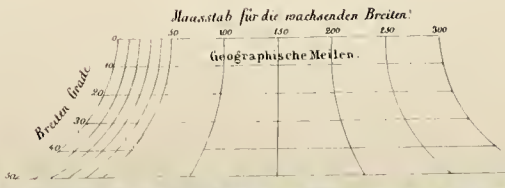
- Malayen
- Papuas & Negritos
- Alforas

AUSTRALIEN

und

POLYNESIEN

zur Übersicht
der Entdeckung und Colonisation



ERLÄUTERENDE VORBEMERKUNGEN

ZUM

HISTORISCH-GEOGRAPHISCHEN HAND-ATLAS.

Dritte Abtheilung.

Atlas zur Geschichte Asien's, Africa's, America's und Australien's in 18 Karten.

I. ZEHN HISTORISCH-GEOGRAPHISCHE KARTEN VON ASIEN.

Ehe wir uns zur Besprechung der diesen Erdtheil umfassenden Blätter wenden, ist es nothwendig einige Worte zu deren Verständniß über die Anwendung der Farben auf denselben vorauszuschicken. Folgerichtig durch alle Blätter geführt ist der Grundsatz, den Namen eines jeden Volkes oder Volksstammes mit der ihm zukommenden Farbe zu unterstreichen, so dass man das Auftreten oder den Aufenthalt desselben an irgend einem Orte Asiens sogleich erkennen kann. Nur durch diese Anwendung der Farbe war es möglich, in das Chaos der Völkerbewegung und der Namen bei diesen Nomaden wenigstens einige Deutlichkeit und Uebersichtlichkeit zu bringen. Nach diesem Grundsatz sind nun alle Völker oder Dynastien, da die letzteren, erobert aufgetreten, doch immer von der entsprechenden Anzahl ihres Volkes begleitet gewesen und diese also herrschend erscheint, welche dem arabischen Stamme angehören blau, die vom türkischen mennigroth, vom indogermanischen hellgelb, die des indischen kaisergelb, des persischen hellgrün, des tibetischen meergrün, die Chinesen und deren eingeborne Dynastien violett, was zum grossen, weit verbreiteten Stamme der Finnen oder Ugrier gehört dunkelgrün, die Tungusen-Stämme nach ihren zwei Haupt-Abtheilungen und mit den in den chinesischen Annalen so oft wechselnden Namen in zwei verschiedenen Schattirungen von braun und die noch im Dekan und auf Ceylon massenhaft erhaltene, durch das ganze eigentliche Hindostan aber meist als Bewohner der Gebirge zersprengte Urbewölkerung des Landes, die Dravida's zinnoberroth. Japan ist stets blau, die Reiche Hinterindiens und der Inseln mit den konsequent durchgeführten Farben bezeichnet. Dasselbe gilt auch von den nördlichen und europäischen Gränzlanden. Die zahlreichen Stämme und Dynastien der Mongolen, im spätern Mittelalter Herrn von fast ganz Asien sind karminroth unterstrichen.

Unabhängig von dieser für die Völker angewendeten Illuminirung aber, soweit es thunlich ebenfalls systematisch durchgeführt, ist die farbige Bezeichnung der Landesgränzen, so dass auch hier, bei nur einigermaßen aufmerksamer Vergleichung der wechselnde Umfang dieser sich rasch folgenden Reiche klar vor das Auge tritt. Auch hier ist,

soweit möglich, die Farbe des bei aller Veränderung doch stets erhaltenen Grundstockes der Bevölkerung beibehalten, von der sicherlich nicht unrichtigen Annahme ausgehend, dass nur die herrschende Dynastie und deren Gefolgschaft wechselte, das Volk aber blieb, und nur die erwähnte Gefolgschaft selbst in dem sesshaften Volke nach und nach aufging, jedoch bei diesen Nomaden-Völkern die jeweilige Individualität nicht so scharf ausgeprägt erscheint.

Hinsichtlich der Schrift wurde die Regel beobachtet, dass die Namen, welche der eben vorliegenden Periode angehören, mit fetter Schrift, jene, welche zu grösserer Deutlichkeit angeführt werden mussten, aber vorgegriffen sind mit Haarschrift, verlassene Gegenden mit schraffirter, und was am Schlusse der Periode bereits schon wieder vergangen, mit punktirter Schrift geschrieben wurde.

An Hilfsmitteln zu diesen Blättern müssen hier vor Allem Klaproth's Schriften und dessen *Tableau historique de l'Asie* mit dem Atlas genannt werden. Sie bilden die Grundlage, ein nur oberflächlicher Vergleich aber wird darthun, um wie viel weiter die Kenntniß von Asiens Geschichte und Geographie seit der Zeit, in welcher dieses Werk erschienen, vorgeschritten ist und dass die Resultate dieser neueren Forschungen gewissenhaft benutzt worden. So wurden benutzt: Ritter's klassisches Werk über Asien, die ungemein fleissigen Arbeiten von Rehm, Eichhorn, die schon bei Russland, dem byzantinisch-türkischen und Kalifen-Reiche genannten Werke, Hammer's goldne Horde und Ilchane, die durch sie hervorgerufenen Entgegnungen, Plath östliches Asien, Breitenbach, für China Gützlaff; besonders hinsichtlich der richtigen, dem deutschen Idiom angepassten Schreibweise der Eigennamen, Gatterer's noch durchaus nicht veraltetes Werk, ebenso Deguigne's, dann was Neumann über diese Lande geschrieben, Thunmann's Arbeiten, Müller's ugrischer Volksstamm; für Indien Lassen's und Benfey's Schriften, dann Burchon de Perboën über die Kolonien, Rienzi und Raffles und Crawford über die Inseln und noch viele andere Werke und einzelne Abhandlungen.

No. I. (74.) Asien bei Beginn des II. Jahrhunderts vor Christus. Zeit der Seleuciden und des Turk-Reiches der Hioung-nu in Hochasien. Nebenkarte: Alt-Indien nach den inheimischen Quellen.

Dieses Blatt, welches hier für die mittelalterliche Periode Asiens den Reihem eröffnet, knüpft an No. IV des „Atlas antiquus“ an. Noch meist unvermischt, nach ihrer Nationalität gesondert, erscheinen die Völker Hochasiens und nur die, bis in die Zeiten der Fabelwelt zurückgehenden Wanderungen der Indier und Chinesen von ihren heiligen Heimathbergen sind vollzogen. Unter den Gebieten der Nachfolger Alexanders erscheint über ganz Kleinasien und Persien bis gegen den Indus hin verbreitet das grosse Reich der Seleuciden, von dem auch Armenien und Kappadozien abhängig geworden, und in dessen östlichen Gegenden schon, bis in die Perserzeit hinaufreichend, die Pachtu (die heutigen Afghanen) vorkommen. Neben demselben wurde durch andere glückliche Feldherren gegründet das Bithynische nebst noch andern kleinern Reichen; im Innern Kleinasien's bestanden die von gallischen Eiuwanderern seit 280 v. Chr. geschaffene Reiche, in Kleinasien und an den Küsten des Pontus mehrere Republiken. In Aegypten finden wir das Reich der Ptolemäer, zu dem Cypern, die Südküste Ciliciens und im wechselnden Besitz auch Syrien gehörte. In dem nördlichen Striche Mediens hatte Atrapaties ein nach ihm benanntes Reich gestiftet und seit 250 v. Chr. hatten sich auch die Parther von dem grossen Gebiete der Seleuciden losgerissen. An den Ufern des Oxus bis zum Jaxartes hin war, gleichfalls von griechischen Feldherren gegründet, das Bactrische Reich entstanden, dessen Grenzen jedoch häufigem Wechsel unterworfen waren.

Im Rücken all dieser Staaten sassden damals noch, sie in grossem Bogen umspannend, die ostgermanischen Völker, das Mittelglied zwischen den westlichen Germanen — mit denen sie durch die Scythen, welche ihnen gleichfalls angehörten und über dem Pontus Euxinus wohnten, zusammenhängen — und den Indern, deren Stammland am heiligen Berge Meru in der Nordkette des Himalaya ihnen östlich benachbart ist. Es sind diess aber die zahllosen, den Alten bereits wohlbekannten Stämme der Massageten und Scythen, welche für uns Westvölker schon als Alanen, Alanorsen u. s. w. in die Geschichte des frühesten Mittelalters hereinreichen, einen sicherlich nicht unbedeutenden Theil der westlich vordringenden erobernden deutschen Völker gothischen Stammes ausmachten und theils unter diesen aufgingen, meist aber wohl mit den türkischen Stämmen sich vermischten, von denen jedoch die ältesten chinesischen Annalen sie immer sorgfältig scheiden. Diese, welche den Hauptstamm unter dem Namen Yantsai kennen, zählen ihnen auch noch die Schule oder Kiuscha, die Khute (vielleicht einen Gothen-Stamm), die nördlich wohnende Kiankuen und Tingling und die an China's Grenzen ausgebreiteten Yuetschi und Usun bei, letztere schon mitten unter den Turk-Völkern, welche von den Alten unter dem Namen der Saker zusammengefasst das ganze östliche Hochasien inne hatten, wo das erste durch die chinesischen Annalen bekannt gewordene Reich ihres Stammes, das der Hioung-nu erscheint. Nördlich von den Ostgermanen finden sich die, damals noch bis über den 50° nach Süd hin verbreiteten Stämme der Finnen oder Ugrier, von denen jedoch um diese Zeit den Alten nur die Ostiaeer (Esthen) und die Melanchlaenen (Litthauer) bekannt waren. Samojeden und Mongolen waren noch nicht aus ihren ursprünglichen Wohnplätzen am Jenissei und um den Baikal auf den Schauplatz der Geschichte getreten. Hingegen nennt die chinesische Reichsgeschichte schon neben den türkischen und ostgermanischen Barbaren häufig die Tnngghu (Tungusen), welche den ganzen Osten Hochasiens bis zum Ozean inne haben und sich in die nördlichen Sutschin und die südlichen Ouhuan und Si-anpi scheiden. Denselben Stamme gehören auch die Bewohner von Tschao-Sian (Korea) an.

China, dessen viele kleinere Reiche (auf der Karte punktirt geschrieben) endlich durch die Dynastie der Tschin, von welcher das Land seinen bis heute bestehenden Namen erhielt, und die ursprünglich im nordwestlichen Theile des Landes herrschte, um 250 v. Chr. zu einem Ganzen vereinigt worden, wurde nach dem Aussterben dieses Geschlechtes von Lieu-pang in Besitz genommen, der 202 v. Chr. die Dynastie der Han gründete. Noch unter dem vorigen Herrschergeschlechte war aber die grosse Mauer zum Schutze gegen die Einfälle der nördlichen Barbaren erbaut und die ersten Versuche zur Unterwerfung der, gegen den südlichen Ozean hin liegenden Reiche der Yue, — fremden, wohl unheimischen Stammes, da ja auch die Chinesen als eingewandert erscheinen und ihre erste Heimath am Kuen-lun und Si-Hai oder Westmeer im Norden Tibets angeben — gemacht worden.

Wenig bekannt sind die westlich an China gränzenden Länder der Si-Fan oder Si-Khiang, deren Bewohner, sich selbst Bhotu nennend, darum bei den spätern Alten unter demselben Namen als Bantae erschienen; das heutige Tibet. Zweige dieses Volkes, die Khiangwu-y und die Miaotse, sassen, wohl als Urbewohner, in den westlichen Theilen China's. Das diesem Lande östlich liegende Inselreich Uo oder Japon erscheint uns erst im Dämmerlicht der Sage, welches unsichere Streiflichter auf dessen Götter- und Heroen-Geschlechter wirft. Ganz Hinterindien und die Inseln sind noch völlig unbekannt, nur an der nordöstlichen Küste kennt die chinesische Reichshistorie den Anfang des Reiches Tonking unter dem Namen des Reiches Yuetschang oder Nan-Kiao und auf Sumatra setzt die einheimische Sage in diese Zeit schon das Reich Menangkabao als das Stammland der Malayen. Hinterindien ist deshalb auf unserm Blatte nur nach den ethnographischen Grenzen illuminirt, aber blass gehalten. Vorderindien scheidet sich durch die natürliche Gränze des Viudhia-Gebirges und der Nerbudda in ein nördliches Hindostan und ein südliches Dekan. Die Bewohner des letztern Theils, indisch Daxiuapatha genannt, sowie die Bergvölker des erstern sind die Aborigener des Landes, die Dravida's, über welche sich als zweite, jüngere Schicht die eigentlichen, vom Norden her eingewanderten Indier, die Bewohner des Landes Arjavarttha legten. Seit dem Eroberungszuge Alexanders des Grossen war das Land näher bekannt geworden, doch betrat auch er noch nicht den geheiligten Boden Indiens, welcher sich von der Sarasvati im Westen bis zur Karataya im Osten, das Flussgebiet der Ganga umfassend, ausbreitet. Von ersterem Flusse dem Indus zu und noch über diesen hinaus war das Gebiet der Aratta's (Adraistä der Alten) der, obwohl gleichen Stammes, doch nach indischen Begriffen weit geringer stehenden, königslosen Völker.

Da eine ins Einzelne gehende Darstellung der Landeseintheilung und der Vergleich mit den von den Alten oft in wunderbarer Genauigkeit erhaltenen Benennungen mit denen der einheimischen Quellen zu weit führen würde, so müssen wir hier auf Benfy und Lassen verweisen, und können nur in Kurzem anführen, dass das gesammte eigentlich indische Land nach seinen drei Theilen getheilt in die Gebiete der Aratta's, in das Madhjadesa und das Pratschi zerfällt, wozu noch die, bereits in das Dekan sich erstreckende Verbreitung der sanscritredenden Indier längs der Küste und im westlichen innern Hochlande kömmt. Dieses ist mit kaiserlicher Farbe umzogen und unterstrichen. Das Arjavarta, d. i. der nördliche Theil der beiden letztern Abtheilungen bildete das grosse Reich der Prasier (von Pratsja so genannt, wo Patalipatra, die Hauptstadt, lag), welches erst unter der Dynastie der Nanda's und dann der Maurja's stund, die aus dem Mündungslande des Indus stammten. Das wichtigste Vassallen-Reich derselben war das der Gross-Satrapen (Radseha Mahaksatrapa, einer aus den Perserzeiten her erhaltenen Benennung) in Sarahstra (dem Syrastrae des Ptolemäus). Vom nördlichen Theile der Indusländer waren die Ebenen und Vorberge des Pantsehanada (Pensehab, das Fünf-Strömeland) vorübergehend den bactrischen Herrschern unterthan, im lieblichen Hochlande Kasmira aber bestand, mit rein indischer Bevölkerung ein uraltes Reich; von Kasjapapura, wahrscheinlich der Hauptstadt, so benannt, während jenseits der Karataya sich das Reich von Kamrupa unabhängig vom Gebiete der Maurja's mit

unvermischter Urbevölkerung erhielt. Ja selbst weit auf den Hochebenen Mittelasiens wird ein Reich, das von Kusthanna genannt und dessen Bewohner von unbezweifelt indischer Abstammung. Auch auf der wichtigen Insel Lanka oder Tamrapanni (daher Taprobane) hatten sich die indischen Eroberer, die Sinhala oder Löwensöhne (deswegen später Sihala-dwipa, Insel der Löwensöhne) festgesetzt.

Arabien, von den Hauptstämmen der Ismaeliten im Norden, der Minäer, Cataniten und Sabäer im Südwesten, der Omaniten und Gerrhæer im Osten bewohnt, stand seiner Hauptmasse nach kaum in einiger Beziehung zu der übrigen Welt. Im Nordwesten ist das Reich der Nabathæer, im Süden das uralt berühmte von Saba zu nennen, die Ostküste war schon in dieser Zeit, wie späterhin fast immer von den Gebieten in den gegenüberliegenden persischen Provinzen abhängig.

Die beigelegte Nebenkarte „Altindien nach den inheimischen Quellen“ ist nach Lassen's trefflichem Werke entworfen und dürfte einen interessanten Vergleich mit dem Blatte „India“ im Atlas antiquus bieten. Wo an einigen Stellen aus Versehen das j in indischen Namen stehen geblieben bitte ich stets dseh dafür zu setzen, so z. B. Radscha statt Raja.

No. II. (75.) Asien am Ende des II. Jahrhunderts. Zeit des Parther-Reiches und der Han-Dynastie in China.

Vier Jahrhunderte später, und fast nach allen Seiten hin ist die politische Gestaltung Asiens eine andere geworden. Die weltbeherrschenden Römer haben sich den grössten Theil Vorderasiens unterworfen, eine blossrothe Gränze bezeichnet die weiteste Ausdehnung ihres Gebietes nach Osten über Armenien und die Kaukasus-Länder, über Westmedien, Assyrien und Babylonien zur Zeit Trajan's. Vom Euphrat bis zum Indus dehnt sich das Reich der Parther, der gefährlichsten Gegner Roms aus, doch sind ihnen die Landschaften am Meere, Parsis und Carmania, so wie Gedrosia nicht unterworfen, wo vielmehr ein eigenes Perserreich besteht, in dessen westlichem Theile die Chinesen schon das Volk der Taotschi (Tadschik, wie sich die Perser selbst nennen) erwähnen, während in dem östlichen die Alten das Volk der Macae kennen, von dem jene Küste in späterer Zeit die Benennung Makran erhielt. Auch die Parther sind den Chinesen unter dem Namen Asi bekannt (an die aus Osten gekommene Asen der nordischen Götterlehre mahnend).

In Armenien hatte sich seit 180 v. Chr. ein eigenes einheimisches Reich unter Artaxias mit bedeutender Ausdehnung gebildet, das nur, nebst den im Kaukasus gelegenen Reichen von Iberien und Albanien (einem Gebiete der ostgermanischen Alan) vorübergehend im Besitze der Römer war. Ebenso herrschte eine Dynastie der Arsaciden in dem besonderen Reiche von Atrapatene, welches in nur geringer Abhängigkeit von den Parthern stand.

In den weiten Landstrecken am Jaxartes und Oxus und selbst über den Indus herab bis zu seiner Mündung war auf den Trümmern des Bactrischen, des Indo-Griechischen und Indo-Parthischen Reiches, welche letztere eines nach dem andern rasch entstanden und verschwunden waren, das grosse Reich der Ostgermanischen Yuetschi, von den Alten Indo-Scythen genannt, gegründet worden. Um die Mitte des II. Jahrhunderts v. Chr. nämlich, waren die Yuetschi, welche neben den Usun am Nordrande des Nan-Schan wohnten, durch den Chan der türkischen Hiong-nu zersprengt worden. Ein Theil derselben warf sich in die Berge südlich des Nan-Schan, wo sie als kleine Yuetschi noch später erscheinen, der grössere aber wandte sich westlich in die Thäler am Ili und dem Yanhai (jetzt Issikul). Von dort durch die ihnen stammverwandten nachfolgenden Usun (die Issedonen des Ptolemäus, die Kuen-mi der Chinesen) verdrängt, warfen sie sich über die nördlichen Scheideberge des Jaxartes auf das griechisch-bactrische

Reich (wo die Chinesen einen ihrer Stämme mit dem ihnen eigenthümlichen Namen Sse, Szu [Scythen?] erwähnen), eroberten dasselbe und breiteten längs dem Indus hinab ihr Reich (welches auch das alte Gebiet von Cophene [das Kipin der Chinesen] umfasste) bis an die Mündungen dieses Stromes aus.

In Hochasien gelang es um das Jahr 70 v. Chr. der Macht der Chinesen, Tingling und Usun dem grossen Turk-Reiche der Hiong-nu ein Ende zu machen, so dass sich ein Theil dieses Volkes, die östlichen Hiong-nu 50 Jahre v. Chr. selbst als Vasallen der Han erklärten, während ein anderer, die westlichen Hiong-nu sich an die Ufer des Irtisch und in die Thäler des Altai zurück zog. — Um diese Zeit mögen auch die, dem türkischen Stamme angehörigen Jakuten, welche die arabischen Geographen schon im IX. Jahrhundert als Jadschudsch und, so viel erkennbar, in ihren heutigen Sitzen erwähnen, dahin verdrängt worden seyn. Durch diese westliche Verbreitung der Chinesen-Herrschaft, wie sie unsere Karte zeigt, wurden dann auch die, dort angegebenen einzelnen türkischen Völker und Reiche Hochasiens bekannt.

Die südlichen Zweige des tungusischen Hauptstammes, die Sianpi und Ouhuan, waren zur Zeit der grössten Machtentfaltung der Hiong-nu, bald nach Beginn des II. Jahrhunderts v. Chr., gleichfalls von diesen besiegt und in ihren ältesten Sitzen jenseits des Khing-gan tributpflichtig gemacht worden. Dort aber erholten sie sich so von ihren Niederlagen, dass sie um 50 v. Chr. gemeinschaftlich mit den Chinesen und den ostgermanischen Stämmen, von denen sie sich späterhin selbst die Tingling und Usun unterwürfig machten, gegen ihre Feinde hervortraten, und, sie besiegend, ihre Herrschaft nach Westen bis an den Balkasch verbreiteten, welche aber in dieser grossen Ausdehnung schon vor Ablauf des vorliegenden Zeitraums den Waffen der Chinesen weichen musste. Die ihnen nördlich wohnenden eigentlichen Tungusen, von den Chinesen Su-tschin oder Y-liu genannt, blieben noch, wenig bekannt, in ihren Wohnsitzen. Die Bewohner Koreas aber, von gleicher tungusischer Abstammung, scheiden sich in drei Reiche, dem grösseren nördlichen Kao-li, und den kleinern Pe-tsi und Sin-lo an der Spitze der Halbinsel.

Der grossen Ausdehnung, welche China unter der Dynastie der Han gewonnen hatte, ist bereits oben Erwähnung geschehen. Von den Bewohnern Tibets lernen wir die Namen westlicher Völker, die Byltæ und Daradae (heute Balti und Dardu) durch Ptolemäus, die der östlichen durch die Chinesen kennen.

In Vorder-Indien hatte neben den Besitzungen der Indo-Scythen das Gebiet der Caspiræer eine bedeutende südliche Ausdehnung gewonnen, ganz Madhjadesa gehörte zu dem von Sarahstra ausgegangenen Reiche der Grosssatrapen, das, wohl nur in nomineller, Abhängigkeit von dem nunmehr auf das eigentliche Pratschi beschränkten Reich der Prasier stand. Die weitere Ausbreitung der Sanserit redenden Inder über den Süden der Halbinsel findet allmählig statt, und namentlich deutet das von Ptolemäus angeführte Reich Arjæa, auf dem Plateaulande Dekans durch seine Benennung auf solchen Ursprung. — Hinter-Indien blieb, bis auf einige, von den einheimischen, sagenhaften Nachrichten in diese Periode zurückversetzten Namen von Gegenden, den übrigen Völkern unbekannt; nur bei Ptolemäus sind einige Benennungen hieher zu ziehen, und die chinesischen Annalisten erwähnen die beiden Reiche von Kiaotschi und Liny.

In Arabien lernen wir durch die Kriege der Römer die Reiche der Nabathæer im Norden und das der Himjariden im Süden kennen. Ptolemäus liefert eine grosse Anzahl von Städte- und Völker-Namen, die einheimischen Nachrichten erwähnen schon um diese Zeit des Reiches der Dscherhemites (um Mecca).

Die ostgermanischen Völker sind entweder durch die Zersprengung der Hiong-nu nach Westen gedrängt worden, wo diese heftige Bewegung unter den Stämmen Hochasiens wohl die nächste Veranlassung der Völkerwanderung geworden ist, oder sie blieben in ihren alten Sitzen und vermischten sich mit den türkischen und selbst samojedischen Stämmen, ein Fall, welcher von den Kiankuen (den spätern Hakas oder Kirghis, den heutigen

Kirgisen) berichtet wird, die in unsern Tagen als ein rein türkisches Volk erscheinen, unter dem sich die Tingling verloren haben.

So weit die Benennungen der Alten, besonders des Ptolemäus reichen, sind diese für die vorliegende Periode angewandt worden, wo sie sich nicht genau localisiren liessen und mehr eine schwankende Benennung ganzer grosser Landerstrecken sind, wie Sarmatia, Scythia etc., wurden selbe mit leergelassener Schrift eingetragen.

No. III. (76.) Asien gegen die Mitte des fünften Jahrhunderts. Zeit der Sassaniden und des Hunnen-Reiches.

Das ugrische Volk der Chunni (Hunnen), schon zur Zeit des Ptolemäus genannt, hat unter seinem Könige Attila das inzwischen bestandene, von der Donau bis hoch in den Norden Europa's sich erstreckende grosse Reich der Gothen unter Ermanarich vernichtet und dessen germanische und wohl auch grossentheils ostgermanische Völkertheile sich unterworfen oder nach Osten und Süden hin verdrängt.*)

Das römische Reich, — in dessen Umfang hier in der Zwischenzeit ein Klein-Armenisches westlich des Euphrat und ein Reich von Palmyra entstanden und verschwunden waren, welch' letzteres alles Land vom eigentlichen Syrien bis über den Euphrat in sich begriff — ward getheilt, und dessen östliche Hälfte — das oströmische oder byzantinische Reich behauptet nur mit Mühe gegen die von allen Seiten anstürmenden Barbaren seine Grenzen: welche bei der 412 erfolgten Theilung Gross-Armeniens durch die westlichen Provinzen dieses Reiches erweitert wurden. Der grösste östliche Theil dieses Landes fiel an das, von Anshir aus der einheimischen Familie der Sassaniden 226 gestiftete mittlere persische Reich, welches nach Vernichtung der Partherherrschaft allmählig alle Länder vom Euphrat bis an den Indus hin umfasste. In dieser Periode taucht auch in den chinesischen Reiseberichten zuerst der Name Foeloutscha (d. i. Beludschien) auf. Die Benennungen der einzelnen Provinzen im Umfange des Sassaniden-Reiches sind die einheimischen. Das Reich der Indo-Scythen (bei den Byzantinern Euthaliten oder weisse Hunnen) war gewissermassen in zwei Theile getheilt, indem die Chinesen in dem nördlichen Theile, dem eigentlichen Turan (von den Byzantinern Apahktara genannt) ein besonderes Reich von Ta-kue oder der Yeta, eines Zweiges der Yuetschi setzten, während im südlichen die Yat oder Yut, ein indisches (?) Volk, als vorwaltend erscheinen. In diesem Hauptgebiete lernen wir aber aus dem Reiseberichte des Buddhisten-Priesters Fa-hian um 399 eine Anzahl kleinerer, wahrscheinlich von jenem abhängiger Gebiete kennen, welche die Karte angibt.

Dasselbe gilt auch von dem nördlichen Theile Vorder-Indiens. Hier erscheinen in dem eigentlichen Arjavarta, im Gangagebiete gleichfalls eine Anzahl von Vasallen-Reichen, welche aber sämmtlich, wie Benfey entwickelt, mehr oder minder abhängig waren von dem grossen Reiche der Gupta's, das seinen Hauptsitz in Ajodha (jetzt Aude) hatte und die den Buddhisten heilige Landschaft von Magadha mit dem Heiligthume von Gaja umfasste. Ein südwestliches Reich in Gudsherate und hinaus bis gegen Adshmer reichend, wo die Dynastie der Balhara herrschte, sowie die schon im Dekan liegenden Reiche von Kuntala, den Tschahukja zuständig und das besondere Gebiet von Vidarbha umfassend, scheinen nur in entfernter Verbindung mit dem Hauptreiche der Gupta's gestanden zu haben. Ganz unabhängig von denselben

aber waren die südlichen Reiche des Dekans, Odra, Kalinga, Karnate und die durch Cosmas dem Indiefahrer bekannte von Kerala, Malé und Paudschä, ebenso die Insel Ceylon, deren wechselnde Namen bei Griechen und Einheimischen die Karte jedesmal angibt.

In ihren alten Grenzen erscheinen noch die Völker von Tibet (Kiang bei den Chinesen dieser Epoche). Bei ihnen wird jedoch schon ein Reich von Nepa (Nepal) und das der Khieoutschi an der Westgränze Chinas im Sifan genannt.

In Hochasien waren die Völker tungusischer Abkunft zu hoher Bedeutung gelangt. Ein Zweig derselben, der sich in Weise dieser Nomaden-Völker nach seinem Führer die Thukhoen nannte, sass zuerst am Inshan, verliess aber um 312 diese Gegend und setzte sich, Stämme der Kiang unterwerfend, um den Kuku-noor (dem Si-hai oder West-Meer der Chinesen), wo ihr Reich bis um 660 bestand, in welcher Zeit es den Tibetern erlag. — Nördlich von diesem war um 260 das Reich der Sotheu oder Thopo gestiftet worden, das aber schon 386 in dem grossen Reiche der Wei aufging, dem die türkischen Kaotsche (so von ihren hochrädigen Karren — unsern Kutschen) früher Kiuszu, die spätern Uiguren — die Schenschen und ganz Hochasien bis an den Bolor Tagh unterworfen wurden. Mit der Eroberung der nördlichen Provinzen China's 439, wandte sich jedoch die Hauptmacht dieser Wei mehr jenen Gegenden zu und ihres grossen Gebiets in Hochasien bemächtigten sich erobernd die Schuansehuan, ein mit den Thopo verwandter Tungusen-Stamm, der bisher in den Gebirgen am Ursprung der Selenga und des Jenissei wohnte. Dieses Volk vermischte sich mit den türkischen Kaotsche, seine Herrscher nahmen den rein türkischen Titel eines Khakan, statt des bisherigen des Tschenyu an, und erhoben sich auf kurze Zeit zur ersten Macht Hochasiens.

Grosse Veränderungen waren in China vor sich gegangen. Nach dem völligen Untergange der Dynastie der Han 220 zerfiel das grosse Gebiet derselben in drei Reiche; dem westlichen Schu, dem südöstlichen Wu und dem grössern Theile nördlich des Takiang, der zu dem Reiche der Wei gehörte. Die diesen folgende Dynastie der Tsing eroberte 263 das Reich Schu, stürzte 265 die Wei selbst und bemächtigte sich 280 auch des Reiches Wu, so die drei Gebiete wieder vereinigend. Doch ohne Dauer. Schon unter den Tsing waren vorübergehend die kleinen Reiche der Tsching und der Liang im Herzen des Landes entstanden, und als diese Tsing 420 durch den Stifter der Dynastie der Sung gestürzt waren, zerfiel das Reich wieder in einen südlichen Theil, der im Besitze dieser Dynastie blieb und in einem nördlichen, in welchem am Schluss dieser Periode die Reiche der Wei, der Petsi, Sitsin und Peliang, deren Beherrscher sämmtlich von tungusischer Herkunft, und das Reich Hia unter Gebieten türkischer Abstammung bestanden.

Die Stämme der Turk waren während dieses Zeitraums theils den tungusischen Reichen in Hochasien unterworfen, theils bildeten sie kleine selbständige Gebiete, die die Karte nennt. Ihre westlichen Zweige, die nördlichen Hioung-nu oder Yuepo, hatten sich in den weiten Ebenen nördlich des Jaxartes ausgebreitet, von wo sie die Völker finnischer Zunge gegen den Westen drängten und einer dieser Turk-Zweige, die Uvar (Avaren), zur Gründung eines mächtigen Reiches an der Donau auszog.

Von den Reichen Hinterindiens erscheinen ausser jenen von Kiaotschi und Liny auch das von Siangkoue (im heutigen Siam) in den chinesischen Annalen. Diese Landstrecken, sowie die in der Geschichte noch nicht auftretenden Inseln wurden — in unschattirter Schrift — mit den einheimischen Namen der Völker und Länder bezeichnet.

Korea und Japan sind unverändert. Die tungusischen Völker im alten Stammlande am Sunghari, treten bei den Chinesen unter dem Namen der Yleu oder Sutschin in das Licht der Geschichte, sowie die chinesischen Annalen schon die Küstenbewohner gleicher Abstammung — die Ainos unserer Ethnographie — unter dem Namen Theu-mo-liu oder Theu-mo-han kennen.

In Arabien bestehen neben dem berühmten Reiche von Yemen, dem Gebiete der Himjariden, die Reiche

*) Im Umfange dieses Reiches sind die Völker deutscher Zunge gelb, jene slavischer violett und die türkischer oder ugrisch-türkischer (zu der in neuester Zeit die Bulgaren gerechnet werden) mit den beiden trefflichen Farben unterstrichen.

von Hira an der nordöstlichen und von Gasan an der nordwestlichen Gränze, die Gehiete von Oman und das der Dschorhemiten um Mecca.

No. IV. (77.) Asien vom VI. bis in die erste Hälfte des IX. Jahrhunderts. Zeit der grössten Ausdehnung des Kalifen-Reiches, des Reiches Tufan oder Tübet und der Thang-Dynastie in China. Nebenkarte: Hochasien um die Mitte des VI. Jahrhunderts.

Nachdem die Nebenkarte zu diesem Blatte eine Uebersicht von dem Reiche der Thukiu (d. i. Turk) gegeben, das in ungeheurer Ausdehnung von der Wolga bis an den stillen Ozean über ganz Hochasien hin reichte und alle Völker dieses Erdgürtels unter seine Vasallen zählte, aber nach dem kurzen Bestande von 552 bis um 590 wieder in mehrere Theile zerfiel, führt uns die Karte selbst in den Zeitraum der grössten Ausbreitung arabischer Herrschaft in Asien. Alle Völker und Reiche bis über den Indus und die Gränzgebirge Hochasiens einer- und den Taurus und Kaukasus anderer Seits sind den siegreichen Waffen der ersten Kalifen unterthan worden. Wir verweisen hier, um nicht bereits Gesagtes wiederholen zu müssen, auf die Begleitworte zu den Blättern No. 42 und 43 „das Reich der Kalifen in seiner grössten Ausdehnung“ in der zweiten Abtheilung dieses Atlas, sowie auf jene zu den treffenden Uebersichtskarten von Europa, wo alles Nöthige über die Veränderungen der Völkersitze bis nördlich des Kaspischen Meeres zu finden ist.

Die türkischen Reiche Hochasiens waren nach dem Falle jenes der Thukiu und dem, auf dessen Trümmern entstandenen der Hoihe in Abhängigkeit von China, wo seit 617 die Dynastie Thang den Thron inne hatte. Die bedeutendsten dieser Turk-Reiche waren das Khanat der östlichen Hoihe und das Uiguren-Reich von Kaotschang. Die Turk-Reiche von Kueitsu und Yankhy, das der Schule und das von Pische oder Yuthian aber, sämtlich im Süden des Thian-Schan und früher ebenfalls China unterworfen, waren im Laufe dieses Zeitraums dem zu grosser Macht gestiegenen Reiche von Tufan oder Tobbat (d. i. Tübet) unterthan worden.

In Vorderindien tritt in diesem Zeitraume des Buddhisten-Pilgers Hiuan Thsang näher bekannt geworden, regierten noch im Pendschab die Herrscher des uralten Kaschmir, die Gegenden am untern Indus bildeten die Provinzen von Mansura und Multan im Reiche der Kalifen; das eigentliche Hindostan hatte die Dynastie der Balhara inne, im ganzen östlichen Theile finden wir jene der Kesari, auf der Hochebene des Dekans das Reich Kuntala, wo die Tschalukja herrschten, und an der Südwestküste wird bereits das später zu so grosser Bedeutung gelangende Gebiet des Samorin (Samiri) bekannt, bald in mehrere einzelne Reiche zerfallend.

Auch Hinterindien tritt in diesem Zeitraume bereits mehr in das Licht der Geschichte. Von einem schon seit langer Zeit bestehenden Reiche Nantschao in den nordöstlichen Gränzbergen gegen China bringen dessen Annalen endlich nähere Nachrichten. Die Reiche an der Ostküste Kiaotschi (auch Ngannan genannt) und Tschentsching sind bekannt; an der Seeküste aber nennen sie das Land Tschinla (das heutige Kambodsche) in einen Land- und Wasserstaat zerfallend, das Land Tschampa, Siangkoue (Siam) und das grosse Mien-tien (Birma). Auf Ceylon erkennen wir in dem Reiche von Khizutsu die chinesische Benennung des alten Kandy.

Im östlichen Hochasien erscheinen im Umfange des Khanats der mächtig gewordenen ostgermanischen, aber bereits stark mit türkischen Zweigen vermischten Volkes der Haka's (Kianken), auch Hakra-szu, Schirschir und Kirghiz genannt, bereits die ersten vorgedrungenen Zweige des grossen Mongolen-Stammes, von den Ara-

bern Kaimak (daher wohl Kalnuken?) genannt, die Tata oder chinesisch Tadsehe. — Unter den Völkern tungusischer Zunge, welche jetzt wieder auf ihre ursprünglichen Gränzen zwischen dem Klingen und dem Ostmeere eingeschränkt sind, bemerken wir bereits die, später so bedeutend gewordenen Khitan. — In Korca hestehen neben dem grössern Nordreiche von Kaoli nur mehr das Südreich von Sinlo. Von Nippon wird uns bereits aus diesem Zeitraume dessen Eintheilung in die noch heute bestehenden Provinzen gemeldet. — In China endlich war nach einer Periode der Zerrüttung und steter innerer Kämpfe durch die mächtigen Thang wieder die Ordnung hergestellt, die Macht gegen Aussen vermehrt und der alte Einfluss über die Völker Hochasiens neu befestigt worden.

No. V. (78.) Asien von der Mitte des IX. bis zum Ende des X. Jahrhunderts. Zeitraum der Zerstückelung des Kalifats und des chinesischen Reiches; das Reich der Khitan in Hochasien.

Nachdem die Macht der ersten Kalifen, hauptsächlich durch die allzugrosse Ausdehnung des Reiches gebrochen war, erhoben sich fast in allen Provinzen desselben glückliche Feldherren und rissen die wirkliche Herrschaft an sich, dem Kalifen zu Bagdad nur den Schein derselben und die geistliche Obergewalt überlassend. Es fehlt hier der Raum, diesen steten Wechsel der Dynastien in den vielen Ländertheilen des muhametanischen Asiens zu verfolgen, der sich auch noch durch die nächste Periode erstreckt, und wir verweisen hier lediglich auf die Karte, welche durch Farbe und wechselnde Schriftweise denselben gewiss deutlich genug anzeigt. So wird demnach ersichtlich, dass bereits im eigentlichen Persien und bis zum Indus hin das eingeborne Urvolk der Tadsechik nach der Ueberfluthung durch die Araber wieder zur Geltung gekommen und zwei einheimische Familien die Herrschaft sowohl im westlichen Reiche — die Buiden — als auch im östlichen — die Samaniden — besaßen. Auch die türkischen Völker haben schon die Länder nördlich von Khorasan erungen, die sie von nun an nicht mehr verlassen, und von denen ihre Ausbreitung und Eroberungen gegen den Süden und Westen zunächst ausgingen. In dieser Periode wird dort das Khanat der Oghusen (bei den Arabern Ghuz) genannt.

Zwischen dem schwarzen und kaspischen Meere finden wir, nach Berichten arabischer Autoren, gleichsam als in einer Zufluchtstätte alter Völkertrümmer neben dem alt-einheimischen Reiche Georgien (arab. Dschordschan) und deshalb öfter mit der Provinz Dschordschan am Südostufer des kaspischen Meeres verwechselt) ein Reich der ostgermanischen Alan am Terek, Reste des grossen Chazaren-Reiches, ein Reich Serir, da wo heute die Mizdschegen wohnen u. m. a. — In Armenien hatte sich schon unter den Kalifen wieder ein einheimischer Fürst, Aschod, Gründer der Dynastie der Pagratiden erhoben, welche das Reich unter Oberherrschaft der Muhametaner beherrschten. Später zerfiel es in zwei Theile, in das eigentliche Armenien mit den Hauptstädten Ani und Dovin unter der oben genannten Fürstenfamilie, und in das Reich Vaspuracan unter dem Geschlechte der Ardzrunier, woselbst Wan die Hauptstadt war.

Das oströmische Reich hatte nach dem Sinken der Kalifenmacht wieder weitem Umfang in Kleinasien bis an den obern Euphrat hin gewonnen und besonders waren ihm auch die kleinern Fürstenthümer in Lazika unterthan.

Ueber das westliche Arabien verbreitete sich, nachdem in Aegypten und Syrien die türkischen Stämme entsprossen, Geschlechter der Tuluniden und Ikschididen ihre ephemere Herrschaft verloren, das Gebiet des seine Herkunft von Fatime, der Liebblingstochter des Propheten ableitenden Geschlechts der Fatimiden, welche sich in diesen Landestheilen und im nördlichen Afrika die

Kalifenwürde kraft ihrer Abstammung beilegte und unter deren Oberherrschaft eine andere arabische Familie, die Hasehemiten die heiligen Städte besass. In Hedschr und Jemameh war der Hauptsitz der muhamedanischen Sekte der Karmather (wohl nach Karmath, einem Orte bei Kufa benannt, von wo ihr Stifter stammte). Den Thron Yemen's besass die Familie der Zijaden.

Weit verbreitet waren in Mittel- und Westasien die Gebiete des türkischen Volkes. Ausser den nach Europa vorgedrungenen Stämmen, besass der Khan des Waudervolkes der Hocihe ein mächtiges Reich, das vom kaspischen Meere bis an die Gränzen China's reichte und all' die kleinen türkischen Fürstenthümer am Tarim umfasste. Kleiner, aber durch seine verhältnissmässig bedeutende Bildung hervorragender, war das östlich angränzende Reich der Uiguren, Kaotsehang, von dem nördlich an den Quellströmen des Jeuissei und Irtsch das Khanat der Kirghiz sich ausdehnte.

Tübet war wieder in seine alten Gränzen zurückgedrängt; von den tungusischen Völkern aber hatte sich das der Khitan oder Liao zu erneuter Macht erhoben und beherrschte alles Land nördlich der grossen Mauer bis zum Ozean. In seinem Umfange erscheinen neben den einzelnen Zweigen der Tungusen, unter denen die Schuttschin (die spätern Mandschu zu bemerken) auch die Tata (die mongolischen Tataren). Nördlich von diesem Reiche bezeichnen uns die chinesischen Autoren in diesem Zeitraum zuerst die später so gefürchteten Mung-gu-szu; die Mongolen.

In der Landschaft Tangut an der Südseite der grossen Mauer finden wir das Reich Hia oder Tanghiang von einem tübetischen (nicht türkischen, wie die irrige Bezeichnung der Karte gibt) Volke gestiftet, neben dem sich das Gebiet der tungusischen Thukuhoen um den Kuku-noor erhalten hat. — In Korea sind sämtliche kleinere Reiche in dem einen von Kaoli verschmolzen. Von Niphon oder Sipan aus wurde in diesem Zeitraum die Besitznahme der Insel Jeso begonnen.

China zerfiel nach dem 907 erfolgten Untergange der mächtigen Dynastie der Tang wieder in Anarchie; mehrere Reiche entstanden (ihren Umfang und Naum gibt die Karte), mehrere Dynastien warfen sich als herrschend auf, und der eigentlichen Kaiserfamilie blieb als Besitz nur der, mit Farbe bedeckte Landstrich am Hoangho. Erst der Dynastie der Song gelang es um 960 diese Theile zu vereinigen und das Reich, freilich in beschränkteren Gränzen, wieder herzustellen. Doch war der Einfluss auf Hochasien für längere Zeit verloren.

In Vorderindien finden wir Hindostan, abgetheilt in jene vielen kleinern Reiche, welche wir durch die muhamedanische Eroberung wenige Jahrzehnte später als bestehend kennen lernen und über welche der Maha-Radscha von Delhi eine, jedoch sehr unsichere Oberherrschaft behauptet zu haben scheint. Im westlichen Theile ist das Gebiet der Solankhi über Gudscherate und die Küstländer verbreitet; im Dekan erscheinen die alten Gebiete von Kuntala, Vidarbha, des Samorin und über den ganzen östlichen Theil Indiens bis nach Tübet hinein das grosse Gebiet der Pala's, denen Kalinga, Outscha, Bangala u. s. w. unterthan gewesen.

Auch Winterindien tritt mehr aus seinem Dunkel hervor. Das Reich Mien ist bereits in den Staat von Tschambalao (Arakan) und von Puga (Ava) getheilt, die Reiche Siangkoue und Tschinla sind bekaunt, Nantschao erscheint erobert und hatte sich über Kiaotshi bis an's Meer verbreitet, Tschentsching heisst das alte Reich von Liny in dieser Periode.

Aus einheimischen Annalen lernen wir auch die beiden Reiche von Brambanan und Kediri auf der Insel Dschaba (Java) kennen.

Alle Benennungen in den indischen Gegenden, welche bei den arabischen Autoren der früheren Periode, freilich oft mit sehr unsicherer Bezeichnung der Lage vorkommend, in die Karte aufgenommen sind, wurden in runden Klammern eingeschlossen.

No. VI. (79.) Asien im XI. und XII. Jahrhundert. — Die Reiche der Seldschuken, der Altun-Khane in Hochasien und der Muhametaner in Indien.

Die Geschichte dieses Zeitraums bildet für das ganze Hoch- und Vorderasien bis tief in Indien hinein ein fast unlösbares Gewirre blutiger Kämpfe, steter Ueberfluthungen wilder Nomaden-Horden und steten Wechsels der Dynastien — kaum graphisch darstellbar. Es wurde zwar alle Mühe angewandt, um die in dem kurzen Zeitraume von nur zwei Jahrhunderten sich gleichsam drei- bis vierfach deckenden Schichten der politischen Gestaltung durch Schrift und Farbe dem Beschauer so deutlich zu machen, dass er diesen unausgesetzten Wechsel auf dem Blatte selbst verfolgen könne, dennoch müssen wir uns erlauben hiefür auch auf die gedruckten Hilfsmittel zu verweisen und nennen hier als die klarsten und bündigsten Führer Eichhorn's Universalgeschichte, besonders aber Rehm's Geschichte des Mittelalters mit den genealogischen Tabellen. Im Allgemeinen sei hier nur angeführt, dass als die bedeutendsten Reiche des Turk-Stammes, jedoch meist auf demselben Boden sich folgend, die der westlichen und östlichen Seldschuken in Kleinasien, den Euphrat und Tigris-Ländern, Iran und Turan, das der Gasueviden im östlichen Iran und tief in Vorder-Indien hinein, und das von Khowaresm über dieses Land und das östliche Khorasan verbreitet, zu bezeichnen sind. Innerhalb dieser Landstrecken, und durch Syrien bis an's Mittelmeer heraus, unabhängig von jedem andern Herrscher, gebot der sogenannte Alte vom Berge über die vielen zerstreuten Burgen, in denen die fanatische Sekte der Ismaëlitzen oder Molhedan wohnte, deren Hauptsitze sich übrigens in den Gränzgebirgen gegen das kaspische Meer hin befanden (s. Karten und Erläuterungen No 42, 43 und 45). — So viel erhellt übrigens schon aus dem blossen Anblick der Karte, dass die Macht der türkischen Stämme und ihrer Stammeshäupter durch ihr stetes Drängen nach dem Westen weitaus die überwiegende in den vorderasiatischen Ländern geworden, dass sie aber in ihren ältesten Sitzen am Thian-Shan ausser dem sich unabhängig erhaltenen Uiguren-Reiche in Kaotsehang allenthalben wieder den zur grossen Macht gelangten tungusischen Völkern unterwürdig waren.

In Kleinasien sind die Oströmer auf einen schmalen Strich im Westen beschränkt; am südlichen Ufersaume des Pontus war unter Herrscheru aus dem Geschlechte der Kommenen das Kaiserthum Trapezunt aus Resten des vormaligen kaiserlichen Gebietes gebildet worden; der Kern Armeniens bestand als Reich oder Sultanat von Khelat unter Fürsten türkischen Stammes. Hinsichtlich der Detail-Verhältnisse Syriens und des heiligen Landes verweisen wir auf die Karten und Begleitworte No. 46 u. 60.

Agutha, der Führer der Sutschin oder Tschurd-sche (der heutigen Mandschu) empörte sich 1115 gegen seine Oberherrn die Khitan, stiftete das Reich der Kin- oder Altun- (d. i. goldenen) Khane, unterwarf sich einen Theil seiner frühern Gebiete und bemächtigte sich China's bis über den Hoangho, die Herrschaft der Song daselbst auf die südlichen Landschaften beschränkend. Auch die, südlich über den Baikäl und Kinschau, in zahlreichen Horden vorgedrungenen Mongolen, waren ihm unterthan. — Ein grosser Theil der Khitan aber wandte sich gegen Westen, eroberte alles Land nördlich dem Dschihun, unterwarf sich dessen türkische Bewohner und vertrieb dieselben, bemächtigte sich der, damals blühendsten Städte Hochasiens: Merw, Bokhara, Samarkand und Kaschgar und gründete das, von den Turken sogenannte Reich der Kara-Kitai (d. i. der schwarzen, nämlich ausgewanderten Kitai), das bis in den Anfang des XIII. Jahrhunderts Bestand hatte.

In Aegypten, Arabien, Syrien und Palästina geboten, nach dem Falle der arabischen Fatimiden, die Sultane aus dem kurdischen (altpersischen Stamme der Ebniden, die, besonders unter ihrem berühmten Salaheddin, ihre Herrschaft bis an die Gränzen Alt-Armeniens ausdehnten.

An der Ostküste Persiens erblühte, während dieser Periode steter Kämpfe auf dem Festlande, in dem perlenreichen Golf von Bahrein und der Meerenge von Babel-mandeb das handelsmächtige Reich von Hormuz, unter Fürsten arabischer Abkunft, dessen Hauptsitz erst auf der persischen Küste, später auf der Insel Dseharun, jedoch gleichfalls dann Hormuz geheissen, sich befand.

Von Khorasan bis tief in Vorderindien hinein hatte sich die, aus dem Berglande Ghor im östlichen Khorasan stammende und nach ihm benannte Familie der Ghuriden auf den Trümmern der Gasnaviden-Herrschaft, ein Reich erobert, welches in seinen drei Haupttheilen das von Ghizni oder Gasna (nach dem die Gasnaviden benannt wurden), das von Multan oder Lahore (früher dem einheimischen Geschlechte der Dsehapala zuständig) und das von Delhy oder das eigentliche Hindostan (früher und vor der Eroberung durch Muhamed von Gasna in die, auf No. V ersichtlichen Reiche getheilt) umfasste. Neben demselben bestanden noch die weitem, einheimischen Herrscherfamilien unterworfenen, schon mehrfach erwähnten Reiche Vorder- und Hinter-Indiens, welche die Karte angibt.

Sie zeigt auch die nordöstlich erweiterte Verbreitung tübetischer Stämme, von denen die Tang-hiang als Gebieter im Reiche Tangut oder Si-Hia und die Kiang als Herrn im ehemaligen Gebiet der Thukuhoen erscheinen.

Auch die Malayen treten in diesem Zeitraume endlich handelnd in die Geschichte ein, indem sie 1160, von ihrem Staumreiche Menangkabu aus, das allmählig die ganze Insel Sumadra umfasste, ihre erste Kolonie Sindhapura (d. i. Löwenstadt) an der Südspitze der seitdem nach ihnen benannten Halbinsel (Tanah-Malain) gründeten. Die Geschichte der Malayen auf Java wird reichhaltiger und nennt uns die auf der Karte verzeichneten Reiche dieser Insel.

No. VII. (80.) Asien im XIII. und XIV. Jahrhundert. Die Mongolenherrschaft. Nebenkarten: 1) Die Mongolenreiche am Ende des XIII. Jahrhunderts; 2) Reich Timur's von 1370—1405.

Durch die staunenswerthen Eroberungen der Mongolen unter Dschingis-Khan erhielt beinahe ganz Asien eine veränderte Gestalt, und mehrere Jahrhunderte hindurch geboten die Fürsten dieses, früher kaum bekannten Nomaden-Volkes, das sich natürlich durch Krieger aus allen andern türkischen, tungusischen und ostgermanischen Stämmen verstärkt hatte, von den Ufern des stillen Ozeans bis an jene des Mittelländischen und Indischen Meeres.

Die Nebenkarte No. 1 zeigt dieses Weltreich, das grösste, welches die Geschichte kennt, in seiner weitesten Ausdehnung, wie es unter den ersten Nachfolgern des Eroberers angewachsen war, getheilt in die vier, vom Hauptreiche der Jüen in China abhängigen Gebiete des Tschagatai (und des, bald verschwindenden Reichs des Kaidu) in der Mitte, das Khanat von Iran oder dem Gebiete der Ilkhane in seiner weitem Ausdehnung, das von Kiptschak oder der goldenen Horde, zu dem alle Eroberungen im Westen gehörten und das ferner liegende von Sibir oder Turan.

Auf dem Hauptblatte, welches jedoch die schon wieder zerfallene, in den grössten Gebieten selbst völlig erloschene Mongolenherrschaft zeigt, ist dieselbe durch eine blass-karminrothe Gränze in ihrem weitesten Umfange bezeichnet.

Kiptschak und die westlichen Gebiete sind bis auf jene Striche, welche die Litthauischen Fürsten abgerissen, noch ganz in den Händen der mongolischen Herrn; ebenso das Khanat von Sibir. Aus Kleinasien aber sind sie durch die, mittlerweile herangewachsene Macht des türkischen Stammes der Osmanen, welche alle dort entstandenen

kleinen türkischen Fürstenthümer verschlungen, bis über den Halys zurückgedrängt, und das spätere Reich der Ilkhane beschränkt sich nur noch auf den westlichen Theil Persiens, dessen gebirgige nordliche Striche überliess die zahlreichen Stämme der Turkmannen in kaum nennenswerther Abhängigkeit bewohnen. Im östlichen Theile Persiens erscheinen neben den eingebornen unabhängigen Völkern der Afghanen und Baludischen allerorten Dynastien türkischer Abstammung als herrschend.

Jene, seit den ältesten Zeiten in den Gränzgebirgen gegen Indien bekantem Paechtu, von den arabischen Autoren Afgang, den Indiern Patanen (jetzt Afghanen) genannt, gelangen um diese Zeit zu grosser Macht, und Fürsten ihres Stammes, die Toghluken, beherrschten nach dem Falle der Ghuriden-Dynastie ganz Hindostan, bis sie durch die, allenthalben wieder emporkommenden einheimischen Geschlechter auf den District von Delhi beschränkt werden. Neben diesem Gebiete erscheinen am Ende des Zeitraums als die mächtigsten Staaten in Hindostan: Bangala, Kanodsche, der von Sind, Guzerate, Lahore und Malwa. In Dekan vor Allen das der Bahmany-Dynastie zustehende Reich gleichen Namens, das grosse Reich Karnata oder nach seiner Hauptstadt Vidschanagara genannt, Utkala oder Orissa an der Ostküste, und das reiche Gebiet des Samorin an der Küste Malabar, das jedoch in mehrere kleinere Lehenreiche zerfiel. Auf Ceylon erhielt sich das uralte Reich von Kandy, und das alte Reich Kamrupa am Brahmaputra erscheint um diese Zeit schon unter dem heutigen Namen von Asam oder Ahom. Auch an der Ostküste des, nach der Provinz Tschittagong benannten Golfs von Bengalen führt das Reich von Tschambaloo nach seiner neuen Hauptstadt bereits den Namen Aracan. Birma erscheint noch unter dem alten Namen Mien; im wasserreichen Delta des Irawaddi aber tritt endlich das Reich Pegu in die Geschichte ein. Siam und ihm nördlich das Gebiet der wilden Laos, dann Kanplutsche (jetzt Kambodscha) und sein Vasallenreich Tschampa erscheinen mächtig und blühend. Ueber die südliche Halbinsel, so wie über eine Küstenstrecke von Sumadra ist das Gebiet des Sultans von Malacca verbreitet, so nach dem, seit 1252 gegründeten, Sitze dieses Namens benannt. Ngannan und Tschentsching bestehen in ihren alten Gränzen, nachdem hier die von China her unternommenen Angriffe der, alles unterjochenden Mongolen, glücklich abgeschlagen worden. Nicht so glücklich erwehrt sich die innerasiatischen Gebirgsländer derselben. Tübet ward ihnen unterworfen, vorübergehend auch Mien, ganz aber, bis auf unsre Zeit, wurde mit dem Reiche China das südöstliche Gränzland von Nantseha vereinigt und zur Provinz unter dem Namen Karajan oder Yunan gemacht.

Aus China wurde die Mongolen-Dynastie der Jüen im Jahre 1368 nach 92jähriger Dauer ihrer Herrschaft durch den Stifter der einheimischen Dynastie der Ming vertrieben. Ihre Horden zogen sich theils in die nördlichen Heimathlande jenseits des Iuschan, wo noch längere Zeit die Jüen über die östlichen derselben, die Kerait und Khalkas (nach dem Flüssen Khalka benannt) herrschten, während die westlicheren, die Wala, besser als Uirat oder Oeloeth bekannt, unter eignen Stammeshäuptern stunden — theils blieben sie in den Bergen, um den Kuku-noor, wo sie noch bis heute unter dem Namen der Koschoden ihre Wohnplätze haben.

Das tungusische Volk der Tsehurdsche oder Jorza (auch Wasser-Tataren genannt) und ihre nördlichen Stammesbrüder die Schiwei oder eigentlichen Tungusen sind wieder auf ihre alte Heimath beschränkt; der westlich gewanderte Stamm der Kitan verliert sich unter den am Sihuu wohnenden Turken, nachdem er noch im XIV. Jahrhundert als Dscheten (mit den alten Khute oder Gothen in jener Gegend verwechselt) erschienen war.

Auf den Inseln endlich wurde in dieser Periode das Reich von Madschapahit auf Djava (von den Arabern das des Mehradsch von Zapatsche, auch Zendsch oder Zanedsche genannt und selbst öfter mit dem Sindsch an der Ostküste Afrika's verwechselt) überaus mächtig, und gebot nicht allein über den ganzen Osten von Sumadra (auch Java minor genannt), sondern auch über beinahe alle andern Inseln des Archipels. Der westliche Theil Sumadra's war wohl nur mehr nominell dem alten Hauptreiche

von Menangkabu untergeben. Im Norden des Archipels erscheint noch unsicher in Nebel gehüllt das Reich von Borneo oder Bruni auf der Insel Kalamantan, auch Gross-Java, Dschana-Dschava genannt, von dem Holo oder Sulu abhängig war.

Besondere Sorgfalt wurde in diesem Blatte auch darauf gewendet, dass der Leser die in diese Periode fallenden so interessanten Reisen Plano Carpini's, Ruysbrok's und vor allen die des Marco-Polo bequem verfolgen könne, wesshalb sich die, bei diesen Reiseenden vorkommenden Namen von Gegenden, Flüssen, Städten etc. so weit selbe nur immer festzustellen waren, sämmtlich auf der Karte finden.

Die zweite Nebenkarte vom Umfange des Reiches Timurs bedarf wohl keiner weitern Erläuterung.

No. VIII. (81.) Asien im XV. u. XVI. Jahrhundert, Begründung der russischen, grösste Ausdehnung der osmanischen Herrschaft; die Sofi in Persien, die Timuriden und Portugiesen in Indien, die Ming in China.

Mit dieser Nummer gelangen wir endlich zur neuern Geschichte Asiens, in welcher sich, wenigstens für einen bedeutenden Theil dieses Welttheiles, die politischen Abgränzungen so feststellen, wie sie jetzt noch bestehen. Beginnen wir mit dem Westen. Hier verweisen wir auf die Erläuterungen, welche über die anwachsende Macht Russlands und die grösste Blüthe des Osmanen-Reiches zu No. 51 des Atlas bereits gegeben wurden. Von der Mongolen-Herrschaft erhielt sich im Westen nur ein Theil des alten Reichs von Kiptschak, nämlich das Tataren-Khanat der Krym, dessen Bewohner ein Mischvolk sind von mongolischen Tataren und Turk-Stämmen aus den Steppen nördlich des kaspischen Meeres und des Aral-Sees.

Den turkmannischen Nomadenreichen vom schwarzen und weissen Schafe in Vorder-Asien machten Osmanen und Perser ein Ende, und auf den Trümmern ihrer Herrschaft gründete Ismail 1508 die des einheimischen Königsgeschlechtes der Sofi, welches allmählig durch Vertreibung der mongolischen Herrscher von Timurs Geschlecht aus Khorasan und durch glückliche Eroberung sein Gebiet bis an den Dschihuu und die Gränzen Indiens ausdehnte. Nur an der Küste des persischen Golfs erhielt sich in Laristan noch ein kleines unabhängiges Reich unter einheimischen Herrschern.

Im westlichen Hochasien hatten sich unter Herrschaft der Timuriden in den altturkischen Ländern am Dschihuu und Sihan mehrere Khanate erhalten, als deren bedeutendste das von Samarkand oder Mavar-un-nahr, das von Fergana und das von Badakshan erscheinen. Gegen Ende des XV. und im Anfange des XVI. Jahrhunderts wurden aber in all' diesen Gebieten wieder die Turken Oberherrn und zwar jenes Volk derselben, das unter seinem Khan Uzbek mächtig geworden und nach ihm den noch heute führenden Namen angenommen hatte.

Was jedoch hier für die Timuriden verloren gegangen, gewann ein Enkel derselben, Sultan Baber, erst Khan von Andrschan, später von Kabul, am Anfange des XVI. Jahrhunderts reichlich wieder in Indien. Siegreich fiel dieser in jene, zwischen einheimischen Fürsten und den eingebrungenen Afghanen von dem Stamme der Lody in steten Kämpfen zerrissenen Länder ein und stellte die Herrschaft der Timuriden wieder her. Er und sein nächster Nachfolger erweiterten diesen Staat (das Kaiser-Reich Hindostan; im Westen das Reich des Gross-Moguls genannt) in Zeit eines Jahrhunderts so, dass er beinahe ganz Vorder-Indien umfasste und noch heute als Bezeichnung gilt für Alles was gross, reich und mächtig.

Nur im südlichen Dekan erhielten sich in dieser Periode noch die Reiche von Dekan, Golkonda, Bidshanagar und Madura unabhängig.

Im mittlern Hochasien wohnten südlich des Thian-Schan die türkischen Uiguren in den blühenden Reichen

von Kaschgar und Khamil, im letztern beherrscht von Fürsten aus dem Stamm der mongolischen Oeloeth, welcher nördlich jenes Gebirges, getheilt in die Zweige der Dsungaren, Torgoten und Derbeten wohnte. Ihnen östlich sassen die Khalkas, in deren Land das Emporium der Mougolen, Karakorum oder Holin, und nördlich um den Baikal der dritte Hauptstamm, die Burjaeten.

Dem grossen Reiche der einheimischen Familie der Ming in China, das sich wieder über die asiatischen Hochebenen bis an den Lop-uoer heraus erstreckte und im Osten die Mandschu unter seine Vasallen zählte, waren auch die mongolischen Horden der Tschikiu, Koschoden und Tschakkar oder Gräuz-Mongolen unterthan, während im Norden des, nun unter der Herrschaft des Dalai Lama stehenden Reiches Usu-Thsang oder Tibet die Horden der Khor und Soghbo nomadisirten.

Hinterindien zerfiel um diese Zeit in die Reiche von Arakan, von Ava oder Brehma (wohl verdorben aus Mranma, dem Namen des Volkes; — auch Prome erscheint als eigenes Reich in seinem Umfange), welches längere Zeit dem übermächtigen Pegu unterthan gewesen, dann dem Kaiserreiche von Siam, dessen Gebiet sich in ungewisser nördlicher Ausdehnung über die Länder der (muthmasslich den Thai stammverwandten) Laos erstreckte, welches sich die kleinen Sultane auf der malayischen Halbinsel unterworfen hatte und dem die östlich anliegenden Reiche von Kambodscha und Kampa tributär waren. Siam's und Pegu's Glanzperioden fallen in diese Epoche.

Das alte Ngannan, seit 1422 Tonking genannt, beherrschte, seit seine Fürsten sich 1471 Cochinchina (Tschentsching bei den Chinesen) unterworfen hatten, die ganze Ostküste.

Auf Sumadra finden wir das Reich von Atschiu, dessen Sultane nach und nach alle kleinen Reiche im ganzen nordwestlichen Theil der Insel unterthan geworden, dann das von Menangkabu. Die Südspitze gehörte zu dem Staate Bantam auf Java, wo sich neben diesem noch durch Theilungen im alten Königshause von Mataram mehrere, auf der Karte benannte Reiche, gebildet hatten.

Die östlichen Inseln werden den Europäern ebenfalls um diese Zeit bekannt. Die Philippinen entdeckt Magelhaens 1521, deren Eroberung beginnen die Spanier 1566 und gründen Manila 1571. Das Sultanat von Holo oder Sulu erscheint getrennt von jenem von Varuni oder Borneo. Auch die kleinen, aber reichen Inselstaaten auf den Molukken werden genannt, unter ihnen die ersten Tidor und Ternate.

Den ersten Rang von allen europäischen Nationen, aber auch die ersten, welche erobernd in jenen Gegenden auftraten, behaupten zur See in dieser Periode die Portugiesen. Als Gebiete erscheinen sie an allen Küsten des indischen Meeres, welche nach und nach unter ihre Botmässigkeit, oder mindestens unter ihren mittelbaren Einfluss kamen. Seit Vasco de Gama am 19. Mai 1498 in Kalikut zuerst Anker geworfen, war Macht und Gebiet eines so kleinen Königreichs durch den staunenswerthen Heldenmuth seiner Krieger, deren Ruhm in jenen Tagen den ganzen Erdkreis erfüllte, mit jedem Jahre gewachsen und reichte am Ende der vorliegenden Periode von der Ostspitze Afrika's und vom persischen Meerbusen durch alle Länder und über alle Inseln und Meere bis an die Ostgränzen der damals bekannten Erde. — Ihr Gebiet und ihre Niederlassungen sind auf der Karte mit hellvioletter Farbe bezeichnet.

No. IX. (82.) Asien am Ausgange des XVII. Jahrhunderts. Das Reich des Grossmoguls; die Holländer in Indien.

Ueber die Verbreitung der osmanischen und russischen Herrschaft verweisen wir auf die Erläuterungen zu den Nummern 47 und 63, wo alle erforderlichen Details und Erläuterungen zu finden sind. Nur was Arabien betrifft ist hier nachzuholen, dass der unmittelbare Einfluss

des Padischah zu Konstantinopel dort allmählig schwächer geworden und über die einheimischen Scheichs langs der Westküste, sowie über die heiligen Städte des Islams mir ein bald mehr, bald minder lockeres Schutzverhältniss behauptet wird. An der Ostküste Arabiens wurde im alten Oman, von Maskat aus, der Grund zu einem neuen Reiche gelegt, das, auf den Trümmern der Portugiesen-Herrschaft gegründet, sich bald über die ganze Provinz erstreckte.

In Persien herrscht noch das Geschlecht der Sofi, aus dem besonders Abbas I. 1587—1628 durch glückliche Eroberungen sich hervorthat. Er entriß den Portugiesen den Schlüssel des Persergolfs, das wichtige Hormuz, und verbreitete seine Herrschaft selbst auf die jenseitigen Ufer des Meerbusens. Nach ihm sinkt das Reich. Die Afghanen werden immer mächtiger, sie und die Beludschischen stehen nur unter nomineller Botmässigkeit des Schahs zu Ispahau. Nördlich der persischen Provinzen, im alten Turan, liegen die freien Khanate von Khowarezm und Bokhara neben den kleineren im alten Ferghana und längs des Sihun, sämmtlich unter türkischen Herrschern aus Turkmannen- und Uzbeken-Stamm, während die Khane von Bolor und Badakshan dem Schah unterworfen sind. Im Norden dieser Reiche endlich nomadisiren in den weiten Steppen vom kaspischen Meere bis zum Balkasch die freien Kirghisen, nun längst nach Sprache und Sitte den türkischen Stämmen zuzuzählen, während die noch nördlicher liegenden Turk-Stämme, stark gemischt mit Taren, bereits die russische Oberherrschaft anerkennen müssen.

In der Mitte Hochasiens, vom Altai bis zum Tschungling, vom Bolor-Tagh bis gegen Hamil hat sich ein neues, mächtiges Reich des mongolischen Stammes der Oeloeth gebildet, welche hier jedoch schon um 1630 ihren Stammesbrüdern, den Dsungaren (jetzt Kalmüken) erliegen. Den Haupttheil ihres Gebiets bilden die kleinen Turk-Reiche am Thian-Shan.

Alle andern Stämme der einst so mächtigen Mongolen sind aber bereits fremder Herrschaft unterthan. Die Torguten, westwärts an die Wolga gewandert, gehorchen wie die nordöstlichsten Zweige des grossen Volkes, die Burjaeten, den Russen, während die Khalka's und alle übrigen südlichen und südöstlichen Stämme den Beherrschern von China tributär sind.

In diesem Lande hatten sich wichtige Veränderungen ereignet. Die südlichen Tungusen-Stämme, seit den ältesten Zeiten nördlich des koreanischen Gränzgebirges Schangan-alin, im Gebiete des Amur und seiner Nebenflüsse wohnend, bald, je nach dem einen oder andern herrschenden Stamme, unter dem Namen der Ouhuan, der Sfanpi, Thopo, Schutshin oder Tschurdsche (nicht, wie falsch gelesen wird, Niutsche), stets aber als erbitterte Feinde der Chinesen auftretend, erscheinen seit dem Ende des XVI. Jahrhunderts unter dem Namen der Mandshu, ihren steten Angriffen gelingt es endlich, den letzten Kaiser der Ming 1644 zum Selbstmord zu treiben, und ihre Dynastie, Tsching geuannt, hat bis auf den heutigen Tag den Thron von China inne. Dieses neue Herrscherhaus unterwarf sich bis 1692 die Khalka's, die Koschoden am Kuku-noor und die Ordo's. Das schon seit 1580 bestehende Lehnverhältniss Tibets ward erneuert, und durch stete Kriege das Reich der Dsungaren geschwächt.

In Vorderindien war das Reich des Grossmoguls durch Akbar und Aurengzeb auf die höchste Stufe seiner Blüthe und Macht gelangt. Erobernd ward der grösste Theil Dekans gewonnen und selbst über die Gauga in Arakan vorgedrungen, wo Islamabad gegründet wurde. Nur an der Westküste erhielten sich noch unter dem Schutze der Europäer einige Küstenreiche als unabhängig. Dagegen hatten schon in dieser Periode die Grossmoguln mit den immer mächtiger werdenden Mahratten in den westlichen Ghats und den Sikh's in den Gränzbergen von Kaschmir zu kämpfen, sowie auch die vielen Radschas der Radschputten stets nach grösserer Unabhängigkeit strebten, wozu noch oft wiederholte Einfälle der Afghanen und des Schahs von Persien kamen.

In Hinterindien herrschte bei Ankuft der Europäer Pegu über die nördlichen Reiche der Mramma. Schon gegen die Mitte des XVI. Jahrhunderts aber änderte sich dieses Verhältniss und der nördliche Staat, nach der

neuen Residenz Ava (eigentlich Aengwa) genannt, erhielt eine gewisse Superiorität über das südliche Kontinent, welche sich selbst über das benachbarte Siam ausdehnte. Kambodscha erscheint, mit Tschiampa vereinigt, als selbständiges Reich. In dem östlichen Reiche von Tonking mit Cotschinchina und im Sultanat von Dschohor ergab sich keine besondere Veränderung.

In den Küstengegenden des indischen Meeres und auf den Inseln hatten aber seit dem Beginne des XVII. Jahrhunderts die Holländer sich fast in allen Besitzungen der Portugiesen festzusetzen und durch ihre Geschmeidigkeit dieses stolze Volk zu verdrängen gewusst. Sie gewinnen festen Fuss auf den Inseln, erwerben Stadt und Reich von Dschakatra, wo sie 1609 Batavia gründen, legen überall ihre Factorien an, so dass bereits am Ende unsrer Periode fast ganz Ceylon, die Westküste von Menangkabao, das wichtige Reich von Ternate (die Molukken), bedeutende Theile des Reichs Mataram auf Java in ihrem Besitze sind, und sie selbst auf Formosa und in dem bisher ganz unzugänglichen Japan einzelne Punkte besetzt halten. Spanien bemächtigt sich nach und nach der Philippinen, den Portugiesen bleiben ausser einigen minder wichtigen Orten in Vorderindien noch die bedeutenden Niederlassungen Din und Goa; wenig bedeutend aber ist, was bis zu diesem Zeitraume Engländer, Franzosen und Dänen dort erwerben konnten.

No. X. (83.) Asien gegen Ende des XVIII. Jahrhunderts. Die Briten in Indien: das Reich der Mandshu.

Auch hier verweisen wir hinsichtlich Russlands und der Pforte auf das, was bereits in den Vorbemerkungen zu den treffenden Blättern gesagt wurde. In Persien waren die Schah's aus der Familie der Sofi den Afghanen-Herrschern unterlegen, welche alle östlichen Provinzen abbrannten; Russland hatte die Küstenländer des kaspischen Meeres, die Turken die Kaukasus-Länder erobert, bis der Kameeltreiber Kuli Khan unter dem Namen Schah Nadir 1736 den Thron besteigt, Persien mit vorübergehendem Glanze erfüllt, Alles wieder erobert und selbst über den Indus in das Gebiet des Grossmoguls dringt und dort Delhi plündert. Seine Ermordung 1747 aber ist das Signal zur völligen Zerstücklung des Reichs, dessen altpersische westliche Provinzen bis auf unsre Tage als besonderes persisches Reich abgetrennt bleiben von den östlichen, in deren nördlichen Theile die Afghanen über Kandahar, Kabul, Siwistan und Daman gebieten, während im südlichen die Herrschaft der Beludschischen Stammverwandten besteht, aus deren Mitte sich das Geschlecht der Talpuri selbst der Regierung von Sindh bemächtigte.

Türkische Khane (Turkmannischen und Uzbekischen Stammes) sind Herrn von West-Turkestan oder der grossen Bucharey, d. i. der Khanate von Khiwa (früher Khowaresm), von Bukhara und der vielen kleinen Khanate am Sihun und in den Gränzlanden gegen den Hindu Kusch und Bolor Tagh, in welchen bis jetzt ununterworfen die Urbevölkerung des Landes, von den Muhametaneru Kafir, d. i. Ungläubige, daher das Land Kafiristan geblieben ist.

Im Innern Arabiens, in Hedsch und Nedsch, da wo einst die Karmathen sich fürchtbar gemacht, trat die neue Sekte der Wahabiten (muhametanische Puritaner) auf, gewinnt aber erst in den ersten Jahren des XIX. Jahrhunderts vorübergehende Bedeutung. — Das Reich des Imam von Maskat erwirbt nicht allein das einst so wichtige Hormuz und die Bahrein-Inseln, sondern auch fast die ganze Ostküste Afrika's bis zum 20^o südlicher Breite.

Die Dschungaren-Herrschaft im mittlern Hochasien erliegt endlich 1754 den Chinesen gänzlich, nachdem noch 1717 der Kontaisch (Fürst) dieses Volkes selbst Tibet vorübergehend erobert hatte. Auch hier in der nunmehrigen Provinz Thian Shan Nanlu, d. i. dem Lande südlich des Thian Shan (auch Ost-Turkestan oder die

kleine Bucharcy) sind Khane türkischen Stammes im Besitze der kleinen Vasallen-Reiche längs des Tarim bis Khamil.

Tibet wurde nach mehrmaligen Aufruhrversuchen endlich 1755 dem chinesischen Reiche völlig einverleibt, so dass dieses, da auch Korea, seit die Mandshukaiser auf dem Throne von Peking sassen, in immer mehr Abhängigkeit gerieth, eine grössere Ausdehnung gewann, als es selbst in den glanzvollen Tagen der Han und Thang besessen.

Es war nicht thunlich, in dem kleinen Maasstabe der Karte die Begränzung der vielen kleinen Gebiete Vorder-Indiens zu geben oder wohl gar den Veränderungen dieser Begränzung zu folgen. Durch die Ausscheidung der Farben aber, durch die Angabe der Lage auch minder wichtiger Sitze der Radscha's dürfte wohl so viel möglich dafür gesorgt sein, die Geschichte des XVIII. Jahrhunderts in dem Franzosen und Briten, Afghanen, Mahratten, Radschputten und Sikhs um die Herrschaft über die einzelnen Provinzen in steten Kämpfen verstrickt waren, selbst bis in's Detail zu verfolgen.

In Hinter-Indien waren bedeutende Veränderungen eingetreten. Das alte Volk der Mranma's hatte sich unter der Führung seines Nationalhelden Alompra 1753 nicht allein der Herrschaft Pegu's erwehrt, sondern auch dieses Land, so wie Arakan erobert, so dass

das grosse Kaiserthum Birma nunmehr die ganze vordere Hälfte der Halbinsel umfasste. — Siam und Kambodscha sind unverändert geblieben, dagegen war auch an der Ostküste die Herrschaft auf das bisher unterdrückte Volk übergegangen und Cochinchina, oder wie das Ganze seitdem heisst, Anam, gebietet nicht allein über Tongking, sondern riss auch die südlichen Provinzen von Kambodscha an sich. Die Holländer (welche aus Japan vertrieben wurden, Formosa räumten, und ihre Besitzungen in Vorder-Indien fast sämmtlich an die Franzosen und diese wieder an die Engländer verloren), breiteten sich dagegen immer mehr auf den Inseln aus. Java und der grösste Theil von Sumadra sind ganz in ihrer Gewalt, ebenso die Molukken, und viele kleinere so wie bedeutende Küsten-Striche auf den grössern Inseln. —

Mit diesem Blatte und dem Ende des XVIII. Jahrhunderts beschliessen wir die historischen Karten Asiens, da ausser dem immer weitem Umsichgreifen Englands in Indien keine ferneren erheblichen Veränderungen in der Begränzung der einzelnen Staaten dieses Erdtheils sich ergeben haben.

München, im October 1851.

Dr. v. SPRUNER,
Hauptmann im königl. bayerischen
General-Quartiermeister-Stabe.

ERLÄUTERENDE VORBEMERKUNGEN

ZUM

HISTORISCH-GEOGRAPHISCHEN HAND-ATLAS.

Dritte Abtheilung.

Atlas zur Geschichte Asien's, Africa's, America's und Australiens in 18 Karten.

II.

DREI KARTEN VON AFRICA; VIER KARTEN VON AMERICA; EINE KARTE VON AUSTRALIEN.

Mit dieser XV^{ten} Lieferung endlich schließt sich das ganze aus 118 Blättern bestehende Atlaswerk (1^{ste} Abth. Atlas der alten Welt 27 Bl., II^{te} Abth. Staaten Europa's 73 Bl., III^{te} Abth. Geschichte der Aufereurop. Erdtheile 18 Bl.), welches nunmehr ein ausreichendes Hilfsmittel zum Studium der Geschichte, von der alten beginnend, durch das ganze Mittelalter hinab und bis auf unsere Zeit bieten dürfte, und sich in der dritten Abtheilung des Werkes nun auch über die aufereuropäischen Erdtheile erstreckt, wobei jedoch zu bemerken kommt, daß die mit der Geschichte Europa's in so inniger Verbindung stehenden Länder Vorderasiens und Nordafrika's nicht allein auf den Übersichtsblättern jenes Erdtheils, sondern auch auf einzelnen dahin reichenden Blättern der II^{ten} Abtheilung vollkommen ausführlich behandelt wurden. Die vorletzte (XIV^{te}) Lieferung umfaßt Asien in derselben übersichtlichen jedoch zum Studium dieses Erdtheiles völlig genügenden Weise, wie sie bei den allgemeinen Karten von Europa zur Anwendung gekommen.

Diese letzte (XV^{te}) Lieferung bedurfte aber einer etwas veränderten Darstellung, und ich sah mich genöthigt, von der bisherigen Weise in der Art abzuweichen, daß die meisten historischen Daten, vor Allem jene, die sich auf Colonisirung und Entdeckung beziehen, auf der Karte selbst Platz fanden, da bei Africa im Allgemeinen von einem regelmäßigen Fortschreiten seiner innern Geschichte keine Rede sein konnte und es wohl sehr überflüssig gewesen wäre, den einzelnen Veränderungen im Besitze der Kolonien eigene Blätter zu widmen. Es bot sich also die eingehaltene Anordnung nach diesen Hauptperioden als die passendste dar und umfaßt demnach:

No. XI. (84.) Africa bis zur Eroberung durch die Araber im VII^{ten} Jahrhundert.

Die alte Geographie dieses Erdtheils, in so weit dieselbe aus den immerhin noch äußerst gewagten Conjecturen einigermaßen festgestellt werden konnte. Da der Wechsel des Besitzes an der Nordküste und diese selbst in detaillirter Darstellung für diese Periode aus den entsprechenden Blättern der alten und mittlern Geographie hinlänglich erhellt, so wurde hier nur der umfassendste und am längsten dauernde Besitz in Nordafrika, jener der Römer, farblich hervorgehoben, da für ethnographische Bestimmungen, die heute noch ungewiss schwanken, die alten Historiker und Geographen begreiflicher Weise noch viel weniger Ausbeute liefern. An der Südostküste fanden die historisch ebenfalls problematischen Angaben der alten Inder Platz. — Das geo-

graphische Netz dieses Erdtheils gründet sich auf die Karte und deren Erläuterung, welche *Berghaus* nach den neuesten Entdeckungen und Forschungen in seinem geographischen Jahrbuche von 1850 geliefert hat.

No. XII. (85.) Africa nach den arabischen Geographen und bis zur Ankunft der Portugiesen. VIII^{tes} bis XIV^{tes} Jahrhundert.

Dieses Blatt bedarf keiner weitem Erläuterung, dasselbe liefert gleichsam nur die südliche Fortsetzung von dem westlichen der beiden Blätter, welche unter No. 42 und 43 (Südost-Europa und Vorder-Asien No. V und VI) das Kalifenreich darstellen. Der Raum des Blattes bot aber Gelegenheit, dieses ausgedehnte Reich nach seinem ganzen Umfange auf einem Blatte anschaulich zu machen. Die Namen der, den Arabern bekannten Negerreiche im Süden sind roth unterstrichen, die arabischen Kolonien, an der Ostküste weit hinabreichend, blau.

No. XIII. (86.) Africa seit Anfang des XV^{ten} Jahrhunderts. Nebenkarten: 1) Al Magreb nach Leo Africanus. 2) Die Kolonien auf der Goldküste.

Vorzügliche Aufgabe dieses Blattes war es darzulegen, wie der südlichere Theil seiner Küstenerstreckung und sein Inneres allmählig zur Kunde der Europäer gelangten. Es sind deshalb die wichtigsten Entdeckungsreisen und deren Ausbeute bis auf die neuesten Zeiten ausführlich angegeben; ebenso wurde das ethnographische Element so weit thunlich ins Auge gefaßt. Farben und Zahlen bezeichnen den Besitz und dessen Wechsel in den Kolonien, und da diese sich auf der Goldküste am meisten häufen, so ward derselben ein besonderes Kärtchen gewidmet. Eine zweite Nebenkarte, der nordwestliche Theil Africa's im Beginne des XVI^{ten} Jahrhunderts nach dem in jene Periode fallenden *Leo Africanus*, wird als die einzige vorhandene Detailbeschreibung aus jener Uebergangsperiode nicht ohne Interesse sein.

No. XIV bis XVII (87—90). Diese vier Blätter werden ein ausreichendes Bild zum Studium der Geschichte der neuen Welt bieten.

No. XIV. (87.) Nordamerica zur Uebersicht der Entdeckung, Eroberung und Colonisation. Nebenkarten:

1) Die Ostküste von Nordamerica im XVIIten Jahrhunderte,

also im Beginne ihrer Colonisation durch Holländer, Engländer und Schweden.

2) Louisiana und die Kolonien der Ostküste im XVIIten Jahrhunderte,

in der Periode, in welcher die Franzosen sich im Besitz des ganzen von ihnen entdeckten Innern und des Mündungslandes des Mississippi befanden, wo sie 1717 Neu-Orleans gründeten, in welcher die allmählig sämmtlich in englischen Besitz gekommenen Niederlassungen an der Ostküste zu bedeutenden Staaten sich ausgebildet hatten, und dem sie bedrückenden Mutterlande erfolgreichen Widerstand zu leisten angingen.

3) Haiti,

in vergrößerter Darstellung — die historisch wichtigsten der Antillen. Farben, beige-schriebene Namen und Zahlen lassen bei jedem nur einigermaßen wichtigen Punkte die Zeit seiner Entdeckung, durch wen solche geschehen, das Gründungsjahr der Stadt und Kolonie, so wie den Wechsel des Besitzes auffinden.

No. XV. (88.) Südamerica.

In gleicher Weise gehalten. Die Illuminirung der Länder selbst ist auf beiden Blättern nach der neuesten Be-gränzung.

No. XVI. (89.) America bis 1776.

Dieses Blatt hat vorzüglich zum Zwecke, die politischen Gränzen, wie solche sich seit der Entdeckung und Besitznahme durch die Europäer bis zu dem bezeichneten Jahre gestalteten, darzustellen. Zugleich soll es die Eintheilung des ungeheuren spanischen Besitzes in seine beiden

Vizekönigreiche und deren Unterabtheilungen, welche erst 1776 in der Weise, wie sie die Karte darstellt, neu geordnet wurde, und das Land in fünf Unterkönigreiche theilte, anschaulich machen. Alle, bis zu diesem für den ganzen Erdtheil Periode machenden Jahre der Unabhängigkeits-Erklärung der englischen Kolonie wichtig gewordenen Ortsnamen finden sich auf der Karte, ebenso sind die Fortschritte der Entdeckung im Nordwesten und Norden zu überschauen. Die blass blaue Farbe in Nordamerica bezeichnet den großen Frankreich gehörigen Landstrich im Innern, der erst 1762 an England und Spanien fiel und jetzt, mit Ausnahme von Kanada, ganz im Besitze der Freistaaten ist. Durch ein Versehen der Illuminirung ist der große von ihren Gegnern freilich weit übertriebene Besitz der Jesuiten in Paraguay, die sogenannten Reduccionen, roth statt violett bedeckt.

No. XVII. (90.) America seit 1776.

Stellt den jetzigen Zustand dieses Erdtheils mit allen Veränderungen vor, welche die Besitzverhältnisse seit jenem Jahre erfuhren. Um auch einen Ueberblick des kirchlichen Standes zu geben, sind alle Sitze von Erzbisthümern und Bisthümern nach der neuesten: Gerarchia della Santa Chiesa etc., Roma 1851, mit violetter Farbe unterzogen und mit den entsprechenden Zeichen versehen. Alle bedeutenden, in der Geschichte dieses Zeitraums vorkommenden Orte sind, so weit es der Raum gestattet, angegeben.

No. XVIII. (91.) Australien und Polynesien zur Uebersicht der Entdeckung und Colonisation.

Auch dieses Blatt giebt die Namen der Entdecker und die Zeit der Entdeckung der Inselgruppen wie der einzelnen Inseln an, ebenso das Gründungsjahr der Städte. Die farbigen Bezeichnungen erklären den Besitz in den Kolonien oder die ethnographischen Verhältnisse der Eingebornen. Zweifelhafte oder jetzt nicht mehr übliche Namen sind mit punktirter Schrift angegeben.

München, im September 1852.

Dr. v. SPRUNER,

Major im königl. bayer. Generalquartiermeister-Stabe.



A. D. STIELER'S H A N D - A T L A S

über alle Theile der Erde und über das Weltgebäude.

83 colorirte Karten in Kupferstich.

Preis gebunden 13 3/4 Thaler.

Inhalt:

Bericht u. Erläuterungen (12 Bogen in Folio).

- 1. Titel mit Grundriss der Stadt Gotha. 2-5b. Das Weltgebäude. 2) Die sichtbare Seite der Mündoberfläche bei voller Beleuchtung. 3) Planeten-System. 4. Der nördliche gestirnte Himmel. 5a. Der südliche gestirnte Himmel. 6-10. Allgemeine Karten. 6. Westliche Halbkugel. 7. Oestliche Halbkugel. 8. Planiglob der Antipoden und vier andere Planigloben. 9. Planiglob in Mercators Projection. 10. Die Höhen über der Meeresfläche in transparenten Profilen. 11-38c. Europa betreffend. 11. Europa, Uebersicht der Flußgebiete und Höhenzüge. 12. Europa mit politischer Begränzung. 13a. Spanien und Portugal. 13b.) 13c. Spanien und Portugal in vier Blätter. 3 Nebenkarten auf No. 13d. 13d.) Madrid, Lissabon, Cadiz. 14a. Frankreich. Nebenkarte: Umgebung von Paris. 14b. Nordöstliches Frankreich. 14c. Nordwestliches Frankreich. 14d. Südliches Frankreich, nebst einem Theile von Spanien. 15a. Die Britischen Inseln und die Nord-See. 3 Nebenkarten: London, Edinburgh, Portsmouth. 15b. England. 15c. Schottland. 15d. Irland. 16a. Scandinavien, oder: Dänemark, Schweden u. Norwegen, Island u. die Fär-öer. 16b. Dänemark mit Schleswig, Holstein und Lauenburg. 4 Nebenkarten: Kopenhagen, Island, Fär-öer, auch Hamburg. 17. Schweden und Norwegen. 2 Nebenkarten: Umgegend von Stockholm und Grundriss von Stockholm. 18. Fluß- und Berg-Karte von Deutschland und anliegenden Ländern (Mittel-Europa). 19. Deutschland, Niederlande, Belgien u. Schweiz. Generalkarte. 20. Deutschland und anl. Länder, zur Uebersicht der Eisenbahnen und Hauptstraßen. 21. Nordwestliches Deutschland, Niederlande u. Belgien. 22a. Nordöstliches Deutschland. 22b. Ost- und West-Preußen und Posen. 3 Nebenkarten: Uebersicht des Preussischen Staats, Dausig, Königsberg. 23. Mittel-Oestliches Deutschland. 24. Südwestliches Deutschland und Schweiz. 25. Südöstliches Deutschland. 26. Der Oesterreichische Kaiserstaat. Nebenk.: Wien. 27.) 28.) Sachsen, Thüringen und benachbarte Länder. 29. Niederlande und Belgien. 30. Der Rhein vom Bodensee bis Köln, zugleich als Special-Karte v. Württemberg, Baden u. der Bayer. Pfalz. 31. Die Schweiz. 32. Italien. Nebenkarten: Rom, Neapel. 33a. Nördliches Italien. 33b. Südliches Italien. Nebenkarte: Malta, Gozzo, Comino. 34. Galizien, Ungarn, Siebenbürgen, Moldau, Walachei. 35b. Ungarn und ein Theil von Siebenbürgen. 36. Ostseeländer, mit Polen und dem westl. Rußland bis Moskau. Nebenkarte: Petersburg. 37a. Europäisches Rußland. 37b. Europäisches Rußland in 2 Bl. Nördliches Bl. Südliches Blatt. 37c. 38a. Des Osmanischen Reichs Europäische Theil, Griechenland und die Ionischen Inseln. 38b. Die Europäische Türkei, von der Gränze Griechenlands bis zur Donaumündung. 38c. Griechenland (mit Beachtung der klass. Zeit) und die Ionischen Inseln. Nebenk.: Athen, u. Athen mit Piraeus. 39-52. Außer Europa. 39. Asia. 40. Africa. Nebenkarte: Algier. 41a. America. 41b. Nord-Polar-Karte, mit Uebersicht des Russischen Reichs in Europa, Asia und America. 41c. Der Atlantische Ocean. 42a. Das Mittelländische und Schwarze Meer, auch als Generalkarte des Osman. Reichs. 6 Nebenkarten: Canarische Inseln, Nil-Delta und Palästina, Cadiz, Gibraltar, Constantinopel, Alexandria. 42b. Palaestina. 6 Nebenkarten: Die Länder der heil. Schrift; Zug der Israeliten aus Aegypten nach Kanaan; Umgebungen von Jerusalem; 2 Pläne von Jerusalem; Höhendurchschnitt vom Sinai bis zum Hermon. 43a. Klein-Asien, Armenien, Mesopotamien, Syrien. 43b. Iran und Turan (Persien, Afghanistan, Bilndschistan, Turkestan). 43c. Das Chinesische Reich nebst Japan. 44a. Ost-Indien mit den Inseln. 44b. Vorder-Indien oder das Indo-Britische Reich. 44c. Die Ostindischen Inseln.

- 45a. Nord-Africa bis zum Aequator. Westlicher Theil. 45b. Nord-Africa (östl. Theil) und Arabien. Nebenk.: Habesch. 45c. Süd-Africa (südlich vom Aequator) mit Madagascar. 45d. Südspitze von Africa. Nebenkarte: Kap-District. 46a. Nord-America. 46b. Verein-Staaten von Nord-America, Mexico, Yucatan u. A. Nebenkarte: Plateau von Mexico. 47. Verein-Staaten von Nord-America mit Ausnahme von Florida und den westlichen Territorien. Nebenk.: Texas. 48. Westindien u. Centro-America. Nebenk.: Guadeloupe, Martinique. 49a. Süd-America. 49b. Nördlicher Theil von Süd-America. 49c. Südlicher Theil von Süd-America. Nebenkarten: Bai von Rio de Janeiro; Grundriss von Rio de Janeiro. 50a. Australien oder Polynisien. 50b. Das Festland von Australien und benachbarte Inseln. 50c. Südöstlicher Theil v. Australien. Nebenk.: Colonie am Schwanfluß. 51. West-Polynisien. Nebenkarten: Witi-Lewu; Tongatabu und Eua. 52. Ost-Polynisien. Nebenk.: Hawaii Vulkane; Tahiti; Floriania; Honolulu.

DR. K. VON SPRUNER'S historisch-geographischer Hand-Atlas. Iste Abtheilung. ATLAS ANTIQUUS.

27 in Kupfer gestochene color. Karten mit 64 Nebenkarten. Preis geb. 7 1/2 Thlr. INHALT:

- Erläuterungen (1 Bogen in Folio). I. Orbis terrarum veteribus notus. Nebenk.: Orbis terrarum Homeri et Herodoti. II. Orbis terrarum notus usque ad Alexandri Magni tempora. Nebenk.: Orbis terrarum Ptolemaei. III. Regnum Alexandri Magni. Nebenk.: 1) Caesus Indicus. 2) Proellum ad Granicum. 3) Proellum ad Issum. 4) Proellum ad Gaugamela. IV. Regna successorum Alexandri Magni circa medium saec. tertium ante Chr. Nebenk.: 1) Regna Eplgonorum. 2) Proellum ad Sellusiam. 3) Graecia temp. foederis Achaici et Aetolici. V. Hispania. Nebenk.: Baetica VII. Gallia. Nebenk.: 1) Gallia ante Caesarem. 2) Insula Batavorum. 3) Gallia inter Alpes et Rhodanum. VIII. Britannia. Nebenk.: 1) Britannia Strabonis. 2) Britannia Ptolucae. 3) Hadriani murus. IX. Germania, Rhætia, Noricum. X. Imperium Romanorum latissime patens. XI. Imperium Romanorum post divisionem in Occidentale et Orientale. XII. Italia superior. Nebenk.: Roma. XIII. Italia inferior. Nebenk.: 1) Urbs cum adne. regionibus. 2) Collis Capitolinus, Collis Palatinus et Forum Rom. 3) Albanus mons. 4) Campania. 5) Syracusae. XIV. Graecia. Nebenk.: 1) Athenae. 2) Acropolis. 3) Athenae, Piraeus et Salamis. 4) Piraeus. 5) Delphi. 6) Thermopylae. XV. Asia minor et Syria. Nebenk.: 1) Ionia. 2) Hellespontus et Troas. 3) Campus Trojae. XVI. Armenia, Mesopotamia, Babylonia et Assyria cum adjacentibus regionibus. XVII. Thracia, Dacia, Illyria, Macedonia. Nebenk.: Macedonia. XVIII. Palaestina a temp. Maecaeorum usque ad eversionem Hierosolymae. Nebenk.: 1) Palaestina temp. Judicum et Regum. 2) Hierosolyma temp. eversionis per Titum. 3) Hierosolyma urbs et regio. 4) Tabula populorum sec. Mosem 1, 10. XIX. India. Nebenk.: 1) India Eratosthenis. 2) India Ptolemaei. 3) Dachinabades et Taprobane. XX. Aegyptus et Arabia. Nebenk.: 1) Aegyptus inf.; 2) Heptanomis et Thelais. XXI. Maurætanica, Numidia, Africa propria et Cyrenaica. Nebenk.: 1) Numidia Zeugitana et Byzacium. 2) Alexandria. 3) Carthago. 4) Cyrene. XXII. Italia initio primi belli Punici. Nebenk.: 1) Agrigentum. 2) Tarentum. 3) Italia temp. fundationis Urbis. 4) Regnum Romanum cum confederatis Latinis, Tarquinii sup. tempore. XXIII. Italia a bellis Punicis usque ad finem Imperii occidentalis. Nebenk.: Roma et Carthago initio secundi belli Punici. 2) Corsica. 3) Sardinia. XXIV. Graecia tempore migrationis Doriae ca. 1000 ante Chr. Nebenk.: 1) Graecia heroum tempore. 2) Proellum ad Marathonam. 3) Proellum ad Plateas. XXV. Graecia a bello Peloponnesiaco usque ad Philippum II. Regem Macedoniae. Nebenk.: Graecia temp. bellorum contra Persas. 2) Proellum ad Mantineam. 3) Proellum apud Leuctra. XXVI. Regna successorum Alexandri Magni post magnum Syriae imperium pugna ad Magnesium directum. Nebenk.: Asia minor et Syria usque ad occupationem Romanorum. XXVII. Pontus Euxinus et quae adjacent. Nebenk.: Bosphorus Cimmerius.

Ite Abtheilung.

Atlas zur Geschichte der STAATEN EUROPAS vom Anfange des Mittelalters bis auf die neueste Zeit.

73 color. Karten in Kupferst. mit mehr als 100 Nebenkärtchen, Plänen etc. Preis gebunden 22 Thlr.

INHALT in systematischer Anordnung:

- Erläuterungen (12 Bogen in Folio). 1. Die Welt der Alten. Uebergang zur Geographie des Mittelalters. Elf Uebersichtskarten von Europa (8 1/2 Thlr.). 2. Das Römische Reich und die nördlichen Barbaren im IV. Jahrh. — Nebenkarte: Die untern Donauländer um 380 n. Chr. 3. Europa im VI. Jahrh. (Die aus der Völkerwanderung hervorgegangenen romanischen und germano-romanischen Staaten.) 4. Europa zur Zeit Karls des Grossen. 44. Europa in der 2ten Hälfte des X. Jahrhunderts. 46. Europa zur Zeit der Kreuzzüge. 48. Europa am Ende des XIV. Jahrhunderts. 51. Europa in der Mitte des XVI. Jahrhunderts. Zeitraum der Reformation. 56. Europa während des XXXjährigen Kriegs und bis 1700. 58. Europa im XVII. Jahrhundert. 73. Europa von 1789 bis 1815. Zeitalter Napoleons. 64. Europa nach Völker- und Sprachgränzen. Ethnographisches Bild. Zwölf Karten zur Geschichte Deutschlands, der Schweiz, der Niederlande und der Ostseeländer (4 Thlr.). 9. Alt-Germanien und die Süd-Donauländer um die Mitte des V. Jahrhunderts. — Nebenkarte: Die Reiche der Franken um 550 n. Chr. 12. Die Theilungen von Reich Karls des Grossen. — Nebenk.: Lotharingia. — Schlachtfeld von Fontenay. 13. Deutschland unter den Sächsischen und Fränkischen Kaisern bis zu den Hohenstaufen. — Nebenkarten: Thüringia. — Der Bodensee. 14. Deutschland unter den Hohenstaufen und bis 1273. — Nebenk.: Die grossen Geschlechter um 1170. — Das Stammgebiet der Hohenstaufen. 15. Die Herzogthümer Francia, Aemania, Bavaria, Lotharingia superior und Burgundia minor. — Nebenk.: Habsburgische Stammlande. — Schlachtfeld von Göllicheln. 16. Die Herzogthümer Saxonia und Lotharingia inferior; dann Thuringia, Osterland, Hassia etc. — Nebenk.: Uebersicht der Theilungen in den Sächsischen Ländern. — Die Pfalz u. umliegenden Länder. 17. Deutschland von Rudolph von Habsburg bis Maximilian I. 1273 bis 1493. — Nebenk.: Deutschland um 1350. — Schlachtfeld bei Stillsfried. 18. Deutschl. v. 1493 bis 1618. — Zeitraum d. Reformation. — Nebenk.: Prng u. die Schl. auf d. Weissen Berge. 19. Deutschland zur Zeit des 30jährigen Kriegs. — Nebenk.: Der Rhein von Strassburg bis Köln. — Pläne der Schlachtfelder bei Wimpfen, Breitenfeld, Nördlingen, Wittstock, Tütlingen, Jankow. 20. Deutschland von 1649 bis 1792. — Nebenk.: Wien und dessen Belagerung 1683. — Belgien. — Antwerpen und seine Forts. 21. Deutschland von 1792 bis zur Gegenwart. — Nebenk.: Deutschland im Jahre 1811. — Schlachtfeld bei Lelpzig (16. bis 19. October 1813). 22a. Ostsee-Länder Polen und Lithauen im XIII. Jahrh. — 22b. Die Ordensgebiete in Preussen und Lieland bis 1525 und 1562. — Nebenk.: Die Ostseeländer bis 1772. — Deren kirchliche Eutheilung bis zur Reformation. — Gegend um Riga. Fünf Karten zur Geschichte Italiens (1 1/2 Thlr.). 4. Italien unter der Herrschaft der Langobarden. — Nebenk.: Unter-Italien vom IX. bis Ins XI. Jahrh. — Das Hgzh. Trident. — Venedig. — Neapel, Sorrent und Amalfi. — Mte Cassino. — Umgegend von Rom und Capua. 5. Italien unter den Sächsischen und Fränkischen Kaisern bis zu den Hohenstaufen. — Nebenk.: Rom im Mittelalter. — Grundriss des Lateran.

6. *Gee-Italien* unter den Hochstaufen. — Nebenk.: Das Gebiet von Mailand.
 7. *Italien* von 1270 bis 1450. — Nebenk.: Apulien u. Sicilien. — Die griech. Besitzungen der Venetianer seit d. XIII. Jahrh. — Kgr. Cypern. — Ins. Gerbers u. Carehis. — Pläne von Mailand, Florenz, Neapel. — Schlachtfeld von Scurcola und von Beuvenent.
 8. *Italien* von 1450 bis 1792. — Italien von 1793 bis 1815. — Die Herzogthümer am Po. — Schlachtfeld v. Parva. — Pläne von Venedig, Genua u. la Valetta.
- Sechs Karten zur Geschichte Frankreichs (2 Thlr.).
23. Die *Reiche der Franken* in Gallien unter den Merowingern. — Nebenk.: Paganus Parisiacus. — Die Champagne (en No. 24).
 24. Die *Königreiche Frankreich und Arlet* bis 1150. — Nebenk.: Normandie, Anjou, Touraine und Maine. — Die untere Rhone. — Paris im XII. Jahrhundert.
 25. *Frankreich* von 1150 bis 1461. — Nebenk.: Aquitanien, Gascogne und Languedoc. — Schlachtfelder bei Bouvines, Crecy, Muret, Azincourt.
 26. *Frankreich* von 1461 bis 1610. — Nebenk.: Frankreich 1360. — Paris im XVI. Jahrh.
 27. *Frankreich* von 1610 bis 1790. — Nebenk.: Umgebungen von Paris. — Paris am Ende des XVIII. Jahrh.
 28. Die *Republik* und das *Kaiserthum Frankreich* mit seinen Bundesstaaten. — Nebenk.: Die Vendée.
- Vier Karten zur Geschichte der Britischen Inseln (1 1/2 Thlr.).
30. Die *Britischen Inseln* bis auf Wilhelm d. Eroberer 1066. — Nebenk.: Die Brit. Inseln im VIII. Jahrh. — Der Busen des Forth.
 31. Die *Britischen Inseln* von Wilhelm d. Eroberer bis zum Hause Tudor. — Nebenk.: London. — Die untere Themse. — Schlacht bei Bauwockburne.
 32. Die *Brit. Inseln* seit 1485. — Nebenk.: Die Englisch-Schottischen Gränzlande. — Gegend v. Glasgow.
 34. *Grossbritannien's* sämtliche Besitzungen mit Angabe ihrer Erwerbungszeit. — Nebenk.: Nordamerika bis 1783. — Vorder-Indien um 1760.
- Sechs Karten zur Geschichte Spaniens und Portugals (2 Thlr.).
35. Das *Reich der Westgothen* auf der Iberischen Halbinsel von 477 bis 711.
 36. Das *Emirat von Cordoba* bis zum Untergange der Omajjaden; und die Christlichen Reiche im Norden der Iberischen Halbinsel, von 711 bis 1028.
 37. Die *Iberische Halbinsel* bis in die Mitte des XIII. Jahrh. (Bis zur Gründung des Kgr. Granada 1238 und der Vertreibung der Almohaden 1257.)
 38. Die *Iberische Halbinsel* 1257 bis 1479. — Nebenk.: Andalusia und Grauada. — Plan von Granada. — Nordgränze von Cataluna.
 39. Die *Iberische Halbinsel* seit dem XVI. Jahrh. — Nebenk.: Navarra u. die Vascongadas. — Geg. um Lissabon.
 41. Die *Besitzungen der Spanier und Portugieser* im XVI. Jahrh. — Nebenk.: Hindustan. — Mexico. — Tenochtitlan. — Küste von Veracruz. — Das Gebiet des Hauses Habsburg in Europa im XVI. Jahrh.
- Acht Karten zur Geschichte der nord. Reiche (Scandinavien, Polen, Russland) (2 1/2 Thlr.).
42. Die *Reiche der Nordmannen* v. VIII. bis ins XII. Jahrh. — Nebenk.: Küsten v. Nordamerika im X. Jahrh.
 49. *Scandinavien* bis zur calmar. Union, 1397. — Nebenk.: Dänemark. — Swealand. — Snialand od. Island. — Faer-Eyar. — Orkneys. — Thronud.
 50. *Scandinavien* bis zum Frieden zu Friedrichsham 1809.
 52. Die *Völker und Reiche der Slaven* zwischen Elbe und Don bis 1125.
 53. *Polen und Lithauen* von 1125 bis zu ihrer Vereinigung 1386.
 54. *Polen und Lithauen* unter den Jagiellonen 1386 bis 1572.
 55. *Polen* bis zu seinem Untergange 1795.
 47. Das *Russische Reich* nach seiner allmählichen Vergrößerung. — Nebenk.: Grossfürstenthum Moskau.
 48. *Acht Karten* zur Geschichte Südost-Europas, Kleasiens etc. (2 1/2 Thlr.).
 60. Das *Byzantinische Reich* bis ins XI. Jahrh., westl. Bl. — Nebenk.: Constantinopolis.
 60. Das *Byzantinische Reich*, östliches Blatt.
 61. *Griechenland u. Klein-Asien* vom XI. bis ins XIII. Jahrh. — Nebenk.: Livadia u. Morea; Hellespont und Propontis.
 62. *Griechenland und Klein-Asien* bis zur Eroberung Constantinopels durch die Osmanen 1453. — Nebenk.: Albanien; der Bosphorus; die Prinzen-Inseln.
 - 42., 43. *Reich der Khalifen* in seiner grössten Ausdehnung. — Nebenk.: Al Dschesira. — Irak Arabi.
 45. *Syrien* und angränzende Länder zur Zeit der Kreuzzüge. — Nebenk.: Kgr. Jerusalem. — Grundrisse von Jerusalem — von Antiochien — von Ptolemais.
 63. Das *Türkische Reich* mit seinen Schutzstaaten im XVII. Jahrhundert.
- Vier Karten zur Geschichte Ungarns (1 1/2 Thlr.).
65. Die *Länder an der untern Donau* vom VI. bis ins X. Jahrh.
 66. *Ungarn* und seine Nebenlande bis zum Ansterben des Arpadischen Stammes 1301.
 67. *Ungarn* und seine Nebenlande bis zur Schlacht von Mohacs 1526. — Nebenk.: Schlacht von Varna; Schlacht von Mohacs.
 68. *Ungarn* u. seine südli. Nachbarländer seit 1526. — Nebenk.: Die Nordgränze der Türken im XVI. u. XVII. Jahrh.
- Acht Karten zur Darstellung der kirchlichen Verhältnisse (2 1/2 Thlr.).
72. *Europa*. — Nebenk.: Deutschland. — Gebiet der Jacobiten. — Gebiet der Nestorianer. — Der Libanon.
 11. *Deutschlands kirchliche Eintheilung* bis ins XVI. Jahrh.
 70. *Italien* nach seiner kirchlichen Eintheilung. — Nebenk.: Rom und seine Suffragane. — Neapel, Sorrent, Amalfi, Benevent, Capua etc. — Die 7 Basiliken Roms.
 29. *Frankreich* bis 1322. — *Frankreich* von 1322 bis zur Reformation.
 33. *Britische Inseln* bis zur Reformation. — Nebenk.: England seit 1543. — Südl. Theil von Lincoln.
 40. Die *Iberische Halbinsel*.
 71. *Scandinavien* und *Polen* bis zur Reformation. — Nebenk.: Provinz Lund. — Gnesen.
 69. *Ungarn* bis ins XV. Jahrh. — Nebenk.: Ungarns jetzige kirchliche Eintheilung.

IIIte Abtheilung.

Atlas zur Geschichte ASIEN'S, AFRICA'S, AMERICA'S und AUSTRALIEN'S.

In 18 Karten, mit 9 Nebenkarten. Preis 6 Thlr.

- Erläuterungen.
74. (I.) *Asien* bei Beginn des II. Jahrh. vor Chr. Zeit der Scelenciden und des Turk-Reiches der Hiong-nu in Hoch-Asien. — Nebenk.: Alt-Indien nach den inheimischen Quellen.
 75. (II.) *Asien* am Ende des II. Jahrh. Zeit des Parther-Reiches und der Han-Dynastie in China.
 76. (III.) *Asien* gegen die Mitte des V. Jahrh. Zeit der Sasaniden und des Hunnen-Reiches.
 77. (IV.) *Asien* vom VI. bis in die erste Hälfte des IX. Jahrh. Zeit der grössten Ausdehnung des Kalifen-Reiches, des Reiches Tufan oder Thibet und der Thang-Dynastie in China. — Nebenk.: Hoch-Asien um die Mitte des VI. Jahrh.
 78. (V.) *Asien* von der Mitte des IX. bis zum Ende des X. Jahrh. Zeitraum der Zerstückelung des Kalifats und des chinesischen Reiches; das Reich der Khitan in Hoch-Asien.
 79. (VI.) *Asien* im XI. und XII. Jahrh. Die Reiche der Seldschuken; der Altun-Khane in Hoch-Asien und der Muhametaner in Indien.
 80. (VII.) *Asien* im XIII. und XIV. Jahrh. Die Mongolenherrschaft. Nebenk.: Die Mongolenreiche am Ende des XIII. Jahrh.; Reich Timur's von 1370 bis 1405.
 81. (VIII.) *Asien* im XV. und XVI. Jahrh. Begründung der russischen, grösste Ausdehnung der osmanischen Herrschaft; die Sofi in Persien, die Timuriden u. Portugiesen in Indien; die Ming in China.
 82. (IX.) *Asien* am Ausgang des XVII. Jahrh. Das Reich des Gross-Moguls; die Holländer in Indien.
 83. (X.) *Asien* gegen Ende des XVIII. Jahrh. Die Briten in Indien; das Reich der Mandchu.
 84. (XI.) *Asien* gegen die Zeit der Eroberung durch die Araber im VII. Jahrh.
 85. (XII.) *Africa* nach den arab. Geographen u. bis zur Ankunft der Portugiesen. VIII. bis XIV. Jahrh.
 86. (XIII.) *Africa* seit Anfang des XV. Jahrh. Nebenkarten: 1) Al Magreb nach Leo Africanus. 2) Die Colonien auf der Goldküste.
 87. (XIV.) *Nord-America* zur Uebersicht der Entdeckung, Eroberung und Colonisation. — Nebenkarten: 1) Die Ostküste von Nord-America im XVII. Jahrh. 2) Louisiana und die Colonien der Ostküste im XVIII. Jahrh. 3) Haiti.
 88. (XV.) *Süd-America* zur Uebersicht der Entdeckung, Eroberung und Colonisation.
 89. (XVI.) *America* his 1776.
 90. (XVII.) *America* seit 1776.
 91. (XVIII.) *Australia* und *Polynesia* zur Uebersicht der Entdeckung und Colonisation.

No. 84 — 91, erscheinen als **Schlusslied** im Sommer 1852.

D. H. BERGHAUS'

PHYSIKALISCHER ATLAS.

90 color. Karten in Kupferstich, in 2 Bänden. Preis gebunden 34 1/2 Thlr.

INHALT.

- I. Abth. **Meteorologie u. Klimatographie.** 15 Bl. (Preis geb. 5 Thlr.):

Vorbemerkungen in Folio pag. 1—8.

 1. A. v. Humboldt's System der *Isotherm-Kurven*. Weltkarte.
 2. Die *Isotherm-Kurven* der nördl. Halbkugel. Polar-Projection.
 3. *Europa* zur Uebersicht der *Wärme-Verbreitung*.
 4. Die *Haupt-Momente der Temperatur* an 307 Orten der Erde.
 - 5a. Darstellung des *Ganges der Temperatur*.
 - 5b. Jahres-Periode der *Temperatur* zu Regensburg; und die von der Wärme abhängenden periodischen Erscheinungen im Pflanzen- und Thierreiche von Dr. von Schmöger. No. I. (Winter und Frühling).
 - 5c. Jahres-Periode der *Temperatur* zu Regensburg etc. No. II. (Sommer u. Herbst).
 6. Uebersicht der *mittl. Barometerstände am Meere* n. der *Oscillationen d. Luftdrucks*.
 7. *Windkarte der Erde*. Verbreitungsbezirke eines *Mauritius-Orkans* 1809 und des *westindischen Orkans* im Aug. 1837.
 8. Die *Luftströmungen* auf dem *Nordatlantischen Ocean* etc.
 9. *Hyetographische* (Regen-) Karte der Erde.
 10. *Europa* zur Uebersicht der *Regenverhältnisse*.
 11. Uebersicht der *meteorologischen Stationen* in Deutschland etc.
 12. Uebersicht der *angestellten hycrometrischen Beobachtungen*.
 13. Geograph. Verbreitung der *Gewitter*, n) in Europa; b) in Böhmen.
- II. Abtheilung. **Hydrologie u. Hydrographie.** 16 Bl. (Preis geb. 5 Thlr.):

Vorbemerkungen in Folio p. 1—18.

 1. *Erdkarte* zur Uebersicht der *Fluthwellen*.
 2. Das *Deutsche Meer* und Theile des *Atlantischen Oceans*. Zur Uebersicht der *Fluthwellen* und des *Seebodens*.
 3. Der *Atlantische Ocean*, zur Uebersicht der *Strömungen*, *Handelsstrassen*, der *Temperatur*, des *Seebodens* etc.
 4. Der *Große Ocean*, z. Uebersicht d. *Strömungen*, *Handelsstrassen*, d. *Temperatur* etc.
 5. Das *Indische Meer*, enthaltend *Temperatur-Verhältnisse*, *Luft-* und *Meeres-Strömungen*, *Handelsstrassen* etc.

6. Der *warme Meeres-Strom* des *Atlantischen* und der *kalte des Großen Oceans*.
7. *Asia-Europa* in Beziehung auf das *Fliefsende*. Stromgebiete.
8. *Stromgebiete* in a) Nord-Amerika; b) Süd-Amerika. Länge d. Hauptströme.
9. Uebersicht der *bekanntesten Gabeltheilungen*.
10. *Vermischtes zur Hydrographie*.
11. (Hydro-historische Uebersicht vom Zustande der *Elbe* in dem Jahrhundert 12.) von 1731 bis 1830.
12. Uebersicht vom Zustande der *Oder*, von 1778 bis 1830.
14. Uebersicht v. Zustande d. *Rheins*, d. *Weser*, *Elben*, *Oder*, d. *Bodensees* u. d. *Donau*.
15. Die *Ströme Rhein*, *Elbe* und *Oder*, nach ihrem Verhalten innerhalb eines Jahres.
16. Hydrographisches Tableau der *Weser*, *Weichsel* und des *Memelstroms*.
- III. Abtheilung: **Geologie.** 15 Bl. (Preis geb. 6 Thlr.):

Vorbemerkungen in Folio p. 1—40.

 1. *Erdkarte* zur Uebersicht des *Starren* und *Flüssigen*, so wie der *Verschiedenheit der Oberflüchen-Gestalt*.
 2. *Bergketten* in *Asia* und *Europa*. Vulkanreihe von *Djava*. Hebung der *Insel Reguain*. Vulkanreihe von *Luzon*.
 3. *Europa's Haupt-Gebirgs-Systeme*.
 4. *Geologie* von *Europa* nach den *Hauptverhältnissen*.
 5. Karte von *Süd-Amerika* zur Uebersicht der *Unebenheiten des Bodens*. Hochland von *Quito* mit *Quer-Profil*. — *Bolivia*.
 6. *Bergketten* in *Nord-Amerika*. Vulkan *Jorullo*.
 7. Die *vulkanischen Erscheinungen* der *Alten Welt* in und um den *Atlantischen Ocean*. — *Bergketten* in *Africa*.
 8. *Specialia vom Vulkan-Gürtel* des *Atlantischen Oceans*, — 20 verschiedene *Kärtchen* und *Ansichten* enthaltend.
 9. Karte von dem *Vulkan-Gürtel* und den *Central-Gruppen* des *Großen Oceans*.
 10. Die *Vulkanreihe* von *Guatemala*, die *Landengen* von *Tehuantepec*, *Nicaragua* und *Panama*, und die *Central-Vulkane* der *Südsee*.
 11. *Idealer Durchschnitt* von der *Bildung der Erdrinde*. Mit *Pflanzen* und *Thier-Abbildungen*. Doppelblatt.
 12. *Geologische Karte* von *Deutschland* und den *anliegenden Ländern*.
 13. *Specialkarte* vom *Riesengebirge*, *geognostisch colorirt*.
 14. *Geologische Profile* von *Deutschland*. — *Tertiärbecken* von *Paris*.
 15. *Plateau von Quito*. — Vulkan von *Gedec* auf *Java*. — *Keeling-Inseln*. — Die *Pyrenäen* mit *geolog. Kolorit*. — *Der Himalaya* mit *Profilen*.
- IV. Abtheilung: **Tellurischer Magnetismus.** 5 Bl. (Preis der IV. u. V. Abtheilung zusammengebunden 5 Thlr.):

Vorbemerkungen in Folio p. 1—6.

 1. *Wachsende Karte* der *magnetischen Meridiane* u. *Parallelen*.
 2. Die *magnetischen Meridiane* und *Parallelen*, in stereograph. Polarprojection.
 3. *Wachsende Karte* der *isodynamischen Linien*.
 4. Die *isodynamischen Linien* in der *Horizontal-Projection*.
 5. Karte für die in den J. 1827 bis 1831 beobachteten *Werthe der Declination*.

- V. Abtheilung: **Pflanzengeographie.** 8 Bl. (Preis der IV. und V. Abth. zusammengebunden 5 Thlr.):

Vorbemerkungen in Folio p. 1—4.

 1. *Umriss der Pflanzengeographie*. Verbreitung der *Pflanzen* in *wagerechter* sowohl, als *senkrechter* Richtung. Mit einigen *Pflanzenformen*.
 2. *Verbreitung-Bez.* der wichtigsten *Kultur-Gewächse*, *Getreidearten* etc.; *Cacao*, *Vanille*, *Coca*, *Chinawälder*; *Zucker*, *Kaffee*; *Thee*, *Gewürze*. *Pflanzenformen*.
 3. *Tabellar. Darstellung* der *Statistik* des *Gewächereiches* in *Europa*.
 4. *Botanisch-geographisch-statistische Karte* von *Europa*.
 5. *Schow's* Verbreitung der wichtigsten *Kultur-, Baum- und Strauchgewächse* in *Europa*. Mit *Isothermen* und *Ischimemen*.
 6. *Botanische Karte* von *Deutschland*, *Statistik* der *vornehmsten Pflanzen-Familien*. — *Phanerogamen*. — *Temperatur-Kurven*.
 7. *Temperatur* zu *Regensburg* und die von der *Wärme* abhängenden *periodischen Erscheinungen* im *Pflanzenreich* u. *Thierreich*. No. I. (Winter u. Frühling).
 8. No. II. (Sommer und Herbst).
- VI. Abtheilung: **Zoologische Geographie.** 12 Bl. (Preis geb. 5 Thlr.):

Vorbemerkungen in Folio p. 1—56.

 1. *Verbreitung* der *Vierhänder*, der *Beutel-* und *zahnlosen Thiere*, sowie der *Dickhäuter*. — Mit *Thierabildungen*.
 2. *Verbreitung* und *Vertheilung* der *Raubthiere*.
 3. *Jagdgebiet* der sogen. *Pelzthiere*. — Der *nordische Walfisch*- u. *Robbenfang*. — *Verbreitung* des *Katzensgeschlechts*.
 4. *Verbreitung* der *Nagethiere* u. der *Wiederkäuer*. — *Verbreitung* des *Sumpfbibers*. — *Verbreitung* der *Gemse*.
 5. *Verbreitung* der vorzogl. *Säugethiere* in der *Alten Welt*.
 6. *Verbreitung* der *Säugethiere* in der *Neuen Welt*. — *Mammalogische Monographien*: a) *Oesterreichs*; b) des *Indischen Archipelagus*.
 7. Uebersicht der *Säugethiere Europa's* nach ihrer *geograph. Vertheilung*.
 8. *Verbreitung* der *Säugethiere* in *Europa*.
 9. *Allgemeine ornitho- und herpetologische Erdkarte* zur Uebersicht der *Vertheilung* der *Vögel* und *Amphibien*.
 10. Uebersicht der *Europäischen Vögel* nach ihrer *geograph. Vertheilung*.
 11. *Verbreitung* u. *Vertheilung* der in *Europa* *heimathlichen Vögel*.
 12. *Versuch einer Schlangen-Karte*.
- VII. Abth.: **Anthropologie.** 4 Bl. (Preis der VII. u. VIII. Abth. zusammengebunden 8 1/2 Thlr.):

Vorbemerkungen in Folio p. 1—4.

 1. *Verbreit. d. Menschen-Rassen*. — *Nahrungsweise* u. *Folksdichtigkeit* in d. *Ackerbau-ländern*. — *Zur Physik d. Menschen*. — *Charakterist. Abbild. v. Köpfen u. Schädeln*.
 2. *Geograph. Verbreitung* der *vornehmsten Krankheiten*. — *Charakter-Krankheiten* in *N.-Amerika* u. den *Antillen*. — *Süd-Afrika's Klima*. — *Gang d. Cholera*.
 3. *Bekleidungsweise* der *Erd-Bewohner*. Nebst 15 *Trachten-Bildern* für: a) *Völlige Nacktheit*, b) *Kleidung* von *Thierfellen*, c) von *Thierwolle*, d) von *Baumwolle*, e) von *andern Pflanzenzeugen*.
 4. a) *Geogr. Verbreitung* der *Religionen*. b) Die *geistige Kultur* der *Menschen* nach ihrer *geogr. Verbreitung*. c) *Beschäftigungsweise*. d) *Regierungsweise*.
- VIII. Abtheilung: **Ethnographie.** 19 Bl. (Preis der VII. und VIII. Abth. zusammengebunden 8 1/2 Thlr.):

Vorbemerkungen in Folio p. 1—68.

 1. Die *Völker Asiens* und *Europa's*.
 2. *Verbreitung* der *Indo-Germanen* u. *Sciten* über die ganze *Erdfäche*.
 3. *Verbreitung* der *Deutschen* über die ganze *Erdfäche*.
 4. Uebersicht v. *Europa* mit *ethnogr. Begräuz.* u. mit d. *Völkern* im *XIX. Jahrh.*
 - 5, 6, 7, 8. *Ethnographische Karte* von *Europa* in vier *zusammenstossenden Blättern*.
 9. *Deutschland*, *Niederlande*, *Belgien* und *Schweiz*: *National-, Sprach-, Dialect-Verschiedenheit*.
 10. *Ethnograph. K.* der *Oesterreichischen Monarchie*.
 11. *Sprachenkarte* von *Frankreich*.
 12. *Völker- u. Sprachenkarte* der *Britischen Inseln*.
 13. *Ethnograph. K.* des *Russischen Reichs*.
 14. *Völkerkarte* der *Indischen Welt*.
 15. Die *Völker* des *Kaukasus*.
 16. *Ethnogr. K. v. Afrika*. — Die *Australischen* u. *Polynesischen Völker*.
 17. *Ethnograph. K.* von *Nord-Amerika*.
 18. *Ethnograph. K.* von *Süd-Amerika*.
 19. *Ethnograph. K.* des *Osmanischen Reichs* und *Griechenlands*.

AD. STIELER'S

DEUTSCHLAND,

Königr. der NIEDERLANDE, Königr. BELGIEN und die SCHWEIZ
mit den angränzenden Ländern
in XXV illum. Blättern in Folio.
Maasstab 1:500000 (circa 5 Meilen auf 2 Zoll).
Neue Auflage. 1850. Preis 4 1/2 Thlr.

ATLANTEN, insbesondere für den SCHULGEBRAUCH.

I] E. von SYDOW'S WAND-ATLAS.

- 1. ERDKARTE** in 2 großen Planigloben (jeder zu 3 Fuß Durchmesser). Nebst zwei die nördliche und südliche Halbkugel darstellenden Planigloben, u. nebst einer Erdansicht in Mercator's Projection. In 12 color. Sectionen (zusammengesetzt 20 □ Fuß groß). 3te Aufl. 1851. roh 1 1/2 Thlr., aufg. 3 Thlr.
- 2. EUROPA.** In 9 gr. Sectionen. 3te Aufl. 1847. roh 1 1/2 Thlr., aufg. 2 1/2 Thlr.
- 3. ASIA.** In 12 Sect. 2te Aufl. 1845. roh 1 1/2 Thlr., aufg. 2 1/2 Thlr.
- 4. AFRICA.** In 6 gr. Sectionen. 2te Aufl. 1846. roh 1 Thlr., aufg. 2 Thlr.
- 5. u. 6. NORD- und SÜD-AMERICA.** In 10 Sectionen. 2te Auflage. 1845. roh 1 1/2 Thlr., aufg. 2 1/2 Thlr.
- 12. DEUTSCHLAND (Mittel-Europa).** In 9 großen Sectionen. 1847. roh 2 1/2 Thlr., aufg. 3 1/2 Thlr.

No. 2 hat den Maasstab von 1:100000, No. 3 bis 6 den von 1:200000, No. 12 von 1:500000. Jede Karte ist von einem Heft Erläuterungen begleitet. Diese in neuer eigenthümlicher Weise ausgeführten Wand-Karten zeichnen sich durch vorzüglich charakteristische Darstellung der Terrainformen aus und liefern durch Anwendung angemessener Farbengebung ansprechende deutliche Naturbilder der Erdräume, indem die Zeichen der Hydrographie blau, der Orographie braun, der Tiefenländer grün und alle andern Bezeichnungen schwarz gehalten sind. — Die wiederholten neuen Auflagen rechtfertigen das überaus günstige Urtheil, was Karl Ritter in Berlin schon bei dem ersten Erscheinen darüber fällt. Neuerdings hat Dr. G. A. Klöden, im Schulbl. für Brandenburg (11r Jahrg. 1846, 4s Heft) bei Aufzählung von etwa 90 verschiedenen Wandkarten die von Sydow'schen als die vorzüglichsten ausgezeichnet.

II] E. von SYDOW'S methodischer Hand-Atlas

für das wissenschaftliche Studium der Erdkunde.

21 Bl. Dritte Auflage. 1850. Preis: 3 1/2 Thlr.

Inhalt:

- | | |
|--|---|
| I. Kartograph. Elemente. | XII. Italien. |
| II. Erdkarte. | XIII. Osmanische Halbinsel. |
| III. Afrika. | XIV. Europ. Russland. |
| IV. Nord-Amerika. | XV. Mittel-Europa. |
| V. Süd-Amerika. | XVI. Deutschland in 4 Bl. |
| VI. Asien. | XVII. Uebersicht der politischen Eintheilungen. |
| VII. Europa. | |
| VIII. Scandinavien. | |
| IX. Grossbritannien, Niederland und Belgien. | |
| X. Frankreich. | |
| XI. Hesperien. | |

Supplement hierzu. 13 Bl. Preis 2 1/2 Thlr.

Inhalt:

- | | |
|--|---|
| Ia. Sternkarte des nördl. Himmels. | Gebirgsland. 6) Riesengebirge. 7) Riesen- u. Iser-Gebirge. 8) Lansitzer Gebirgsland. |
| Ib. des süd. Himmels. | 9) Sächsisches und Nordböhmisches Gebirgsland. 10) Sächsisches, Thüringisches und Hessisches Gebirgsland. 11) Harz. 12) Erzgebirge. 13) 14) Fichtelgebirge. 15) Spessart. 16) Frankwald. 17) Thüringen. 18) Thüringen u. Harz. 19) 20) Hessisches Bergland. 21) 22) Weser-Bergland. 23) Niederrhein. Bergland. 24) Teutoburger Wald. 25) West- 26) Ost-Niederrheinisches Bergland. — b) 6 Uebersichten politischer Eintheilungen: 1) Niederlande u. Belgien. 2) Schweiz. 3) Oesterreich. 4) Osmanisches Reich. 5) Vorder-Indien. 6) Verein. Nord-american. Staaten. |
| II. Erdkarte zur Uebersicht der Luft- und Meeres-Strömungen. | |
| III. Erdkarte zur Erläuterung der Klimalehre. | |
| IV. Westliches Vorderasien. | |
| V. Vorder-Indien. | |
| VI. a) Ostindischer Archipel u. Hinter-Indien. b) Westind. Archipel und Mittel-Amerika. | |
| VII. Niederlande und Belgien. | |
| VIII. West-Gruppe d. norddeutschen Berglandes. IX. Mittel-Gruppe d. norddeutschen Berglandes. X. Ost-Gruppe des norddeutschen Berglandes. | |
| XI. n. XII. Enthält: a) 26 Höhen-Ansichten und Profile im Norddeutschen Bergland: 1) Suedisches Gebirge. 2) Mährisches Gesenck. 3) 4) 5) Glatzer | |

III] E. v. SYDOW'S HYDROGRAPHISCHER ATLAS.

27 Flussnetze

über alle Theile der Erde, nebst Musterblatt und Anweisung zu deren zweckmäßiger Ausfüllung.

1847. Preis 1 Thlr. 4 Sgr.

Inhalt:

- | | | |
|--|--|---|
| Vorwort und Anweisung. Musterblatt. | 8a.) Süd-Deutschland. | 19. Vorder-Asien. |
| 1. Erdkarte in 2 Planiglob. — Nördl. Eismeer. — Austral-Festland. — S.-O.-Austral-Festland. — Van Diemens Land. — Nen-Seeland. | 9. Karpathenland. | 20. Vorder-Indien. |
| 2. Grosser Ocean. — Nen-Seeland. | 10. Niederlande und Belgien. | 21. Südost-Asien. |
| 3. Indischer Ocean. | 11. Frankreich. | 22. Afrika. Mit Nebenkarte: Capland. |
| 4. Atlantischer Ocean. | 12. Osmanisch-griech. Halbinsel. | 23. Nord-Amerika. |
| 5. Europa. | 13. Italien. | 24. Vereinstaaen Nord-Amerika's. |
| 6. Russland. | 14. Hesperische Halbinsel. | 25. Mittel-Amerika. |
| 7a.) Nord-Deutschland. | 15. Britische Inseln. | 26. Süd-Amerika. |
| 7b.) | 16. Dänemark. Mit Nebenk.: Island und Fär-öer. | 27a.) Erdkarte in Mercators Projection. |
| | 17. Scandinavien. | 27b.) |
| | 18. Asien. | |

IV] E. v. SYDOW'S GRADNETZ-ATLAS

in 16 Gradnetzen,

entworfen und gezeichnet von J. C. BÄR.

1847. Preis: 16 Sgr.

Inhalt:

- | | | |
|---|-----------------------------|--------------------------------------|
| Vorwort und Bemerkungen. Musterblatt: Britische Inseln. | 5. Russland. | 12. Schweden, Norwegen und Dänemark. |
| 1. Oestliche Halbkugel. | 6. Karpathenländer. | 13. Asien. |
| 2. Westliche Halbkugel. | 7. Frankreich. | 14. Afrika. |
| 3. Europa. | 8. Türkei und Griechenland. | 15. Nord-Amerika. |
| 4. Deutschland, Niederlande, Schweiz. | 9. Italien. | 16. Süd-Amerika. |
| | 10. Spanien und Portugal. | |
| | 11. Britische Inseln. | |

Die Karten dieses und des hydrographischen Atlas greifen als Flussnetze und Gradnetze methodisch in den Gebrauch der Wand- und Hand-Karten ein, wodurch auch die repetitorische Seite des erdkundlichen Unterrichts zweckmäßige Hilfsmittel erhält. Die Karten sind alle einzeln verkäuflich.

V] E. v. SYDOW'S SCHUL-ATLAS

in 38 Karten.

Dritte Auflage. 1851. 1 1/2 Thlr.

Inhalt:

- | | |
|---|---|
| Haupt-Titel. Vorwort und Erläuterungen. | No. 17. Nord-Deutschland und Preussen (politisch Uebersicht). |
| No. 1a. Mathematische Geographie. — Der nördliche gestirnte Himmel. | 18. Mittleres N.-Deutschland (polit. Uebersicht). |
| 1b. Zur Lehre vom Simulationszeichnen. Der Vesuv und seine Umgebung. | 19. Niederlande und Belgien. |
| 2. Erläuterungen. — Westliche und östliche Halbkugel. — Erdkarte in Mercators Proj. — Nördl. u. süd. Halbkugel. — Halbkugel a) der Landmasse, b) der Wassermasse. | 20. Die Schweiz (oro-hydrogr. Karte). |
| 3. Der Grasse Ocean. | 20a. Die Schweiz (polit. Uebersicht). |
| 4. Der Indische Ocean. | 21. Frankreich. |
| 5. Der Atlantische Ocean. | 22. Europäische Türkei, Griechenland und Ionische Inseln. |
| 6. Europa (oro-hydrographische Uebersicht). | 23. Italien. |
| 7. Europa (politische Uebersicht). | 24. Spanien und Portugal. |
| 8. Europäisches Russland. | 25. Britische Inseln. |
| 9. Deutschland (oro-hydrogr. Uebersicht). | 26. Dänemark. |
| 10. Deutschland (politische Uebersicht). | 27. Schweden und Norwegen. |
| 11. Nord-Deutschland (oro-hydrographisch). | 28. Asien (oro-hydrographische Uebersicht). |
| 12. Südliches Bergland. | 29. Asien (politische Uebersicht). |
| 13. Alpenland. | 30. Vorder-Asien und das Land des Nil. |
| 14. Karpathenländer, Polen und Preussen. | 31. Ostindien und China. |
| 15. Süd-Deutschland und Oesterreich (politische Uebersicht). | 32. Afrika. Nebenk.: a) Nordafrika bis z grossen Syrte. — b) Südafrika. |
| | 33. Nord-Amerika. Nebenk.: Centro-Amerika. |
| | 34. Vereinigte Staaten von Nord-Amerika und Mexico. |
| | 35. Süd-Amerika. Nebenk.: Westindien. |
| | 36. Australien. |

Vorstehende mit I bis V bezichnete Atlanten bilden eine Reihenfolge von sich gegenseitig unterstützenden Unterrichtsmitteln, und sind als solche insbesondere allen Lehrern der Erdkunde willkommen, welche in ihrer Unterrichtsmethode dem von Karl Ritter neubelebten Geiste dieser Wissenschaft huldigen.

O. A. Bretschneider's historisch-geographische Wandkarte

VON

EUROPA

zur Zeit der Reformation.

Nach K. v. Spruner.

(9 große Sectionen, colorirt, nebst Begleitworten.)

1849. Preis roh 2 Thlr., aufg. 3 1/2 Thlr.

AD. STIELER'S SCHUL-ATLAS

über alle Theile der Erde nach dem neuesten Zustande und über das Weltgebäude

nach dem Hand-Atlas verkleinert.

32ste Auflage. 1852. In 30 ill. Karten in Kupferstich. Pr. 1 1/2 Thlr.

Inhalt:

- | | |
|--|--|
| Ia. Das Planetensystem. | XII. Nordöstliches Deutschland. |
| Ib. Die vorzüglichsten Sternbilder am nördl. und süd. Himmel. — Figuren zur mathematischen Geographie. | XIII. Südwestliches Deutschland mit der Schweiz. |
| IIa. Oestliche und westliche Halbkugel. — Theil von Australien. | XIVa. Südöstliches Deutschland. |
| IIb. Planigloben in Mercators Projection. Zugleich als Generalkarte v. Australien. — Zeitunterschiede von Paris. | XIVb. Die Schweiz, auch Fürstenth. Liechtenstein. |
| IIIa. Europa (physische Karte). | XVa. Polen; Galizien, Ungarn, Siebenbürgen; Moldau und Walachey. |
| IIIb. Europa (polit. Uebersicht). | XVb. Das Europäische Russland mit Kasan, Astrachan und Georgien. |
| IV. Spanien und Portugal. | XVI. Die Europäische Türkei, Griechenland und Ionische Inseln. |
| V. Frankreich. | XVII. Asien (physische Karte). |
| VI. Italien, auch Croatien und Dalmatien. | XVIIa. Asien (politische Uebersicht). |
| VII. Grossbritannien und Irland. | XVIIb. Vorder-Asien und Nil-Land. |
| VIII. Schweden, Norwegen und Dänemark. | XVIIc. Ost-Indien mit den Inseln. |
| IX. Dänemark, mit Schleswig, Holstein u. Lauenburg, Island und Fär-öer. | XVIII. Africa. |
| X. Deutschland, Niederlande, Belgien und Schweiz. | XIXa. Nord-America u. West-Indien. |
| XI. Nordwestliches Deutschland, Niederlande und Belgien. | XIXb. Nordamericanische vereinte Staaten und Mexico. |
| | XIXc. West-Indien, Staaten von Centro-America, Honduras, Yncatan und Meerbusen von Mexico. |
| | XX. Süd-America. |

Supplement

ZU STIELER'S SCHUL-ATLAS,

6 illum. Karten in Kupferstich zur Physikalischen Erdkunde von Dr. H. Berghaus.

Sechste Auflage. 1851. Preis 1/2 Thlr.

Inhalt: No. XXI. Isothermkarte der Erde. — XXII. Wärme-Verbreitung in Europa. — XXIII. Verbreitung der Bäume in Europa. — XXIV. Verbreitung der Pflanzen auf den Bergen; Kamm- und Gipfelhöhen der Hauptgebirge. — XXV. Verbreitung der Kulturgewächse in Europa. — XXVI. Verbreitung der Luft- und Meeresströmungen.

Diesem Schul-Atlas wird in den Österreichischen Staaten gratis beigegeben:

ATLAS

DER ÖSTERREICHISCHEN MONARCHIE

nach der neuesten politischen und gerichtlichen Eintheilung, mit Bezeichnung der Eisenbahnen, Berghöhen etc.

Inhalt:

- | | |
|---|--|
| 1. Erzherzogthum Oesterreich unt. d. Ens. Oesterreich ob d. Ens. | 5. Königreich Böhmen. |
| 2. Herzogthum Salzburg. | (Markgrafschaft Mähren. |
| 3. Herzogthum Steiermark. | Herzogthum Ober- und Nieder-Schlesien. |
| Herzogthum Krain. | Uebersichtliche Eintheilung der zu Deutschland gehörigen Kronländer. |
| 4. Markgrafschaft Istrien mit der gefürsteten Grafschaft Görz und Gradisca. | 7. Ungarn, Galizien mit der Bukovina, Siebenbürgen, Kroatien und Slavonien, Wojwodina und Banat, Militairgränze. |
| Reichsunmittelbare Stadt Triest. | 8. Lombardisch-Venezianisches Königreich. |
| 5. Gefürstete Grafschaft Tirol und Vorarlberg. | |
- Der Preis dieser 8 illum. Karten in Kupferstich ohne den Schul-Atlas ist 16 Sgr.

ORBIS TERRARUM ANTIQVUS.

SCHUL-ATLAS DER ALTEN WELT.

15 illum. Karten in Kupferstich. Mit einem Abrifs der alten Geographie von Dr. J. H. Möller.

22te verm. Aufl. 1851.

Preis 1 Thlr.

Inhalt:

- | | |
|--|---|
| Kurzer Abrifs der alten Geographie von Dr. J. H. Möller. | Vb. Africa propria, Mauretania, Numidia. — Pasibyris, Babilonia, Susiana. — Carthago. |
| I. Orbis veteribus notus. | VIa. Gruecia, Epirus, Macedonia, Thracia. |
| II. Terra inter Euphraten et Indum antiqua. | VIb. Gruecia. |
| IIIa. Asia minor et Syria. | VIIa. Italia superior et Corsica. |
| IIIb. Pontus Euxinus cum adjacentibus regionibus. | VIIb. Italia inferior, Sicilia et Sardinia. |
| IVa. Aegyptus et Palestina. | VIII. Gallia, Germania, Britannia. |
| IVb. Palestina. — Hierosolyma. | IX. Hispania. |
| Va. Africa et Arabia. | X. Roma. — Athenae. — Campus Troiae. |

TH. MENKE
ORBIS ANTIQUI
DESCRIPTIO
 IN USUM SCHOLARUM EDIDIT.
 1851. Preis 1 $\frac{1}{2}$ Thlr.

- INSUNT TABULAE HAE:**
- I. Palaestina ante exilium.
 - a. Palaestina atque Aegyptus inferior.
 - b. Hierosolyma cum regione circumiacente.
 - c. Hierosolyma.
 - II. Regnum Assyrium, Aegyptus, Phoenicum atque Graecorum coloniae usque ad annum 627 a. Chr.
 - a. Regna Lydia, Media, Babylonum etc.
 - III. Regnum Persicum usque ad Herodoti tempora.
 - IV. Maris Aegaei littora belli Peloponnesiaci tempore.
 - a. Troas.
 - V. Graecia belli Peloponnesiaci tempore.
 - a. Attica.
 - b. Athenae.
 - c. Acropolis.
 - VI. Regni Persici satrapiae inferiores Xenophonis et Alexandri temporibus.
 - a. Cilicia.
 - VII. Regni Persici satrapiae superiores Alexandri tempore.
 - VIII. Regna successorum Alexandri.

- IX. Italia usque ad annum 450 a. Chr.
 - a. Latium.
- X. Italiae pars septentrionalis post annum 450 a. Chr.
 - a. Campania.
- XI. Italiae pars meridionalis, Sicilia post annum 450 a. Chr.
 - a. Roma.
 - b. Forum.
 - c. Syracusae.
- XII. Maris interni littorum pars occidentalis inde a secundi belli Punici temporibus usque ad Augustum.
 - a. Carthago.
- XIII. Maris interni littorum pars orientalis inde a secundi belli Punici temporibus usque ad Augustum.
 - a. Alexandria.
- XIV. Gallia Caesaris tempore.
- XV. Germania, Britannia Taciti temporibus.
 - a. Germania inferior.
- XVI. Palaestina Macchabeorum et Asamoneorum temporibus.
 - a. Hierosolyma.
- XVII. Imperium Romanum inde ab Augusti temporibus usque ad Diocletianum.
 - a. Imperium Romanum quarto p. Chr. n. saeculo.

DR. H. BERGHAUS'
PHYSIKALISCHER SCHUL-ATLAS
 in acht und zwanzig in Kupfer gestochenen und colorirten Karten.
 Ein Auszug aus des Verfassers großem physikalischen Atlas.
 Zum Gebrauch beim Unterricht und zum Selbststudium.
 1850. Preis 3 Thlr.

- Inhalt:**
1. Isothermkarte der Erde. Jahres-, Winter- und Sommerwärme.
 2. Wärme-Verbreitung in Europa.
 3. Luftströmungen. Barometrische, thermische Windrose etc.
 4. Regenkarte der Erde.
 5. Regenkarte von Europa.
 6. Fortpflanzung der Fluthwellen. Erdkarte: Europa.
 7. Meeres-Strömungen.
 8. Strom-Systeme der Alten Welt. Stromlängen.
 9. Strom-Systeme der Neuen Welt.
 10. Uebersichten der Vertheilung von Land und Wasser.
 11. Bergketten in der Alten Welt.
 12. Bergketten in der Neuen Welt.
 13. Geologische Profile.
 14. Geologie von Europa nach d. Hauptverhältnissen.
 15. Geologische Karte von Deutschland.
 16. Isogonen oder Linien gleicher Abweichung.
 17. Isogonen um beide Angelen der Erde. — So wie Isoklinen oder Linien gleicher Neigung.
 18. Isodynamen oder Linien der ganzen magnet. Intensität.
 19. Allgemeine Pflanzenkarte der Erde.
 20. Verbreitung der Pflanzen auf den Bergen.
 21. Verbreitung der Bäume etc. in Europa.
 22. Verbreitung der Kulturgewächse in Europa.
 23. Verbreitung und Vertheilung der Vierhänder, Beutel-, zahnlösen Thiere, Dickhäuter, Nagethiere und Wiederkäuer.
 24. Verbreitung der Raubthiere.
 25. Verbreitung der Vögel und Amphibien.
 26. Die Völker der Erde.
 27. Völkerkarte von Europa.
 28. Ethnographie von Deutschländ, der Schweiz, Niederland, Belgien etc.

TASCHEN-ATLAS
über alle Theile der Erde
 nach dem neuesten Zustande
 in 24 illum. Karten in Kupferstich.
 Vierte Aufl. 1851. Preis $\frac{1}{2}$ Thlr.

- Inhalt:**
- I. Oestliche Halbkugel.
 - II. Westliche Halbkugel.
 - III. Europa.
 - IV. Asia.
 - V. Africa.
 - VI. Nord-America, Mittel-America und West-Indien.
 - VII. Süd-America.
 - VIII. Australien.
 - IX. Spanien.
 - X. Frankreich.
 - XI. Italien.
 - XII. England, Schottland und Irland.
 - XIII. Deutschland, Niederlande, Belgien und Schweiz.
 - XIV. Nordwestliches Deutschland, Niederlande und Belgien.
 - XV. Nordöstliches Deutschland.
 - XVI. Südwestliches Deutschland.
 - XVII. Südöstliches Deutschland.
 - XVIII. Die Schweiz und Fürstenthum Liechtenstein.
 - XIX. Die Preussischen Provinzen Preussen und Posen; Kgr. Polen.
 - XX. Galizien, Ungarn, Slavonien, Kroatien, Steyerbürgen u. Dalmatien, Moldau, Walachey.
 - XXI. Dänemark mit Schleswig, Holstein und Lauenburg, Island und Fär-Oer.
 - XXII. Schweden, Norwegen und Finnland.
 - XXIII. Europäisches Russland.
 - XXIV. Des Osmanischen Reichs Europäischer Theil. Königreich Griechenland und die Ionischen Inseln.

C. A. Bretschneider's
Leitfaden
 für den
geographischen Unterricht
 in den untern Klassen
 der Gymnasien und Realschulen.
 1847. Pr. geb. $\frac{1}{2}$ Thlr.

ADOLF STIELER'S
KLEINER ATLAS
der Deutschen Bundes-Staaten.
 Dritte verb. Auflage. In 29 illum. Karten in Kupferstich. Preis 1 $\frac{1}{2}$ Thlr.

- Inhalt:**
1. Uebersicht des Preussischen Staats.
 2. Provinz: Preussen.
 3. — Posen.
 4. — Brandenburg.
 5. — Pommern.
 6. — Sachsen. — (Auch Anhalt.)
 7. — Schlesien.
 8. Rhein-Provinz. — Auch Grossherzogthum Luxemburg u. Herzogth. Limburg.
 9. Provinz Westphalen.
 10. Mecklenburg-Schwerin und Stréltz.
 11. Holstein. — Hamburg. — Lübeck.
 12. N.-Oestl. Hannover. — Bremen.
 13. Westl. Hannover. — Oldenburg.
 14. Süd. Hannover. — Braunschweig. — Lippe.
 15. Königreich Sachsen.
 16. Sachsen-Ernestin. — Schwarzburgische, Rautsische Länder.
 17. Kur-Hessen. — Waldeck.
 18. Grossh. Hessen. — Nassau. — Frankfurt.
 19. Baden. — Bayern's Pfalz.
 20. Bayern's Ober-Bayern und Schutabau mit Neuburg.
 21. Bayern's Ober-Pfalz mit Regensburg und Nieder-Bayern.
 22. Bayern's Ober-, Mittel- u. Unter-Franken mit Aschaffenburg; nebst Uebers. d. Kor.
 23. Königr. Württemberg u. Fürstenthümer Hohenzollern.
 24. Erzherzh. Oesterreich ob u. unt. d. Enns, Salzburg.
 25. Steiermark.
 26. Kärnten; Krain; Istrien u. Görz; Triest.
 27. Tirol u. Vorarlberg. — Fsth. Liechtenstein.
 28. Böhmen.
 29. Mähren; Ober- u. Nieder-Schlesien. — Uebersicht der deutsch-österreich. Kronländer.

Dr. FERD. REUTER'S
Wand-Karte
des nördlichen gestirnten Himmels.
 Die Sterne hell hervortretend auf schwarzem Grunde.
 4 große Sectionen. 1850. Preis 1 $\frac{1}{2}$ Thlr. Auf Leinwand gezogen u. in Mappe 2 Thlr.

EUROPA UND DER ORIENT
 von **F. v. Stülpnagel** und **J. C. Bär**,
 nebst einer statistischen Tafel von **Dr. H. BERGHAUS**.
 Zweite Auflage. 6 große Blätter in Kupferstich. 1847.
 Preis: in 6 Bl. 2 $\frac{1}{2}$ Thlr. Aufgezogene (zugleich zum Aufhängen eingerichtete) Exemplare in Mappe 3 $\frac{1}{2}$ Thlr.

Zum Reisegebrauch sind die bis auf die neueste Zeit stets berichtigten Ausgaben der **DIEZ'schen** großen
Reisekarte von Deutschland, dem Kgr. der **Niederlande**, dem Kgr. **Belgien**, der **Schweiz** und anliegenden Ländern entworfen und gezeichnet von **F. v. Stülpnagel** und **J. C. Bär**, 4 Bl. in Kupferstich. Nebst **Eisenbahn-Atlas**. Preis aufgezogen 3 Thlr. (roh 2 $\frac{1}{2}$ Thlr.)
 und der kleineren **DIEZ'schen**
Post- und Eisenbahnkarte von Deutschland und anliegenden Ländern, gez. von **J. C. Bär**, 1 Blatt in Kupferstich. Preis aufgez. 1 $\frac{1}{2}$ Thlr. als die anerkannt zuverlässigsten zu empfehlen. Auch als Wandkarten für Geschäftszimmer bewähren sie ihre Brauchbarkeit. — Die äußersten Gränzorte der großen sind: **Odense** auf Fünen, **Orford**, **Caen**, **Genua**, **Warschau**, — und die der kleinern: **Kopenhagen**, **Rouen**, **Venedig**, **Krakau**.

EISENBAHN-ATLAS
 von Deutschland, Belgien, Elsass u. Nord-Italien.
 15 Specialkarten auf 12 Bl. nebst 1 Uebersichtskarte, in Kupferstich.
 Entworfen und gezeichnet von
F. v. Stülpnagel und **J. C. Bär**.
 Sechste Aufl. 1852. Schön gebunden. 1 Thlr.
 Die Karten dieses neuesten Eisenbahn-Atlas zeichnen sich durch geographisch richtige und genaue Bearbeitung aus; in der Nähe der Eisenbahnlinien sind alle Ortschaften aufgenommen. Wohlfeilheit neben Zweckmäßigkeit empfehlen ihn dem reisenden Publicum.

E. Curtius'
PELOPONNESOS.
 Eine historisch-geographische Beschreibung der Halbinsel.
 Erster Band.
 Mit Karten und eingedruckten Holzschnitten.
 1851. Preis: 3 $\frac{2}{3}$ Thlr.

GEOGRAPHISCHES JAHRBUCH
 zur Mittheilung aller wichtigern neuern Erforschungen
 von **Dr. Heinr. Berghaus**.

I. II. Heft 1850; III. Heft 1851.
 Die Aufgabe dieser Mittheilungen, welche in Form eines Jahrbuchs in zwanglosen Heften erscheinen, wird seyn, Rechenschaft zu geben von den neuen Erwerbungen, die der Erdbeschreibung auf ihrem Gesamtgebiete zu Theil werden, und von den Früchten, die sie täglich ärntet, sey es durch unmittelbare Beobachtung der Natur in allen ihren Reichen, oder soweit sich die Erscheinungen geographisch auffassen und verfolgen lassen, durch Anreihung und Einigung neuer Forschungen und Beobachtungen mit Thatsachen, die schon früher ein Eigenthum der Wissenschaft geworden waren.
 Das Jahrbuch wird mithin eine fortlaufende Ergänzung einer jeden Kartensammlung, insbesondere aber des **Berghaus'schen physikalischen Atlas** und des **Stieler'schen Hand-Atlas** bilden.
INHALT des 1sten Heftes. Preis 1 Thlr.
 Forschungen im östl. Himalayah. Von **Dr. J. D. Hooker**. Brief an A. v. Humboldt. Mit Karte.
 Die Sprachen von Abyssinien u. der Nachbarländer. Von **Dr. Ch. T. Becke**. Mit Karte.
 Bemerkungen über den Ursprung und die Urbemuth der Gallas. Von **Dr. Ch. T. Becke**.
 Neue Höhen-Bestimmungen des Gross-Glockner. Von den Brüdern **H. und Ad. Schlagintweit**.
 Untersuchungen über Quellenbildung und die Isothermen der Alpen von **Dr. Ad. Schlagintweit**.
 Untersuchung der Temperatur-Verhältnisse der Quellen. Von **Dr. E. Hallmann**.
 Beiträge zur genauern Kenntniss des nördlichen Mexico. Von **Dr. A. Witzenus**. Mit 2 Karten.
 Bemerkungen über die Flora der Magalhaen'schen Länder. Von **C. G. Reinwardt**.
 Killi Mandsharo, das Schneegebirge im Tropischen Ost-Afrika nnter 3 $\frac{1}{2}$ sñd. Breite.
 Nachricht von den Britischen Expeditionen nach Tibet, in den Jahren 1846 und 1848.
Karten.
 Tafel I. **Hooker's** Karte von Sikkim.
 - II. **Beke's** Karte von der geogr. Verbreitung der Sprachen Abyssiniens und der Nachbarländer.
 - III. **Witzenus'** geologische Skizze seines Reiseweges von Independence durch das nördliche Mexico bis zur Mündung des Rio Grande del Norte.
 - IV. **Witzenus'** Profile seines Reiseweges. Preis 1 $\frac{1}{2}$ Thlr.
 Gold, Platina, Diamanten in den Vereinigten Staaten und in Californien.
 Über die Ursachen, welche dem Vorkommen der Pflanzen gegen Norden hin in Europa und den ähnlich gelegenen Ländern ein Ziel setzen. Von **Adolf De Candolle**.
 Nachrichten.
 Der Ngami-See in Süd-Afrika.
 Schneegränze im Himalayah.
 Volksmenge des Königreichs Belgien nach der Sprachverschiedenheit.
Karten.
 Tafel V. Karte von Afrika.
 - VI. Karte von Himalayah.
INHALT des 2ten Heftes. Preis 1 Thlr.
 Berg-Ketten und Fluss-Systeme in Africa; Anschauung derselben im Jahre 1850. Zur Erläuterung der Karte. Von **Herausgeber**.
 Höhe des grossen Tafellandes von Tibet, und Höhe der Schneegränze. Von **Dr. Joseph Dalton Hooker**.
 Über die Schneelinie im Himalayah von Kumáon und Garhwál. Von **R. Strachey**. Nebst einer grossen Karte vom Himalayah.
 Beschreibung der Glätscher in den Hochthälern des Pindur u. Kuphinie im Kumáon-Himalayah. Von **R. Strachey**. Mitgetheilt von Herrn **Alexander von Humboldt**.
 Über das Klima von Nord-America. Von **Albert Gallatin**.
INHALT des 3ten Heftes. Preis 1 Thlr.
 Bericht über die geologische Beschaffenheit des Spiti-Thals und derjenigen Gegenden des westlichen Himalayah überhaupt, welche vom Sutledge-Thale durchzogen werden. Vom Kapitän **Thomas Hutton**. Mit einer Karte.
 Allgemeine Bemerkungen über die physikalische Geographie des Himalayah. Von **B. H. Hodgson**, Esq. Mit einer Karte.
 Forschungen im östlichen Himalayah. Von **Dr. Joseph Dalton Hooker**. Mit einer Karte.
 Ueber die Verwandtschaft der Schoschonen, Komantschen und Apatschen. Vom **Herausgeber**. Mit einer Karte.
 Ueber die Herleitung des Nils aus dem N'Yassi oder grossen See von Süd-Afrika; und über die Schneeberge im tropischen Ost-Afrika. Von **Dr. Charles T. Becke**.
 Der Cretinismus in den piemontesischen Alpen.
Karten.
 Tafel VII. Geologische Durchschnitte vom Sutledge- und Spiti-Thal im westlichen Himalayah. Vom Kapit. **Thomas Hutton**.
 - VIII. Geographische Skizze vom Himalayah zur Uebersicht seiner natürlichen Eintheilung. Von **B. H. Hodgson**, Esq. 1849.
 - IX. Geographische Skizze von Sikkim und dem angränzenden Theile von Nipal. Von **Aug. Petermann**.
 - X. Karte vom Jagdgebiet der Komantschen in Texas.

Anmerkung. Die Karten der verschiedenen Atlanten werden auch einzeln abgegeben.



